This is a digital copy of a book that was preserved for generations on library shelves before it was carefully scanned by Google as part of a project to make the world's books discoverable online.

It has survived long enough for the copyright to expire and the book to enter the public domain. A public domain book is one that was never subject to copyright or whose legal copyright term has expired. Whether a book is in the public domain may vary country to country. Public domain books are our gateways to the past, representing a wealth of history, culture and knowledge that's often difficult to discover.

Marks, notations and other marginalia present in the original volume will appear in this file - a reminder of this book's long journey from the publisher to a library and finally to you.

**Usage guidelines**

Google is proud to partner with libraries to digitize public domain materials and make them widely accessible. Public domain books belong to the public and we are merely their custodians. Nevertheless, this work is expensive, so in order to keep providing this resource, we have taken steps to prevent abuse by commercial parties, including placing technical restrictions on automated querying.

We also ask that you:

+ *Make non-commercial use of the files* We designed Google Book Search for use by individuals, and we request that you use these files for personal, non-commercial purposes.

+ *Refrain from automated querying* Do not send automated queries of any sort to Google's system: If you are conducting research on machine translation, optical character recognition or other areas where access to a large amount of text is helpful, please contact us. We encourage the use of public domain materials for these purposes and may be able to help.

+ *Maintain attribution* The Google "watermark" you see on each file is essential for informing people about this project and helping them find additional materials through Google Book Search. Please do not remove it.

+ *Keep it legal* Whatever your use, remember that you are responsible for ensuring that what you are doing is legal. Do not assume that just because we believe a book is in the public domain for users in the United States, that the work is also in the public domain for users in other countries. Whether a book is still in copyright varies from country to country, and we can't offer guidance on whether any specific use of any specific book is allowed. Please do not assume that a book's appearance in Google Book Search means it can be used in any manner anywhere in the world. Copyright infringement liability can be quite severe.

**About Google Book Search**

Google's mission is to organize the world's information and to make it universally accessible and useful. Google Book Search helps readers discover the world's books while helping authors and publishers reach new audiences. You can search through the full text of this book on the web at `http://books.google.com/`





753739

DEPARTMENT OF THE INTERIOR

AMERICAN SOCIETY
DEC 21 1891
OF CIVIL ENGINEERS,
NEW YORK.

# BULLETIN

OF THE

# UNITED STATES

# GEOLOGICAL SURVEY

## No. 76

A DICTIONARY OF ALTITUDES IN THE UNITED STATES
(SECOND EDITION)

WASHINGTON
GOVERNMENT PRINTING OFFICE
1891

Yh
57, no. 76.

## LIBRARY CATALOGUE SLIPS.

Series title.

**United States.** *Department of the interior.* (*U. S. geological survey*).
Department of the Interior | — | Bulletin | of the | United States | geological survey | no. 76 | [Seal of the department] |
Washington | government printing office | 1891

*Second title:* United States geological survey | J. W. Powell, director | — | A | dictionary of altitudes | in | the United States | (second edition) | compiled by | Henry Gannett | chief topographer | [Vignette] |
Washington | government printing office | 1891
8°. 393 pp.

Author title.

**Gannett** (Henry).
United States geological survey | J. W. Powell, director | — | A | dictionary of altitudes | in | the United States | (second edition) | compiled by | Henry Gannett | chief topographer | [Vignette] |
Washington | government printing office | 1891
8°. 393 pp.
[UNITED STATES *Department of the interior.* (*U. S. geological survey*). Bulletin 76.]

Title for subject entry.

United States geological survey | J. W. Powell, director | — | A | dictionary of altitudes | in | the United States | (second edition) | compiled by | Henry Gannett | chief topographer | [Vignette] |
Washington | government printing office | 1891
8°. 393 pp.
[UNITED STATES. *Department of the interior.* (*U. S. geological survey*). Bulletin 76.]

# ADVERTISEMENT.

[Bulletin No. 76.]

---

The publications of the United States Geological Survey are issued in accordance with the statute approved March 3, 1879, which declares that—

"The publications of the Geological Survey shall consist of the annual report of operations, geological and economic maps illustrating the resources and classification of the lands, and reports upon general and economic geology and paleontology. The annual report of operations of the Geological Survey shall accompany the annual report of the Secretary of the Interior. All special memoirs and reports of said Survey shall be issued in uniform quarto series if deemed necessary by the Director, but otherwise in ordinary octavos. Three thousand copies of each shall be published for scientific exchanges and for sale at the price of publication; and all literary and cartographic materials received in exchange shall be the property of the United States and form a part of the library of the organization; and the money resulting from the sale of such publications shall be covered into the Treasury of the United States."

On July 7, 1882, the following joint resolution, referring to all Government publications, was passed by Congress:

"That whenever any document or report shall be ordered printed by Congress, there shall be printed, in addition to the number in each case stated, the 'usual number' (1,900) of copies for binding and distribution among those entitled to receive them."

Except in those cases in which an extra number of any publication has been supplied to the Survey by special resolution of Congress or has been ordered by the Secretary of the Interior, this office has no copies for gratuitous distribution.

## ANNUAL REPORTS.

I. First Annual Report of the United States Geological Survey, by Clarence King. 1880. 8°. 79 pp. 1 map.—A preliminary report describing plan of organization and publications.

II. Second Annual Report of the United States Geological Survey, 1880–'81, by J. W. Powell. 1882. 8°. lv, 588 pp. 62 pl. 1 map.

III. Third Annual Report of the United States Geological Survey, 1881–'82, by J. W. Powell. 1883. 8°. xviii, 564 pp. 67 pl. and maps.

IV. Fourth Annual Report of the United States Geological Survey, 1882–'83, by J. W. Powell. 1884. 8°. xxxii, 473 pp. 85 pl. and maps.

V. Fifth Annual Report of the United States Geological Survey, 1883–'84, by J. W. Powell. 1885. 8°. xxxvi, 469 pp. 58 pl. and maps.

VI. Sixth Annual Report of the United States Geological Survey, 1884–'85, by J. W. Powell. 1885. 8°. xxix, 570 pp. 65 pl. and maps.

VII. Seventh Annual Report of the United States Geological Survey, 1885–'86, by J. W. Powell. 1888. 8°. xx, 656 pp. 71 pl. and maps.

VIII. Eighth Annual Report of the United States Geological Survey, 1886–'87, by J. W. Powell. 1889. 8°. 2 v. xix, 474, xii pp. 53 pl. and maps; 1 p. l. 475–1063 pp. 54–76 pl. and maps.

IX. Ninth Annual Report of the United States Geological Survey, 1887–'88, by J. W. Powell. 1889. 8°. xiii, 717 pp. 88 pl. and maps.

X. Tenth Annual Report of the United States Geological Survey, 1888–'89, by J. W. Powell. 1890. 8°. 2 v. xv, 774 pp. 98 pl. and maps; viii, 123 pp.

The Eleventh Annual Report is in press.

## MONOGRAPHS.

I. Lake Bonneville, by Grove Karl Gilbert. 1890. 4°. xx, 438 pp. 51 pl. 1 map. Price $1.50.

II. Tertiary History of the Grand Cañon District, with atlas, by Clarence E. Dutton, Capt. U. S. A. 1882. 4°. xiv, 264 pp. 42 pl. and atlas of 24 sheets folio. Price $10.00.

III. Geology of the Comstock Lode and the Washoe District, with atlas, by George F. Becker. 1882. 4°. xv, 422 pp. 7 pl. and atlas of 21 sheets folio. Price $11.00.

IV. Comstock Mining and Miners, by Eliot Lord. 1883. 4°. xiv, 451 pp. 3 pl. Price $1.50.

Geology and Mining Industry of Leadville, Colorado, with atla
4°. xxix, 770 pp. 45 pl. and atlas of 35 sheets folio. Price $8.
I. Geology of the Quicksilver Deposits of the Pacific Slope, w
4°. xix, 486 pp. 7 pl. and atlas of 14 sheets folio. Price $2.00.
. Fossil Fishes and Fossil Plants of the Triassic Rocks of New J
John S. Newberry. 1888. 4°. xiv, 152 pp. 26 pl. Price $1.0
The Potomac or Younger Mesozoic Flora, by William Morris
80 pl. Text and plates bound separately. Price $2.50.
. The Paleozoic Fishes of North America, by John Strong New
$1.00.
paration:
II. The Flora of the Dakota Group, a posthumous work, by Le
lton.
III. Gasteropoda and Cephalopoda of the Raritan Clays and G
bert P. Whitfield.
he Penokee Iron-Bearing Series of Northern Wisconsin and Mic
Van Hise.
ollusca and Crustacea of the Miocene Formations of New Jerse
eology of the Eureka Mining District, Nevada, with atlas, by A
uropoda, by O. C. Marsh.
egosauria, by O. C. Marsh.
rontotheridæ, by O. C. Marsh.
eport on the Denver Coal Basin, by S. F. Emmons.
eport on Silver Cliff and Ten-Mile Mining Districts, Colorado, b
ora of the Dakota Group, by J. S. Newberry.
he Glacial Lake Agassiz, by Warren Upham.

## BULLETINS.

Hypersthene-Andesite and on Triclinic Pyroxene in Augitic R
ical Sketch of Buffalo Peaks, Colorado, by S. F. Emmons. 1883.
ld and Silver Conversion Tables, giving the coining values of tro
y Albert Williams, jr. 1883. 8°. 8 pp. Price 5 cents.
the Fossil Faunas of the Upper Devonian, along the meridian of
to Bradford County, Pa., by Henry S. Williams. 1884. 8°. 3
Mesozoic Fossils, by Charles A. White. 1884. 8°. 36 pp. 9 pl
Dictionary of Altitudes in the United States, compiled by Henr
0 cents.

13. Boundaries of the United States and of the several States and Territories, with a Historical Sketch of the Territorial Changes, by Henry Gannett. 1885. 8°. 135 pp. Price 10 cents.

14. The Electrical and Magnetic Properties of the Iron-Carburets, by Carl Barus and Vincent Strouhal. 1885. 8°. 238 pp. Price 15 cents.

15. On the Mesozoic and Cenozoic Paleontology of California, by Charles A. White. 1885. 8°. 25 pp. Price 5 cents.

16. On the Higher Devonian Faunas of Ontario County, New York, by John M. Clarke. 1885. 8°. 39 pp. 2 pl. Price 5 cents.

17. On the Development of Crystallization in the Igneous Rocks of Washoe, Nevada, with Notes on the Geology of the District, by Arnold Hague and Joseph P. Iddings. 1885. 8°. 44 pp. Price 5 cents.

18. On Marine Eocene, Fresh-water Miocene, and other Fossil Mollusca of Western North America by Charles A. White. 1885. 8°. 26 pp. 3 pl. Price 5 cents.

19. Notes on the Stratigraphy of California, by George F. Becker. 1885. 8°. 28 pp. Price 5 cents.

20. Contributions to the Mineralogy of the Rocky Mountains, by Whitman Cross and W. F. Hillebrand. 1885. 8°. 114 pp. 1 pl. Price 10 cents.

21. The Lignites of the Great Sioux Reservation. A Report on the Region between the Grand and Moreau Rivers, Dakota, by Bailey Willis. 1885. 8°. 16 pp. 5 pl. Price 5 cents.

22. On New Cretaceous Fossils from California, by Charles A. White. 1885. 8°. 25 pp. 5 pl. Price 5 cents.

23. Observations on the Junction between the Eastern Sandstone and the Keweenaw Series on Keweenaw Point, Lake Superior, by R. D. Irving and T. C. Chamberlin. 1885. 8°. 124 pp. 17 pl. Price 15 cents.

24. List of Marine Mollusca, comprising the Quaternary Fossils and recent forms from American Localities between Cape Hatteras and Cape Roque, including the Bermudas, by William Healey Dall. 1885. 8°. 336 pp. Price 25 cents.

25. The Present Technical Condition of the Steel Industry of the United States, by Phineas Barnes. 1885. 8°. 85 pp. Price 10 cents.

26. Copper Smelting, by Henry M. Howe. 1885. 8°. 107 pp. Price 10 cents.

27. Report of work done in the Division of Chemistry and Physics, mainly during the fiscal year 1884–'85. 1886. 8°. 80 pp. Price 10 cents.

28. The Gabbros and Associated Hornblende Rocks occurring in the Neighborhood of Baltimore, Maryland, by George Huntington Williams. 1886. 8°. 78 pp. 4 pl. Price 10 cents.

29. On the Fresh-water Invertebrates of the North American Jurassic, by Charles A. White. 1886. 8°. 41 pp. 4 pl. Price 5 cents.

30. Second Contribution to the Studies on the Cambrian Faunas of North America, by Charles Doolittle Walcott. 1886. 8°. 369 pp. 33 pl. Price 25 cents.

31. Systematic Review of our Present Knowledge of Fossil Insects, including Myriapods and Arachnids, by Samuel Hubbard Scudder. 1886. 8°. 128 pp. Price 15 cents.

32. Lists and Analyses of the Mineral Springs of the United States; a Preliminary Study, by Albert C. Peale. 1886. 8°. 235 pp. Price 20 cents.

33. Notes on the Geology of Northern California, by J. S. Diller. 1886. 8°. 23 pp. Price 5 cents.

34. On the relation of the Laramie Molluscan Fauna to that of the succeeding Fresh-water Eocene and other groups, by Charles A. White. 1886. 8°. 54 pp. 5 pl. Price 10 cents.

35. Physical Properties of the Iron-Carburets, by Carl Barus and Vincent Strouhal. 1886. 8°. 62 pp. Price 10 cents.

36. Subsidence of Fine Solid Particles in Liquids, by Carl Barus. 1886. 8°. 58 pp. Price 10 cents.

37. Types of the Laramie Flora, by Lester F. Ward. 1887. 8°. 354 pp. 57 pl. Price 25 cents.

38. Peridotite of Elliott County, Kentucky, by J. S. Diller. 1887. 8°. 31 pp. 1 pl. Price 5 cents.

39. The Upper Beaches and Deltas of the Glacial Lake Agassiz, by Warren Upham. 1887. 8°. 84 pp. 1 pl. Price 10 cents.

40. Changes in River Courses in Washington Territory due to Glaciation, by Bailey Willis. 1887. 8°. 10 pp. 4 pl. Price 5 cents.

41. On the Fossil Faunas of the Upper Devonian—the Genesee Section, New York, by Henry S. Williams. 1887. 8°. 121 pp. 4 pl. Price 15 cents.

42. Report of work done in the Division of Chemistry and Physics, mainly during the fiscal year 1885–'86. F. W. Clarke, chief chemist. 1887. 8°. 152 pp. 1 pl. Price 15 cents.

43. Tertiary and Cretaceous Strata of the Tuscaloosa, Tombigbee, and Alabama Rivers, by Eugene A. Smith and Lawrence C. Johnson. 1887. 8°. 189 pp. 21 pl. Price 15 cents.

44. Bibliography of North American Geology for 1886, by Nelson H. Darton. 1887. 8°. 35 pp. Price 5 cents.

45. The Present Condition of Knowledge of the Geology of Texas, by Robert T. Hill. 1887. 8°. 94 pp. Price 10 cents.

46. Nature and Origin of Deposits of Phosphate of Lime, by R. A. F. Penrose, Jr., with an Introduction by N. S. Shaler. 1888. 8°. 143 pp. Price 15 cents.

47. Analyses of Waters of the Yellowstone National Park, with an Account of the Methods of A
ysis employed, by Frank Austin Gooch and James Edward Whitfield. 1888. 8°. 84 pp. Price
cents.

48. On the Form and Position of the Sea Level, by Robert Simpson Woodward. 1888. 8°. 88 p
Price 10 cents.

49. Latitudes and Longitudes of Certain Points in Missouri, Kansas, and New Mexico, by Rob
Simpson Woodward. 1889. 8°. 133 pp. Price 15 cents.

50. Formulas and Tables to facilitate the Construction and Use of Maps, by Robert Simpson Wo
ward. 1889. 8°. 124 pp. Price 15 cents.

51. On Invertebrate Fossils from the Pacific Coast, by Charles Abiathar White. 1889. 8°. 102 p
14 pl. Price 15 cents.

52. Subaërial Decay of Rocks and Origin of the Red Color of Certain Formations, by Israel C
Russell. 1889. 8°. 65 pp. 5 pl. Price 10 cents.

53. The Geology of Nantucket, by Nathaniel Southgate Shaler. 1889. 8°. 55 pp. 10 pl. Price
cents.

54. On the Thermo-Electric Measurement of High Temperatures, by Carl Barus. 1889. 8°. 313 p
incl. 1 pl. 11 pl. Price 25 cents.

55. Report of work done in the Division of Chemistry and Physics, mainly during the fiscal y
1886–'87. Frank Wigglesworth Clarke, chief chemist. 1889. 8°. 96 pp. Price 10 cents.

56. Fossil Wood and Lignite of the Potomac Formation, by Frank Hall Knowlton. 1889. 8°. 72 p
7 pl. Price 10 cents.

57. A Geological Reconnaissance in Southwestern Kansas, by Robert Hay. 1890. 8°. 49 pp. 2
Price 5 cents.

58. The Glacial Boundary in Western Pennsylvania, Ohio, Kentucky, Indiana, and Illinois, by Geo
Frederick Wright, with an introduction by Thomas Chrowder Chamberlin. 1890. 8°. 112 pp. in
1 pl. 8 pl. Price 15 cents.

59. The Gabbros and Associated Rocks in Delaware, by Frederick D. Chester. 1890. 8°. 45 p
1 pl. Price 10 cents.

60. Report of work done in the Division of Chemistry and Physics, mainly during the fiscal y
1887–'88. F. W. Clarke, chief chemist. 1890. 8°. 174 pp. Price 15 cents.

61. Contributions to the Mineralogy of the Pacific Coast, by William Harlow Melville and Walden
Lindgren. 1890. 8°. 40 pp. 3 pl. Price 5 cents.

62. The Greenstone Schist Areas of the Menominee and Marquette Regions of Michigan; a cont
bution to the subject of dynamic metamorphism in eruptive rocks, by George Huntington Willian
with an introduction by Roland Duer Irving. 1890. 8°. 241 pp. 16 pl. Price 30 cents.

63. A Bibliography of Paleozoic Crustacea from 1698 to 1889, including a list of North Americ
species and a systematic arrangement of genera, by Anthony W. Vogdes. 1890. 8°. 177 pp. Pr
15 cents.

64. A report of work done in the Division of Chemistry and Physics, mainly during the fiscal y
1888–'89. F. W. Clarke, chief chemist. 1890. 8°. 60 pp. Price 10 cents.

65. Stratigraphy of the Bituminous Coal Field of Pennsylvania, Ohio, and West Virginia, by Isa
C. White. 1891. 8°. 212 pp. 11 pl. Price 20 cents.

66. On a Group of Volcanic Rocks from the Tewan Mountains, New Mexico, and on the occurren
of Primary Quartz in certain Basalts, by Joseph Paxson Iddings. 1890. 8°. 34 pp. Price 5 cents

67. The relations of the Traps of the Newark System in the New Jersey Region, by Nelson Hora
Darton. 1890. 8°. 82 pp. Price 10 cents.

68. Earthquakes in California in 1869, by James Edward Keeler. 1890. 8°. 25 pp. Price 5 cen

69. A Classed and Annotated Bibliography of Fossil Insects, by Samuel Hubbard Scudder. 18
8°. 101 pp. Price 15 cents.

70. Report on Astronomical Work of 1889 and 1890, by Robert Simpson Woodward. 1890. 8°.
pp. Price 10 cents.

71. Index to the Known Fossil Insects of the World, including Myriapods and Arachnids, by Sam
Hubbard Scudder. 1891. 8°. 744 pp. Price 50 cents.

72. Altitudes between Lake Superior and the Rocky Mountains, by Warren Upham. 1891.
229 pp. Price 20 cents.

73. The Viscosity of Solids, by Carl Barus. 1891. 8°. xii, 139 pp. 6 pl. Price 15 cents.

74. The Minerals of North Carolina, by Frederick Augustus Genth. 1891. 8°. 119 pp. Price
cents.

75. Record of North America Geology for 1887 to 1889, inclusive, by Nelson Horatio Darton. 18
8°. 173 pp. Price 15 cents.

76. A Dictionary of Altitudes in the United States (second edition), compiled by Henry Gannet
chief topographer. 1891. 8°. 393 pp. Price 25 cents.

77. The Texan Permian and its Mesozoic types of Fossils, by Charles A. White. 1891. 8°. 51 p
4 pl. Price 10 cents.

In press:

78. A report of work done in the Division of Chemistry and Physics, mainly during the fiscal y
1889–'90. F. W. Clarke, chief chemist. 1891. 8°. 131 pp. Price 15 cents.

79. A Late Volcanic Eruption in Northern California and its peculiar lava, by J. S. Diller.

80. Correlation papers—Devonian and Carboniferous, by Henry Shaler Williams.
81. Correlation papers—Cambrian, by Charles Doolittle Walcott.
82. Correlation papers—Cretaceous, by Charles A. White.

In preparation:

— Correlation papers—Neocene, by W. H. Dall and G. D. Harris.
— Correlation papers—Eocene, by W. B. Clark.
— Correlation papers—Jura-Trias, by I. C. Russell.
— Correlation papers—Pleistocene, by T. C. Chamberlin.
— Correlation papers—Algonkian and Archean, by C. R. Van Hise.
— Record of North American Geology for 1890, by N. H. Darton.
— The Compressibility of Liquids, by Carl Barus.
— The Eruptive and Sedimentary Rocks on Pigeon Point, Minnesota, and their contact phenomena, by W. S. Bayley.
— A Bibliography of Paleobotany, by David White.

## STATISTICAL PAPERS.

Mineral Resources of the United States, 1882, by Albert Williams, jr. 1883. 8°. xvii, 813 pp. Price 50 cents.

Mineral Resources of the United States, 1883 and 1884, by Albert Williams, jr. 1885. 8°. xiv, 1016 pp. Price 60 cents.

Mineral Resources of the United States, 1885. Division of Mining Statistics and Technology. 1886. 8°. vii, 576 pp. Price 40 cents.

Mineral Resources of the United States, 1886, by David T. Day. 1887. 8°. viii, 813 pp. Price 50 cents.

Mineral Resources of the United States, 1887, by David T. Day. 1888. 8°. vii, 832 pp. Price 50 cents.

Mineral Resources of the United States, 1888, by David T. Day. 1890. 8°. vii, 652 pp. Price 50 cents.

In preparation:

Mineral Resources of the United States, 1889 and 1890.

The money received from the sale of these publications is deposited in the Treasury, and the Secretary of the Treasury declines to receive bank checks, drafts, or postage stamps; all remittances, therefore, must be by POSTAL NOTE or MONEY ORDER, made payable to the Librarian of the U. S. Geological Survey, or in CURRENCY, for the exact amount. Correspondence relating to the publications of the Survey should be addressed

TO THE DIRECTOR OF THE
UNITED STATES GEOLOGICAL SURVEY,
WASHINGTON, D. C.

WASHINGTON, D. C., *July*, 1891.

DEPARTMENT OF THE INTERIOR

NEW YORK PUBLIC LIBRARY

# BULLETIN

OF THE

# UNITED STATES

# GEOLOGICAL SURVEY

## No. 76

WASHINGTON
GOVERNMENT PRINTING OFFICE
1891

THE NEW YORK
PUBLIC LIBRARY
753739
ASTOR, LENOX AND
TILDEN FOUNDATIONS
R 19 7 L

UNITED STATES GEOLOGICAL SURVEY

J. W. POWELL, DIRECTOR

---

# A

# DICTIONARY OF ALTITUDES

IN

# THE UNITED STATES

(SECOND EDITION)

COMPILED BY

HENRY GANNETT

CHIEF TOPOGRAPHER

WASHINGTON

GOVERNMENT PRINTING OFFICE

1891

# LETTER OF TRANSMITTAL.

DEPARTMENT OF THE INTERIOR,
UNITED STATES GEOLOGICAL SURVEY,
DIVISION OF GEOGRAPHY,
*Washington, D. C., August 15, 1890.*

SIR: I have the honor to transmit herewith the manuscript of a second edition of a Dictionary of Altitudes, the first edition having been published in 1884. The present work is considerably enlarged, mainly by the addition of determinations of altitudes by railroads. Besides the additions of matter, the principal change from the earlier edition consists in the substitution of a single alphabetic arrangement throughout the work for an alphabetic arrangement by States.

Very respectfully yours,

HENRY GANNETT,
*Chief Topographer.*

Hon. J. W. POWELL,
*Director.*



23157

# SCHEDULE OF AUTHORITIES.

The following is a descriptive list of the authorities used in the Dictionary of Altitudes together with a brief account of the methods of determination employed and such notes as may enable one at all conversant with the methods of determination of heights to form some idea of the accuracy to be expected.

ADIRONDACK SURVEY (ADIR. SURVEY), OF NEW YORK.

Most of these determinations are barometric. Some, however, have been determined by trigonometric methods and some by level.

APPALACHIAN CLUB (APPAL. CLUB).

Most of the determinations credited to this source have been compiled from "Appalachia." They are barometric determinations, or at least depend upon barometric bases.

CITY ENGINEERS.

Elevations credited to this source are the results of levels courteously furnished me by the city engineers of certain railway centers of the country. They consist mainly in the relative elevations of the various railroad stations and certain other points, such as city datum points, within the limits of the city.

DALL, WM. H.

Heights credited to this source were determined by angles measured with the sextant, from bases measured by means of sextant latitudes and chronometric longitudes. (*Vide* Coast Survey Report for 1875.)

EASTMAN.

These results are from barometric work and from observations upon the boiling point of water.

EMORY, W. H.

These consist of barometric determinations abstracted from a "Report of Explorations from Fort Leavenworth to San Diego," 1846. (Thirtieth Congress, first session, Senate document.)

FREMONT, CAPT. J. C.

These are barometric determinations compiled from reports of the various expeditions of General Fremont in the West. Owing to the want of a barometric base they are, in general, of poor quality.

GARDINER, J. T.

The heights credited to this authority were deduced from railroad levels, and were published in the report of the U. S. Geological Survey of the Territories for the year 1873.

GODDARD.

Determinations by level from preliminary railroad surveys made by the Central Pacific Railroad Company, of California. Like all preliminary work, these figures are not in the highest degree reliable.

GUYOT, PROF. ARNOLD.

Nearly all the elevations given under this authority are in the Appalachian region, and were determined by barometer. They are of the highest character of this class of work. Most of the figures have been compiled from Professor Guyot's articles in the "American Journal of Science and Arts."

HAYDEN, DR. F. V.

Under this authority is given all work done by the U. S. Geological Survey of the Territories. All determinations are barometric, or trigonometric resting on barometric bases.

HIND, PROF. H. Y.

Assinaboine and Saskatchewan Exploring Expedition, 1858. Heights were measured by barometer.

IVES, LIEUT. J. C.

Report of Colorado Exploring Expedition (Thirty-sixth Congress, first session, Senate document). All determinations are barometric.

JENNEY, PROF. WILLIAM P.

Heights were abstracted from the Atlas of the Black Hills. All determinations are barometric.

JONES, CAPT. W. A.

Report of expedition to northwestern Wyoming and the Yellowstone Park, 1873. All determinations are barometric.

KING, CLARENCE.

This reference is mainly to the work of the "Geological Exploration of the Fortieth Parallel." All determinations are barometric, or depend upon barometric bases.

LA PEROUSE.

"Voyage to the Northwestern Coast of America," 1786. Heights were determined by trigonometric measurements from bases measured at sea.

LUDLOW, CAPT. WILLIAM.

Under this authority are given elevations determined by his "Expedition to the Black Hills of Dakota," 1874, and his "Expedition to the Head of the Yellowstone and the Judith Basin," 1875. Heights were measured by the barometer.

MAINE, GEOLOGICAL SURVEY OF.

Most of these results are barometric determinations.

MAINE, WATER-POWER OF.

Most of these heights were obtained by level.

MALESPINA.

"Voyage to the Northwestern Coast of America." Heights were measured trigonometrically from bases at sea.

MASSACHUSETTS TRIGONOMETRIC SURVEY.

Executed under charge of Mr. Simeon Borden. Elevations were determined by vertical angles.

MEXICAN BOUNDARY SURVEY.

Elevations were determined barometrically.

MISSISSIPPI RIVER COMMISSION.

To this source are credited heights determined by precise leveling on the Mississippi River.

MISSOURI RIVER COMMISSION.

To this source are credited heights determined by precise leveling on the Missouri River.

MULLAN, CAPT. JOHN.

"Explorations for a Wagon Road from Walla Walla to Fort Benton," 1862. All heights were determined barometrically.

NEW HAMPSHIRE, GEOLOGICAL SURVEY OF.

Elevations of towns credited to this source are, in the main, f
railroad levels; those of mountain summits are from barometric w

NEW YORK, GEOLOGICAL SURVEY OF.

Elevations were determined by barometer.

NEW YORK STATE SURVEY.

The results are from refined trigonometric work.

NICOLLET.

"Explorations in the Upper Mississippi Region," 1836 to 1840.
determinations were barometric.

OHIO METEOROLOGICAL BUREAU.

The elevations given are those of meteorological stations in
weather service of the State, as given in the monthly reports of
service.

PACIFIC RAILROAD REPORTS (P. R. R. REPORTS).

Under this authority is included work done by the War Departm
between 1850 and 1855, for the purpose of finding a practicable
road route from the Missouri River to the Pacific.

All the work is barometric and, taken as a whole, is poor, ow
mainly to the fact that, practically, there were no barometric
stations. The hypsometric work of the expedition near the nortl
boundary, under Governor Stevens, was particularly bad. These
marks concerning the quality of the work apply equally well t
the earlier expeditions to the West, owing doubtless to the same ca

PARRY, PROF. C. C.

Elevations were determined barometrically.

POWELL, MAJ. J. W.

To this authority is credited the hypsometric work of the U
Geological Survey of the Rocky Mountain region. The determinat
were made by the use of barometer, or by vertical angles, depend
upon bases determined by barometer.

RAILROADS.

The elevations determined by railroad levels are credited to the ro
by which they were furnished.

On pages 15–19, will be found a list of these railroads, with the abbreviations used for their names, arranged alphabetically in the order of the abbreviations.

Unless otherwise stated, the elevation given in each case is that of the railroad track at the station of the road given. In cases where two or more railroads meet or cross at grade, the elevation furnished by one of them only, and that the best determined one, is given.

The collection and adjustment of these railroad levels has formed by far the greater part of the work of this compilation. There is now in the possession of this office abstracts of the profiles of more than nine-tenths of the railroad mileage of the country, and all this material has been used in the preparation of the present volume. For this material, which is of the greatest value in the preparation of topographic maps, as well as for other purposes, this office is in the main indebted directly to the chief engineers of the several railroads.

The interest taken in this compilation by railroad engineers, which was noted in the earlier edition of this work, has increased and spread, until to-day there is scarcely to be found a large railroad corporation which has not in its possession a full and consistent profile, reduced to a common datum point, of all its lines. These profiles have been courteously furnished to this office. Many of them are wonderfully accurate, some comparing favorably even with the precise leveling of the Coast and Geodetic Survey and the River Commissions.

The errors due to careless connections between divisions and sections of roads, which were mentioned in my former edition as a leading source of error, have been very largely eliminated in later profiles.

If I acknowledged my indebtedness in detail for this material it would be necessary to publish a list of nearly all the leading railroad engineers of the country, and want of space forbids this.

Besides the profiles received directly from railroad organizations, numerous profiles have been obtained from other sources. First among these should be mentioned those recently published by Mr. Warren Upham, in Bulletin No. 72 of this Survey, entitled "Altitudes between Lake Superior and the Rocky Mountains." While nearly all of these profiles had previously been obtained directly from the railroads, I have used those presented by Mr. Upham, accepting his adjustment of them as being the most consistent possible.

The profiles of the Pennsylvania railroads, published in Appendix NN of the Reports of the Second Geological Survey of Pennsylvania, have been in large part accepted, and the results are here reprinted without further change than is required by the difference in arrangement.

The railroad profiles of New Hampshire, published in the report of the Geological Survey of that State, that were used quite fully in my former edition, have been in large part supplanted by profiles recently received from the railroads, which are presumably more accurate.

The same may be said of the profiles of the Virginia railroads, wh in the former edition were largely taken from the "Summary of ginia," by Maj. Jed. Hotchkiss, and of the North Carolina railro which were formerly compiled in the main from the report of the S Geological Survey by Prof. W. C. Kerr. Those of Alabama, O Indiana, Wisconsin, Minnesota, and Iowa, which in the former edi were largely compiled from the Geological Survey reports of th States, in the present edition have been derived in the main dire from the railroad companies.

The adjustment of these levels has been a much less perplexing t than it was for the former edition. This is due, in part, to the that many more lines of precise levels, whose results can be depen upon, have been run. The Coast Survey has extended a line of le from Sandy Hook westward through Cincinnati and St. Louis to K sas City, and at many points on this line its bench-marks have b connected with the railroad system. The Mississippi River Com sion, together with the Coast Survey, has run a line of levels, of a h degree of accuracy, from the mouth of the Mississippi up the rive Rock Island, and thence across to Chicago, connecting on Lake Mi gan with the levels of the United States Lake Survey, by which altitudes of the Great Lakes were determined.

The Missouri River Commission, starting from the St. Louis di trix, has run precise levels up the Missouri River nearly across kota, and on all these lines connections have been made with the road system. Again, as was above noted, the railroads have ai greatly in this work of adjustment by carefully compiling, each, levels of its own system, so that the elevations given by many of larger systems of the country are nearly as accurate as the pre levels above enumerated, and can safely be used as primary lines.

The changes made by this adjustment from the elevations give my former edition of the leading railroad centers are in no cas great amount. Cincinnati has been lowered 8 feet, to make it conf to the height obtained by the Coast and Geodetic Survey; Indiana lis remains the same as before; Chicago and St. Louis are, of cou unchanged, as the former determinations rested upon precise lev Kansas City has been raised 2 feet, to conform to the levels of Missouri River Commission, and Omaha 1 foot; St. Paul remains changed, and Denver has been raised 7 feet. In the case of less portant points, the changes have been, in many cases, of gre amount.

RAYNOLDS, CAPT. W. F.

Under this authority are given the hypsometric results of the e dition of Captain Raynolds to the country about the sources of Snake and Missouri Rivers in 1860–'61. All the work is barometri

RUFFNER, CAPTAIN.

"Reconnaissance in the Ute Country," 1873. All determinations are barometric.

SIMPSON, CAPT. J. H.

"Reconnaissance in Navajo Country," 1849 (Thirty-first Congress, first session, Senate Doc. 6); and "Explorations in the Great Basin of Utah," 1859, published in 1876. The elevations were measured by barometer.

UNITED STATES COAST AND GEODETIC SURVEY (U. S. C. AND G. S.).

Heights have been determined by the most refined geodetic methods.

UNITED STATES ENGINEER CORPS (U. S. ENG. CORPS.).

The elevations given under this authority are the results of exact levels.

UNITED STATES GEOLOGICAL SURVEY.

The elevations credited to this source have been abstracted from the atlas sheets prepared by this organization. The methods used in the determination of heights are of all kinds—by spirit level, by vertical angles, and by barometer. The barometer, supplemented by vertical angles, has been used in the mountain regions, while more exact methods have been followed in the more level country, and particularly in the northeastern part of the United States.

UNITED STATES LAKE SURVEY.

The results are from exact levels or refined trigonometric work.

UNITED STATES SIGNAL OFFICE.

In nearly all cases elevations were determined from railway levels and from levels from railway bench-marks. They were determined by barometer only in cases where more precise methods could not be employed.

VERMONT, GEOLOGICAL SURVEY OF.

All elevations credited to this authority are from barometric determinations.

WHEELER, CAPT. GEORGE M.

To this authority are credited all elevations determined by the United States Geographical Survey West of the one hundredth meridian. Nearly all the work is barometric or trigonometric, depending upon barometric bases.

WHITNEY, PROF. J. D.

Under this authority are given elevations determined by the Geological Survey of the State of California and the "Geological and Topographical Reconnaissance of the South Park, Colorado." All heights were determined by barometer.

WILLIAMSON, LIEUT. R. S.

Elevations were determined by barometer.

# ABBREVIATIONS OF NAMES OF RAILROADS

A. & L. R. R ..... Albany and Lebanon Railroad.
A. & P. R. R ..... At'antic and Pacific Railroad.
A., T. & S. F. R. R ..... Atchison, Topeka and Santa Fé Railroad.
A. V. R. R ..... Allegheny Valley Railroad.
A. & W. P. R. R ..... Atlanta and West Point Railroad.
B. & A. R. R ..... Boston and Albany Railroad.
B., C. R. & N. R. R ..... Burlington, Cedar Rapids and Northern Railroad.
B. & H. R. R ..... Baltimore and Hanover Railroad.
B. & Lam. R. R ..... Burlington and Lamoille Railroad.
B. & M. R. R ..... Boston and Maine Railroad.
B. & M. R. R. R ..... Burlington and Missouri River Railroad.
B. & N. W. R. R ..... Burlington and Northwestern Railroad.
B. & O. R. R ..... Baltimore and Ohio Railroad.
Bang. & Piscataquis R. R .. Bangor and Piscataquis Railroad.
Bang. & Port. R. R ..... Bangor and Portland Railroad.
B., R. & P. R. R ..... Buffalo, Rochester and Pittsburg Railroad.
Benn. & Rut. R. R ..... Bennington and Rutland Railroad.
B. & W. R. R ..... Brunswick and Western Railroad.
B., Z. & C. R. R ..... Bellaire, Zanesville and Cincinnati Railroad.
C. R. R ..... Cheshire Railroad.
C. R. R. of N. J ..... Central Railroad of New Jersey.
Cent. R. R. of Ga ..... Central Railroad of Georgia.
Chat. R. R ..... Chateaugay Railroad.
C. R. R. & B. Co. of Ga .... Central Railroad and Banking Company of Georgia.
C. & A. R. R ..... Chicago and Alton Railroad.
C. & A. R. R ..... Chicago and Atlantic Railroad.
C. & A. R. R ..... Camden and Atlantic Railroad.
C., A. & C. R. R ..... Cleveland, Akron and Columbus Railroad.
C., B. & K. C. R. R ..... Chicago, Burlington and Kansas City Railroad.
C., B. & Q. R. R ..... Chicago, Burlington and Quincy Railroad.
C., B. & N. R. R ..... Chicago, Burlington and Northern Railroad.
C. & C. R. R ..... Carson and Colorado Railroad.
C., C. & A. Ry ..... Charlotte, Columbia and Augusta Railway.
C. & C. M. R. R ..... Columbus and Cincinnati Midland Railroad.
C., C., C. & I. R. R ..... Cleveland, Columbus, Cincinnati and Indianapolis Railroad.
C. & E. I. R. R ..... Chicago and Eastern Illinois Railroad.
C. F. & Y. V. R. R ..... Cape Fear and Yadkin Valley Railroad.
C., G. & P. R. R ..... Cincinnati, Georgetown and Portsmouth Railroad.
Ch. & G. T. R. R ..... Chicago and Grand Trunk Railroad.
C., H. V. & T. R. R ..... Cleveland, Hocking Valley and Toledo Railroad.
C., H. & D. R. R ..... Cincinnati, Hamilton and Dayton Railroad.
C., K. & S. R. R ..... Chicago, Kalamazoo and Saginaw Railroad.
C., K. & N. R. R ..... Chicago, Kansas and Nebraska Railroad.

C., L. & W. R. R. ..... Cleveland, Lorain and Wheeling Railroad.
C. & M. R. R. ..... Cleveland and Marietta Railroad.
Colo. Mid. R. R. ..... Colorado Midland Railroad.
C., N. & St. P. R. R. ..... Chicago, Milwaukee and St. Paul Railroad.
C., N. O. & T. P. R. R. ..... Cincinnati, New Orleans and Texas Pacific Railroad.
C. & N. W. R. R. ..... Chicago and Northwestern Railroad.
C. & O. R. R. ..... Chesapeake and Ohio Railroad.
C., O. & S. W. R. R. ..... Chesapeake, Ohio and Southwestern Railroad.
C. & P. R. R. ..... Cumberland and Pennsylvania Railroad.
C. & P. R. R. ..... Cleveland and Pittsburg Railroad.
C. & R. R. R. ..... Columbus and Rome Railroad.
Conn. R. R. R. ..... Connecticut River Railroad.
C., R. I. & P. R. R. ..... Chicago, Rock Island and Pacific Railroad.
C., S. F. & C. R. R. ..... Chicago, Santa Fé and California Railroad.
C., St. P., M. & O. R. R. ..... Chicago, St. Paul, Minneapolis and Omaha Railroad.
C., St. P. & K. C. R. R. ..... Chicago, St. Paul and Kansas City Railroad.
C., V. & C. R. R. ..... Cairo, Vincennes and Chicago Railroad.
Cent. Vt. R. R. ..... Central Vermont Railroad.
C. & W. M. R. R. ..... Chicago and West Michigan Railroad.
C., W. & M. R. R. ..... Cincinnati, Wabash and Michigan Railroad.
D., A. V. & P. R. R. ..... Dunkirk, Allegheny Valley and Pittsburg Railroad.
D., B. C. & A. R. R. ..... Detroit, Bay City and Alpena Railroad.
D., F. W. & C. R. R. ..... Dayton, Fort Wayne and Chicago Railroad.
D., G. H. & M. R. R. ..... Detroit, Grand Haven and Milwaukee Railroad.
D. & H. C. Co. ..... Delaware and Hudson Canal Company.
D., L. & N. R. R. ..... Detroit, Lansing and Northern Railroad.
D., L. & W. R. R. ..... Delaware, Lackawanna and Western Railroad.
D. & R. G. R. R. ..... Denver and Rio Grande Railroad.
D., S. S. & A. Ry. ..... Duluth, South Shore and Atlantic Railway.
D., T. & Ft. W. R. R. ..... Denver, Texas and Fort Worth Railroad.
E., C. & N. R. R. ..... Elmira, Cortland and Northern Railroad.
Eureka & Pal. R. R. ..... Eureka and Palisade Railroad.
E. & T. H. R. R. ..... Evansville and Terre Haute Railroad.
E. T., V. & G. R. R. ..... East Tennessee, Virginia and Georgia Railroad.
E. & W. R. R. of Ala. ..... East and West Railroad of Alabama.
F. R. R. ..... Fitchburg Railroad.
F. B. C. Co's. Ry. ..... Fall Brook Coal Company's Railway.
F., E. & Mo. Vy. R. R. ..... Fremont, Elkhorn and Missouri Valley Railroad.
F., J. & G. R. R. ..... Fonda, Johnstown and Gloversville Railroad.
Ft. M. & N. R. R. ..... Fort Madison and Northwestern Railroad.
F. & N. Y. R. R. ..... Freehold and New York Railroad.
F. & P. M. R. R. ..... Flint and Père Marquette Railroad.
F. R. & N. R. R. ..... Florida Railway and Navigation Company.
F. W., C. & L. R. R. ..... Fort Wayne, Cincinnati and Louisville Railroad.
Ft. W. & J. R. R. ..... Fort Wayne and Jackson Railroad.
Ga. R. R. ..... Georgia Railroad.
G. B., W. & St. P. R. R. ..... Green Bay, Winona and St. Paul Railroad.
G., C. & S. F. R. R. ..... Gulf, Colorado and Santa Fé Railroad.
G. P. Ry. ..... Georgia Pacific Railway.
G. R. & I. R. R. ..... Grand Rapids and Indiana Railroad.
G., S. & St. L. R. R. ..... Galveston, Sabine and St. Louis Railroad.
G. T. & C. R. R. ..... Grand Tower and Carbondale Railroad.
G., W. T. & P. R. R. ..... Gulf, Western Texas and Pacific Railroad.
H. & B. T. R. R. ..... Huntington and Broad Top Railroad.
H. & C. W. R. R. ..... Hartford and Connecticut Western Railroad.

H. & St. J. R. R.....Hannibal and St. Joseph Railroad.
H. & T. C. R. R .....Houston and Texas Central Railroad.
I. C. R. R .....Illinois Central Railroad.
I., D. & W. R. R.....Indianapolis, Decatur and Western Railroad.
I. & G. N. R. R.....International and Great Northern Railroad.
I. & L. R. R .....Indianapolis and Lafayette Railroad.
I. & St. L. R. R.....Illinois and St. Louis Railroad.
I. & V. R. R .....Indianapolis and Vincennes Railroad.
J. S. E. R. R .....Jacksonville Southeastern Railroad.
J., T. & K. W. R. R.....Jacksonville, Tampa and Key West Railroad.
K. C. R. R .....Kentucky Central Railroad.
K. C., F. S. & M. R. R .....Kansas City, Fort Scott and Memphis Railroad.
K. C. & Pac. R. R .....Kansas City and Pacific Railroad.
K. C., St. J. & C. B. R. R...Kansas City, St. Joseph and Council Bluffs Railroad.
K. C., W. & N. W. R. R....Kansas City, Wyandotte and Northwestern Railroad.
K. & S. R. R .....Kankakee and Seneca Railroad.
K. & W. R. R .....Keokuk and Western Railroad.
L., E. & St. L. R. R.....Louisville, Evansville and St. Louis Railroad.
L. E. & W. R. R.....Lake Erie and Western Railroad.
L. & H. R. R.....Lehigh and Hudson Railroad.
L. I. R. R .....Long Island Railroad.
L. & N. R. R.....Louisville and Nashville Railroad.
L., N. A. & C. R. R.....Louisville, New Albany and Chicago Railroad.
L. R. & Ft. S. R. R .....Little Rock and Fort Smith Railroad.
L. R. V. & A. R. R.....Little River Valley and Arkansas Railroad.
L. S. & M. S. R. R .....Lake Shore and Michigan Southern Railroad.
L. V. R. R .....Lehigh Valley Railroad.
M. & B. R. R.....Memphis and Birmingham Railroad.
M. C. R. R .....Michigan Central Railroad.
Me. Cent. R. R .....Maine Central Railroad.
M. & G. R. R.....Mobile and Girard Railroad.
M., K. & T. R. R .....Missouri, Kansas and Texas Railroad.
M., L. S. & N. R. R.....Milwaukee, Lake Shore and Northern Railroad.
Morgans La. & Tex. R. R..Morgans, Louisiana and Texas Railroad.
M. & L. R. R. R.....Memphis and Little Rock Railroad.
M., L. S. & W. R. R .....Milwaukee, Lake Shore and Western Railroad.
M. & N. R. R.....Milwaukee and Northern Railroad.
M. & N. Ga. R. R .....Marietta and North Georgia Railroad.
M. & O. R. R.....Mobile and Ohio Railroad.
M. & P. Rwy .....Minneapolis and Pacific Railway.
M. & P. R. R.....Monadnock and Peterboro Railroad.
Mo. Pac. Ry .....Missouri Pacific Railway.
M., St. P. & S. Ste. M. Ry ..Minneapolis, St. Paul and Sault Ste. Marie Railway.
M. & St. L. R. R .....Minneapolis and St. Louis Railroad.
Mississquoi V. R. R .....Mississquoi Valley Railroad.
M. & W. R. R. R .....Montpelier and Wells River Railroad.
Nevada Co. R. R .....Nevada County Railroad.
Nevada Cent. R. R .....Nevada Central Railroad.
N. C. R. R .....Northern Central Railroad.
N., C. & St. L. R. R .....Nashville, Chattanooga and St. Louis Railroad.
N., D. & C. R. R .....Newburg, Dutchess and Connecticut Railroad.
N. E. R. R .....Northeastern Railroad.
N., J. & C. R. R .....Natchez, Jackson and Columbus Railroad.
N. M. & A. R. R.....New Mexico and Arizona Railroad.
N. P. R. R .....Northern Pacific Railroad.

N. & W. R. R .....Norfolk and Western Railroad.
N. Y., C. & St. L. R. R.....New York, Chicago and St. Louis Railroad.
N. Y. C. & H. R. R. R .....New York Central and Hudson River Railroad.
N. Y. & L. B. R. R.....New York and Long Branch Railroad.
N. Y., L. E. & W. R. R.....New York, Lake Erie and Western Railroad.
N. Y. & M. R. R .....New York and Massachusetts Railroad.
N. Y. & N. R. R .....New York and Northern Railroad.
N. Y. & N. E. R. R.....New York and New England Railroad.
N. Y., N. H. & H. R. R.....New York, New Haven and Hartford Railroad.
N. Y., O. & W. Ry .....New York, Ontario and Western Railway.
N. Y., P. & O. R. R.....New York, Pennsylvania and Ohio Railroad.
N. Y., P. & B. R. R .....New York, Providence and Boston Railroad.
N. Y., R. & P. R. R.....New York, Ridgeway and Pittsburg Railroad.
N. Y., S. & W. R. R .....New York, Susquehanna and Western Railroad.
O. C. R. R .....Old Colony Railroad.
O. & C. R. R .....Oregon and California Railroad.
O., I. & W. R. R .....Ohio, Indiana and Western Railroad.
O. & M. R. R.....Ohio and Mississippi Railroad.
O. Ry. & N. Co.....Oregon Railway and Navigation Company.
O. & S. R. R .....Oswego and Syracuse Railroad.
P. R. R .....Pennsylvania Railroad.
P., C. & St. L. R. R .....Pittsburg, Cincinnati and St. Louis Railroad.
P., D. & E. R. R .....Peoria, Decatur and Evansville Railroad.
P., F. W. & C. R. R .....Pittsburg, Fort Wayne and Chicago Railroad.
P. H. & N. W. R. R .....Port Huron and Northwestern Railroad.
Pa. & N. Y. R. R .....Pennsylvania and New York Railroad.
P., O. & P. A. R. R .....Pontiac, Oxford and Port Austin Railroad.
P. & R. R. R.....Philadelphia and Reading Railroad.
P. & S. R. R .....Providence and Springfield Railroad.
P. & W. R. R .....Providence and Worcester Railroad.
P., W. & B. R. R.....Philadelphia, Wilmington and Baltimore Railroad.
R. & A. R. R .....Richmond and Allegheny Railroad.
R. & A. A. R. R .....Raleigh and Augusta Airline Railroad.
R. & D. R. R.....Richmond and Danville Railroad.
R., F. & P. R. R .....Richmond, Fredericksburg and Potomac Railroad.
Rio Grande R. R.....Rio Grande Railroad.
R. & G. R. R .....Raleigh and Gaston Railroad.
R. I. & P. R. R .....Rock Island and Peoria Railroad.
R., N. & P. R. R.....Rochester, Nunda and Pennsylvania Railroad.
R. & P. R. R .....Richmond and Petersburg Railroad.
R., W. & O. R. R.....Rome, Watertown and Ogdensburg Railroad.
R., Y. R. & C. R. R .....Richmond, York River and Chesapeake Railroad.
S. C. R. R .....South Carolina Railroad.
S. F. R. R .....South Florida Railroad.
S., F. & W. R. R.....Savannah, Florida and Western Railroad.
St. Jo. & W. R. R.....St. Joseph and Western Railroad.
S. K. R. R.....South Kansas Railroad.
St. L., A. & T. R. R.....St. Louis, Arkansas and Texas Railroad.
St. L., A. & T. H. R. R.....St. Louis, Alton and Terre Haute Railroad.
St. L. & C. R. R.....St. Louis and Cairo Railroad.
St. L., K. & N. W. R. R ....St. Louis, Keokuk and Northwestern Railroad.
St. L., S. & L. R. R. R.....St. Louis, Salem and Little Rock Railroad.
St. L. & S. F. R. R.....St. Louis and San Francisco Railroad.
St. L., V. & T. H. R. R.....St. Louis, Vandalia and Terre Haute Railroad.
S., O. & N. Y. R. R.....Syracuse, Ontario and New York Railroad.

S. P. Co.....Southern Pacific Company.
St. P. & D. R. R.....St. Paul and Duluth Railroad.
St. P., M. & M. Ry .....St. Paul, Minneapolis and Manitoba Railway.
S. & R. R. R.....Seaboard and Roanoke Railroad.
S., T. & H. R. R.....Saginaw, Tuscola and Huron Railroad.
S. V. R. R.....Shenandoah Valley Railroad.
S. V. R. R.....Scioto Valley Railroad.
T. H. & I. R. R.....Terre Haute and Indianapolis Railroad.
T. H. & S. E. R. R.....Terre Haute and Southeastern Railroad.
Tex. Mex. R. R.....Texas Mexican Railroad.
T. & O. C. R. R.....Toledo and Ohio Central Railroad.
T. & P. R. R.....Texas and Pacific Railroad.
T., P. & W. R. R.....Toledo, Peoria and Western Railroad.
T., St. L. & K. C. R. R.....Toledo, St. Louis and Kansas City Railroad.
U. C. R. R.....Utah Central Railroad.
U. & D. R. R.....Ulster and Delaware Railroad.
U. P. Ry.....Union Pacific Railway.
V. Ry.....Valley Railway.
V. & M. R. R.....Vicksburg and Meridian Railroad.
W. R. R.....Wabash Railroad.
W. & A. R. R.....Western and Atlantic Railroad.
Wis. Cent. R. R.....Wisconsin Central Railroad.
W., C. & A. R. R.....Wilmington, Columbia and Augusta Railroad.
W. J. R. R.....West Jersey Railroad.
Wh. & L. E. R. R.....Wheeling and Lake Erie Railroad.
W. M. Ry.....Western Minnesota Railway.
W. M. R. R.....Western Maryland Railroad.
W. & N. R. R.....Wilmington and Northern Railroad.
W. N. Y. & P. R. R.....Western New York and Pennsylvania Railroad.
W. W. Ry .....Wabash Western Railway.
W. & W. R. R.....Wichita and Western Railroad.
W. & W. R. R.....Wilmington and Weldon Railroad.

# ALTITUDES IN THE UNITED STATES.

| Station. | Authority. | Elevation. |
|---|---|---|
| | | *Feet.* |
| k, Utah | U. S. G. S | 11,445 |
| Ohio | T., St. L. & K. C. R. R | 831 |
| Miss | I. C. R. R | 360 |
| S. C | C. & G. R. R | 535 |
| l, Cal | U. S. C. & G. S | 1,232 |
| al | U. S. C. & G. S | 375 |
| wa | B., C. R. & N. Ry | 1,099 |
| ebr | B. & M. R. R | 1,909 |
| ex | M., K. & T. R. R | 710 |
| ll, Mass | U. S. G. S | 1,455 |
| rd, Wis | W. C. R. R | 1,425 |
| , Kan | A., T. & S. F. R. R | 1,651 |
| bie, N. Dak | C., M. & St. P. Ry | 935 |
| Md | B. & O. R. R | 89 |
| | P., W. & B. R. R | 76 |
| Miss | I. C. R. R | 210 |
| S. Dak | St. P., M. & M. Ry | 1,300 |
| ss, Colo | Hayden | 9,300 |
| Peak, Y. N. P | U. S. G. S | 10,700 |
| kans | C., K. & N. Ry | 1,145 |
| | U. P. R. R | 1,157 |
| crossing of A., T. & S. F. and U. P. R. R. | | 1,142 |
| depot of C., K. & W. R. R. | | 1,140 |
| Tex | T. & P. Ry | 1,729 |
| Ill | C., B. & Q. R. R | 747 |
| Va | N. & W. R. R | 2,057 |
| Conn | N. Y. & N. E. R. R | 509 |
| Pa | D., L. & W. R. R | 1,058 |
| Junction, Pa | P. & R. R. R | 259 |
| N. Mex | Wheeler | 5,930 |
| eak, N. Mex | Wheeler | 11,240 |
| ce | Minn. State Survey | 1,932 |
| Mich | D., S. S. & A. Ry | 1,174 |
| Wis | C. & N. W. R. R | 878 |
| Mount, Me | Geological Survey of Maine | 3,388 |
| Vis | M. & N. R. R | 678 |
| Mich | L. S. & M. S. R. R | 713 |
| N. Dak | St. P., M. & M. Ry | 1,080 |
| N. J | C. & A. R. R | 105 |
| Mountain, Ga | U. S. C. & G. S | 1,136 |
| Colo | D. & R. G. R. R | 5,515 |
| Miss | I. C. R. R | 529 |
| ville, Pa | Bang. & Port. R. R | 498 |
| | D., A. V. & P. R. R | 1,236 |
| Mex | A. & P. R. R | 6,314 |
| ing, Ariz | Powell | 6,360 |
| skills), N. Y | Appal. Club | 546 |
| l | S. P. Co | 2,670 |
| l | C., I., St. L. & C. R. R | 792 |
| rnham Hill), Me | U. S. G. S | 938 |
| sworth P. O.), Mass | O. C. R. R | 137 |
| io | C., H. V. & T. R. R | 944 |
| tre (church), Me | U. S. G. S | 750 |
| action with F. & L. R. R., Mass. | B. & M. R. R | 134 |

| Station. | Authority. | Elev |
|---|---|---|
| Acworth, Ga | W. & A. R. R | |
| Ada, Mich | D., G. H. & M. R. R | |
| Ada, Minn | St. P., M. & M. Ry | |
| Ada, W. Va | N. & W. R. R | |
| Ada Springs, Colo | King | |
| Adair, Colo | D., T. & Ft. W. R. R | |
| Adair, Ind. T | M., K. & T. RR | |
| Adair, Iowa | C., R. I. & P. R. R | |
| Adairville, Ky | L. & N. R. R | |
| Adairville, Utah | Powell | |
| Adairsville, Ga | W. & A. R. R | |
| Adak, Alaska | U. S. C. & G. S | |
| Adams, Ind | C., I., St. L. & C. R. R | |
| Do | G. R. & I. R. R | |
| Adams, Iowa | B., C. R. & N. R. R | |
| Adams, Mass | B. & A. R. R | |
| Adams, Minn | C., M. & St. P. Ry | |
| Adams, Miss | Natch. & J. C. R. R | |
| Adams, Nebr | B. & M. R. R. R | |
| Adams, N. J | P. R. R | |
| Adams, N. Y | R. W. & O. R. R | |
| Adams, Oregon | O. Ry. & N. Co | |
| Adams, Tenn | L. & N. R. R | |
| Adams, Tex | I. & G. N. R. R | |
| Adamsboro, Ind | W. R. R | |
| Adams Centre, N. Y | R., W. & O. R. R | |
| Adams Corners, Mich | P. H. & N. W. R. R | |
| Adams Head, Utah | Powell | |
| Adams Knob, Ga | U. S. G. S | |
| Adams Mills, Ohio | P., C. & St. L. R. R | |
| Adams, Mt., Cal | Wheeler | |
| Adams Mountain, J. Q. Adams Peak, N. H. | Appalachian Club | |
| Do ..... Sam Adams Peak, N. H. | Appalachian Club | |
| Adams, Mount, N. H | Appalachian Club | |
| Adams Mountain (Nowell's Peak), N. H | Appalachian Club | |
| Adam Peak, Va | U. S. G. S | |
| Adamsville, N. Y | D. & H. C. Co | |
| Adamsville, Pa | N. Y., P. & O. R. R | |
| Adamsville, Utah | Wheeler | |
| Addieville, Ill | G. R. & I. R. R | |
| Addis Junction, Mich | L. & N. R. R | |
| Addison, N. Y | N. Y., L. E. & W. R. R | |
| Addison, N. Dak | St. P., M. & M. Ry | |
| Addison, Ohio | C., H. V. & T. R. R | |
| Addison Junction, N. Y | D. & H. C. Co | |
| Adel, Iowa | D., M. & N. W. R. R | |
| Adeline, Ill | C., M. & St. P. R. R | |
| Adell, Wis | M. & N. R. R | |
| Aden, Ky | C. & O. R. R | |
| Aden, N. Mex | S. P. Co | |
| Adgers, S. C | R. & D. R. R | |
| Admire, Kans | Mo. Pac. Ry | |
| Adobe, Cal | Wheeler | |
| Adobe Meadows, Cal | Wheeler | |
| Adonde, Ariz | S. P. Co | |
| Adrian, Ill | C., B. & Q. R. R | |
| Adrian, Mich | L. S. & M. S. R. R | |
| Adrian, Minn | C., St. P., M. & O. R. R | |
| Adrian, N. Y | N. Y., L. E. & W. R | |
| Adrian, N. Dak | N. P. R. R | |
| Adriance, N. Y | N., D. & C. R. R | |
| Advisadera Point, Cal | U. S. C. & G. S | |
| Ady, Tex | D., T. & Ft. W. R. R | |
| Æolus, Mount, Colo | Wheeler | |
| Do | Hayden | |

| Station. | Authority. | Elevation. |
|---|---|---|
| Aledo, Ill | C., B. & Q. R. R | 738 |
| Aledo, Tex | T. & P. Ry | 884 |
| Aleman, N. Mex | Wheeler | 4,594 |
| Alesia, Md | B. & H. R. R | 702 |
| Alexander, Ark | St. L., I. M. & S. R. R | 331 |
| Alexander, Kans | A., T. & S. F. R. R | 2,072 |
| Alexander, Ky | I. C. R. R | 364 |
| Alexander, Mich | M., St. P. & S. Ste M. Ry | 815 |
| Alexander, N. Y | N. Y., L. E. & W. R. R | 938 |
| Alexander, Tex | T. C. R. R | 1,141 |
| Alexander City, Ala | Cent. R. R. of Ga | 742 |
| Alexander, Mount, N. C | Guyot | 6,447 |
| Alexanders, N. C | R. & D. R. R | 1,803 |
| Alexanderville, Ohio | C., C., C. & I. Ry | 724 |
| Alexandria, Ind | L. E. & W. R. R | 855 |
| Alexandria, La | T. & P. Ry | 82 |
| Alexandria, Minn | St. P., M. & M. Ry | 1,391 |
| Alexandria, Mo., Mississippi River, L. W | Mississippi River Com | 475 |
| Do ....Mississippi river, Ex. H. W | ....do | 496 |
| Do ....grade | K. & W. R. R | 487 |
| Do ....crossing St. L., K. C. & N. R. R | ....do | 457 |
| Alexandria, Nebr | St. Jo. & W. R. R | 1,310 |
| Alexandria, Ohio | T. & O. C. R. R | 943 |
| Alexandria, Pa | P. R. R | 704 |
| Alexandria, S. Dak | C., M. & St. P. Ry | 1,352 |
| Alexandria, Va | A. & F. R. R | 30 |
| Alexis, Ohio | L. S. & M. S. R. R | 592 |
| Alfred, Me | U. S. G. S | 252 |
| Do....Yeaton Hill | U. S. G. S | 601 |
| Alfred, Mo | C., S. F. & C. R. R | 718 |
| Alfred, N. Y | N. Y., L. E. & W. R. R | 1,660 |
| Alfred, Okla | A., T. & S. F. R. R | 936 |
| Alfred Lake, Fla., grade at | S. F. R. R | 170 |
| Alger, Mich | D., B. C. & A. R. R | 781 |
| Algiers, La | M., L. & T | 11 |
| Algodones, N. Mex | A., T. & S. F. R. R | 5,099 |
| Algoma, Idaho | N. P. R. R | 2,214 |
| Algona, Iowa | C., M. & St. P. R. R | 1,202 |
| Do | C. & N. W. R. R | 1,213 |
| Alhambra, Cal | S. P. Ry | 425 |
| Alhambra, Ill | T., St. L. & K. C. R. R | 567 |
| Alicante, Colo | D. & R. G. R. R | 11,155 |
| Do | U. P. R. R | 11,209 |
| Alice, Mount, Utah | Powell | 9,540 |
| Alicia, S. Dak | M. & P. Ry | 1,157 |
| Alida, Kans | U. P. R. R | 1,111 |
| Alila, Cal | S. P. Ry | 280 |
| Alkali, Nebr | U. P. R. R | 3,064 |
| Alkali Oregon | N. P. R. R | 232 |
| Alkali Lakes, Cal | U. S. G. S | 4,600 |
| Alkaline Station, Colo | Wheeler | 4,136 |
| Alkire, Tex | M., K. & T. R. R | 790 |
| Allantown, Ariz | A. & P. R. R | 6,027 |
| Allanville, Mich | D., S. S. & A. R. R | 679 |
| Allapaha, Ga | A. & W. R. R | 267 |
| Allard, Mont | N. P. R. R | 2,246 |
| Allatoona, Ga | W. & A. R. R | 878 |
| Allee, Va | C. & O. R. R | 201 |
| Allegan, Mich | L. S. & M. S. R. R | 707 |
| Allegany, N. Y | W. N. Y. & P. R. R | 1,408 |
| Do | N. Y., L. E. & W. R. R | 1,422 |
| Alleghany, Va. (depot) | C. & O. R. R | 2,056 |
| Do..... (summit) | ....do | 2,068 |
| Do..... (tunnel) | ....do | 2,068 |
| Allegheny Pa., passenger station | P. R. R | 739 |

| Station. | Authority. | Eleva |
|---|---|---|
| Alamo, Tex | T. & P. R. R | |
| Alamocita, N. Mex | Wheeler | |
| Alamo Gordo, N. Mex | Wheeler | |
| Alamosa, Colo | D. & R. G. R. R | |
| Alamosa, N. Mex | Wheeler | |
| Alamo Station, N. Mex | Wheeler | |
| Alamota, Kans | A., T. & S. F. R. R | |
| Alanson, Mich | G. R. & I. R. R | |
| Alannelo, N. Mex | Wheeler | |
| Alba, Mich | G. R. & I. R. R | |
| Alba, Pa | N. C. R. R | |
| Alba, Tex | M., K. & T. R. R | |
| Albany, Ga | B. & W. R. R | |
| Albany, Ill | C., M. & St. P. R. R | |
| Albany, Ind | L. E. & W. R. R | |
| Albany, Minn | St. P., M. & M. Ry | |
| Albany, N. Y | D. & H. C. Co | |
| Do....M. Y. Hudson River | U. S. C. & G. S | |
| Do....Signal Station | U. S. Signal Office | |
| Do....depot | N. Y. C. & H. R. R. R | |
| Do....depot | R. & S. R. R | |
| Albany, Oregon | O. & C. R. R | |
| Albany, Tenn | L. & N. R. R | |
| Albany, Tex | U. S. G. S | |
| Albany Junction, Oregon | O. & C. R. R | |
| Albee, S. Dak | St. P., M. & M. Ry | |
| Albemarle, N. C | R. & D. R. R | |
| Albert, Kans | A., T. & S. F. R. R | |
| Albert Lake, Oregon | Wheeler | |
| Albert Lea, Minn | C., M. & St. P. R. R | |
| Albia, Ind. T | St. L. & S. F. R. R | |
| Albia, Iowa | C., B. & Q. R. R | |
| Albia, Tex | M., K. & T. R. R | |
| Albion, Ill | L., E. & St. L. R. R | |
| Albion, Ind | B. & O. R. R | |
| Albion, Kans | A., T. & S. F. R. R | |
| Albion, Mich | L. S. & M. S. R. R | |
| Albion, Nebr | U. P. Ry | |
| Albion, N. Y | N. Y. C. & H. R. R. R | |
| Albion, Pa | Pa. R. R | |
| Albion, R. I | P. & W. R. R | |
| Albion, Geodetic Station, N. Y | U. S. Lake Survey | |
| Albion Peak, Nev | King | |
| Albuquerque, N. Mex | A., T. & S. F. R. R | |
| Alburg Springs, Vt | Cent. Vt. R. R | |
| Alburtis, Pa | P. & R. R. R | |
| Alcalde, N. Mex | D. & R. G. R. R | |
| Alcatraz Island, Cal | U. S. C. & G. S | |
| Alcester, N. Dak | C. & N. W. Ry | |
| Alcova Mountain, Ga | U. S. C. & G. S | |
| Alcovy, Ga | Ga. R. R | |
| Alda, Nebr | U. P. R. R | |
| Alden, Kans | A. T. & S. F. R. R | |
| Alden, Minn | C., M. & St. P. Ry | |
| Alden, N. Y | N. Y., L. E. & W. R. R | |
| Aldens, Miss | I. C. R. R | |
| Alden Hill, Lakeville, Mass | Mass. Trig. Survey | |
| Alden Junction, Colo | Wheeler | |
| Alder Creek, N. Y | R., W. & O. R. R | |
| Alderson, W. Va | C. & O. R. R | |
| Alderton, Wash | N. P. R. R | |
| Aldine, Ind | Ch. & At. R. R | |
| Aldine, Ohio | Cin., Leb. & N. R. R | |
| Aldrich, Minn | N. P. R. R | |
| Alecto, Mich | C. & N. W. R. R | |

| Station. | Authority. | Elevation. |
|---|---|---|
| Aledo, Ill | C., B. & Q. R. R | 738 |
| Aledo, Tex | T. & P. Ry | 884 |
| Aleman, N. Mex | Wheeler | 4,594 |
| Alesia, Md | B. & H. R. R | 702 |
| Alexander, Ark | St. L., I. M. & S. R. R | 331 |
| Alexander, Kans | A., T. & S. F. R. R | 2,072 |
| Alexander, Ky | I. C. R. R | 364 |
| Alexander, Mich | M., St. P. & S. Ste M. Ry | 815 |
| Alexander, N. Y | N. Y., L. E. & W. R. R | 938 |
| Alexander, Tex | T. C. R. R | 1,141 |
| Alexander City, Ala | Cent. R. R. of Ga | 742 |
| Alexander, Mount, N. C | Guyot | 6,447 |
| Alexanders, N. C | R. & D. R. R | 1,803 |
| Alexanderville, Ohio | C., C., C. & I. Ry | 724 |
| Alexandria, Ind | L. E. & W. R. R | 855 |
| Alexandria, La | T. & P. Ry | 82 |
| Alexandria, Minn | St. P., M. & M. Ry | 1,391 |
| Alexandria, Mo., Mississippi River, L. W. | Mississippi River Com | 475 |
| Do ....Mississippi river, Ex. H. W. | ....do | 496 |
| Do .....grade | K. & W. R. R | 487 |
| Do .....crossing St. L., K. C. & N. R. R | ....do | 487 |
| Alexandria, Nebr | St. Jo. & W. R. R | 1,310 |
| Alexandria, Ohio | T. & O. C. R. R | 943 |
| Alexandria, Pa | P. R. R | 704 |
| Alexandria, S. Dak | C., M. & St. P. Ry | 1,352 |
| Alexandria, Va | A. & F. R. R | 30 |
| Alexis, Ohio | L. S. & M. S. R. R | 592 |
| Alfred, Me | U. S. G. S | 252 |
| Do....Yeaton Hill | U. S. G. S | 601 |
| Alfred, Mo | C., S. F. & C. R. R | 718 |
| Alfred, N. Y | N. Y., L. E. & W. R. R | 1,660 |
| Alfred, Okla | A., T. & S. F. R. R | 936 |
| Alfred Lake, Fla., grade at | S. F. R. R | 170 |
| Alger, Mich | D., B. C. & A. R. R | 781 |
| Algiers, La | M., L. & T | 11 |
| Algodones, N. Mex | A., T. & S. F. R. R | 5,099 |
| Algoma, Idaho | N. P. R. R | 2,214 |
| Algona, Iowa | C., M. & St. P. R. R | 1,202 |
| Do | C. & N. W. R. R | 1,213 |
| Alhambra, Cal | S. P. Ry | 425 |
| Alhambra, Ill | T., St. L. & K. C. R. R | 567 |
| Alicante, Colo | D. & R. G. R. R | 11,155 |
| Do | U. P. R. R | 11,209 |
| Alice, Mount, Utah | Powell | 9,540 |
| Alicia, S. Dak | M. & P. Ry | 1,157 |
| Alida, Kans | U. P. R. R | 1,111 |
| Alila, Cal | S. P. Ry | 280 |
| Alkali, Nebr | U. P. R. R | 3,064 |
| Alkali Oregon | N. P. R. R | 232 |
| Alkali Lakes, Cal | U. S. G. S | 4,600 |
| Alkaline Station, Colo | Wheeler | 4,136 |
| Alkire, Tex | M., K. & T. R. R | 790 |
| Allantown, Ariz | A. & P. R. R | 6,027 |
| Allanville, Mich | D., S. S. & A. R. R | 679 |
| Allapaha, Ga | A. & W. R. R | 267 |
| Allard, Mont | N. P. R. R | 2,246 |
| Allatoona, Ga | W. & A. R. R | 878 |
| Allee, Va | C. & O. R. R | 201 |
| Allegan, Mich | L. S. & M. S. R. R | 707 |
| Allegany, N. Y | W. N. Y. & P. R. R | 1,408 |
| Do | N. Y., L. E. & W. R. R | 1,422 |
| Alleghany, Va. (depot) | C. & O. R. R | 2,056 |
| Do..... (summit) | ....do | 2,068 |
| Do..... (tunnel) | ....do | 2,068 |
| Allegheny Pa., passenger station | P. R. R | 739 |

| Station. | Authority. | Elev |
|---|---|---|
| Allegheny, Pa., baggage house | P. R. R | |
| Allegnash Lake, Me | Water-power of Maine | |
| Allen, Kans | Mo. Pac. Ry | |
| Allen, Tex | H. & T. C. R. R | |
| Allendale, Ill | C. V. & C. R. R | |
| Allendale, N. J | N. Y., L. E. & W. R. R | |
| Allendale, R. I | P. & S. R. R | |
| Allendale, S. C | C. R. R. & B Co. of Ga | |
| Allengreene, La | C., N. O. & T. P. R. R | |
| Allens, Mich | L. S. & M. S. R. R | |
| Allens, Tenn | L. & N. R. R | |
| Allens Park, Colo | Hayden | |
| Allens Pond, N. J | N. J. Geol. Survey | |
| Allenstown, N. H. (Buck street) | B. & M. R. R | |
| Allenton, Colo | D. & R. G. R. R | |
| Allenton, Mo | St. L. & S. F. R. R | |
| Allentown, Pa., city datum | | |
| Do bench mark of U. S. C. & G. S. | | |
| Do station of L. V. R. R | | |
| Do station of P. & R. R. R | | |
| Do station of N. J. Cent. R. R | | |
| Allenville, Ky | L. & N. R. R | |
| Allenville, Mo | St. L., I. M. & S. R. R | |
| Allenville, Pa | Montrose R. R | |
| Allenville, R. I | P. & S. R. R | |
| Allenville, Wis | M., L. S. & W. R. R | |
| Allenwood Station, Pa | P. & R. R. R | |
| Alleyton, Tex | S. P. Ry | |
| Alligator, La | I. C. R. R | |
| Allegrippus, Pa | Pa. R. R | |
| Alliance, Nebr | B. & M. R. R. R | |
| Alliance, Ohio | P., Ft. W. & C. R. R | |
| Allis, Ark | St. L., I. M. & S. R. R | |
| Allis, Geodetic Station, N. Y | N. Y. State survey | |
| Allston, Mass | B. & A. R. R | |
| Allyn's Point, Conn | N. Y. & N. E. R. R | |
| Alma, Ark | L. R. & Ft. S. R. R | |
| Alma, Colo | Wheeler | |
| Alma, Ind | I. & St. L. R. R | |
| Alma, Kans | C., K. & N. Ry | |
| Do | A., T. & S. F. R. R | |
| Do crossing of C., K. & N. R. R. and A., T. & S. F. R. R. | | |
| Alma, Minn., L. W | U. S. Eng. Corps | |
| Alma, Nebr | B. & M. R. R. R | |
| Do | U. P. R. R | |
| Alma, Tex | D., T. & Ft. W. R. R | |
| Alma, Wis., Mississippi River, L. W | Miss. River Com | |
| Alma, Wis., Mississippi River, H. W | do | |
| Almaden, Oregon | O. & C. R. R | |
| Alma Junction, Nebr | U. P. Ry | |
| Almena, Kans | B. & M. R. R. R | |
| Do | C., K. & N. R. R | |
| Almora, Ill | C., M. & St. P. R. R | |
| Almoral, Iowa | C., St. P. & K. C | |
| Almond, N. Y | N. Y., L. E. & W. R. R | |
| Almont, Colo | D. & R. G. R. R | |
| Almont, Iowa | C. & N. W. R. R | |
| Almont, Mich | P., H. & N. W. R. R | |
| Almont, N. Dak | N. P. R. R | |
| Alonzo, Kans | A., T. & S. F. R. R | |
| Alpena, Mich | D., B. C. & A. R. R | |
| Do signal station | U. S. Signal Service Office | |
| Alpena, S. Dak | C., M. & St. P. Ry | |

| Station. | Authority. | Elevation. |
|---|---|---|
| Alpha, Ill | C., B. & Q. R. R | 802 |
| Alpha, Nev | Eureka & Pal. R. R | 5,911 |
| Alpine, Ala | E., T. V. & G. Ry | 495 |
| Alpine, Cal | S. P. Co | 2,822 |
| Alpine, Colo | U. P. Ry | 9,259 |
| Alpine, Ga | U. S. G. S | 865 |
| Alpine, Tex | S. P. Co | 4,485 |
| Alpine Mt., Ala | U. S. G. S | 1,564 |
| Alps, N. Mex | D., T. & Ft. W. R. R | 6,519 |
| Alpsville, Pa | B. & O. R. R | 768 |
| Alston, Ind. T | A., T. & S. F. R. R | 1,850 |
| Alston, S. C | C. & G. R. R | 259 |
| Alta, Cal | S. P. Co | 3,607 |
| Alta, Iowa | I. C. R. R | 1,513 |
| Alta, N. Dak | N. P. R. R | 1,427 |
| Alta, Oregon | O. & C. R. R | 1,212 |
| Altair, Kans | U. P. R. R | 3,255 |
| Altamont, Cal | S. P. Co | 740 |
| Altamont, Kans | St. L. & S. F. R. R | 909 |
| Altamont, Ill | O. & M. R. R | 616 |
| Altamont, Md | B. & O. R. R | 2,620 |
| Altamont, S. Dak | C. & N. W. Ry | 1,834 |
| Altar Peak, Colo | Wheeler | 13,254 |
| Alta Vista, Iowa | C., St. P. & K. C. Ry | 1,155 |
| Alta Vista, Kans | C., K. & N. Ry | 1,427 |
| Alto, Tex | St. L., A. & T. R. R | 442 |
| Alto, Wash | O. Ry. & N. Co | 1,907 |
| Alton, Ill | C. & A. R. R | 469 |
| Do | I. & St. L. R. R | 466 |
| Alton, Iowa, station | C. & N. W. R. R | 1,308 |
| Do ....crossing C. & N. W. R. R | C., St. P., M. & O. R. R | 1,299 |
| Do ....station | C., St. P., M. & O. R. R | 1,305 |
| Alton, Kans | Mo. Pac. Ry | 1,653 |
| Alton, Me | Bangor & P. R. R | 175 |
| Alton, N. Y | N. Y., L. E. & W. R. R | 2,082 |
| Do ....summit | ....do | 2,140 |
| Alton, N. Dak | St. P., M. & M. Ry | 898 |
| Alton, Ohio | P., C. & St. L. R. R | 927 |
| Alton, Pa | N. Y., L. E. & W. R. R | 2,087 |
| Altona, Ill | C., B. & Q. R. R | 754 |
| Altona, Ind | T. H. & I. R. R | 805 |
| Altoona, Iowa | C. R. I & P. R. R | 966 |
| Altoona, Pa., car shops | P. R. R | 1,161 |
| Do....4th st. bridge N. pier | ...do | 1,163 |
| Do....7th st. bridge S. pier | ...do | 1,170 |
| Do....passenger station | ...do | 1,181 |
| Do....17th st. bridge N. abutment | ...do | 1,192 |
| Do....west line of ticket office | ...do | 1,178 |
| Do....B. M. top step at front door ticket office. | ...do | 1,181 |
| Altoona, S. Dak | B., C. R. & N. Ry | 1,693 |
| Altoona, Wis | C., St. P., M. & O. Ry | 893 |
| Altuda, Tex | S. P. Ry | 4,642 |
| Alturas, Cal | U. S. G. S | 4,446 |
| Alturas Hill, Cal | Wheeler | 4,459 |
| Altus, Ark | L. R. & Ft. S. R. R | 542 |
| Altus, Wyo | U. P. Ry | 6,720 |
| Alum Creek Junction, Ohio | T. & O. C. R. R | 815 |
| Alum Hill, Mass | U. S. G. S | 1,099 |
| Alva, Ind. T | A., T. & S. F. R. R | 1,330 |
| Alvada, Ohio | C., H. V. & T. R. R | 851 |
| Alvarado, Tex | M., K. & T. R. R | 700 |
| Alvin, Ill. (cossing H., R. & E. R. R.) | C. & E. I. R. R | 662 |
| Alvord, Cal | C. & C. R. R | 3,956 |
| Alvord, Tex | D., T. & Ft. W. R. R | 875 |

| Station. | Authority. | Elevati |
|---|---|---|
| Amadore, Mich | P. H. & N. W. R. R | |
| Amanda, Ohio | P. C. & St. L. R. R | |
| Amargo, N. Mex | D. & R. G. R. R | 6, |
| Amarillo, Tex | D., T. & Ft. W. R. R | 3, |
| Amasa, Pa | N. Y., P. & O. R. R | |
| Amawalk, N. Y | N. Y. & N. R. R | |
| Amazonia, Mo | K. C., St. J. & C. B. R. R | |
| Amber, Iowa | C. & N. W. R. R | |
| Amber, Mich | F. & P. M. R. R | |
| Amberson, Ala | E. T., V. & G. Ry | |
| Ambia, Ind | L. E. & W. R. R | |
| Ambler, Pa | P. & R. R. R | |
| Ambler, Ohio | B., Z. & C. R. R | |
| Amboy, Cal | A. & P. R. R | |
| Amboy, Ill | C., B. & Q. R. R | |
| Do | I. C. R. R | |
| Amboy, Iowa | C., R. I. & P. R. R | |
| Amboy, Minn | N. P. R. R | 1, |
| Do | C., St. P., M. & O. Ry | 1, |
| Amboy, Nebr | B. & M. R. R | 1, |
| Amboy, N. J., Passenger House Wharf | P. R. R | |
| Amboy, N. Y | W. S. R. R | |
| Amboy, Ohio | N. Y., C. & St. L. R. R | |
| Amboy Station, N. Y | N. Y. State Survey | |
| Amelia, Ohio | C., G. & P. R. R | |
| Amelia, Va | R. & D. R. R | |
| Amenia, N. Dak | St. P., M. & M. Ry | |
| America, Ill | C., V. & C. R. R | |
| American Falls, Idaho | U. P. Ry | 4, |
| American Flat Peak, Nev | Wheeler | 6, |
| American Fork, Utah | U. C. R. R | 4, |
| Americus, Colo | D. & R. G. R. R | 8, |
| Americus, Ga | Cent. R. R. of Ga | |
| Americus, Kans | M., K. & T. R. R | 1, |
| Amery, Wis | M., St. P. & S. Ste. M. Ry | 1, |
| Ames, Iowa | C. & N. W. R. R | |
| Ames, Kans | Mo. Pac Ry | 1, |
| Ames, Minn | N. P. R. R | 1, |
| Ames, Wis | C., St. P., M. & O. Ry | 1, |
| Amesburg, N. J | N. Y., S. & W. R. R | |
| Amethyst Mountain, Yellowstone National Park, Wyo. | Hayden | 9, |
| Amherst, Colo | B. & M. R. R. R | 3, |
| Amherst, Mass | B. & M. R. R | |
| Do | Cent. Vt. R. R | |
| Amherst Geodetic Station, N. Y | U. S. Lake Survey | |
| Amherst, Ohio | L. S. & M. S. R. R | |
| Amherst, S. Dak | St. P., M. & M. Ry | 1, |
| Amherst, Va | R. & D. R. R | |
| Amherst, Wis | Crossing Wis. Cent. R. R | 1, |
| Do | G. B., W. & St. P. R. R., Station Wis. Cent. R. R. | 1, |
| Do | Junction Wis. Cent. R. R | 1, |
| Amherst, Va., peak of belfry | U. S. C. & G. S | |
| Amiret, Minn | C. & N. W. Ry | 1, |
| Amite, La | I. C. R. R | |
| Amity, Ind | J., M. & I. R. R | |
| Amity, Oregon | O. & C. R. R | |
| Ammonoosuc, N. H | B. & M. R. R | 2, |
| Amnicola, Tenn | W. & A. R. R | |
| Amo, Ind | St. L., V. & T. H. R. R | |
| Amos Plott's Balsam, N. C | Guyot | 6, |
| Ampersand Mountain, N. Y | Adirondack Survey | 3, |
| Ampersand Pond, N. Y | Geol. Survey of N. Y | 2, |
| Amsden, Ohio | L. E. & W. R. R | |
| Amsterdam, N. Y | N. Y. C. & H. R. R. R | |

| Station. | Authority. | Elevation. |
|---|---|---|
| Anaheim, Cal | S. P. Co | 136 |
| Anamosa, Iowa | C. & N. W. R. R | 930 |
| Anchor, Ill | I. C. R. R | 802 |
| Anchorage, Ky | L. & N. R. R | 700 |
| Ancona, Ill | C., S. F. & C. R. R | 630 |
| Ancora, N. J | C. & A. R. R | 191 |
| Ancram, N. Y | U. S. G. S | 478 |
| Do | H. & C. W. R. R | 495 |
| Ancram Lead Mines, N. Y | N. Y. & M. R. R | 570 |
| Anderson, Cal | S. P. Co | 432 |
| Anderson, Ind | C., C., C. & I. Ry | 880 |
| Anderson, Mich | P. H. & N. W. R. R | 739 |
| Anderson, Ohio | C., W. & B. R. R | 708 |
| Anderson, Pa | P. R. R | 506 |
| Anderson, S. C | C. & G. R. R | 764 |
| Anderson, Tenn | N. C. & St. L. R. R | 681 |
| Anderson, Idaho | Wheeler | 4,492 |
| Anderson Mountain, Cal | Whitney | 9,000 |
| Anderson Peak, Utah | Powell | 10,710 |
| Andersonville, Ga | Cent. R. R. of Ga | 396 |
| Anding, Miss | I. C. R. R | 277 |
| Andover, Conn | N. Y. & N. E. R. R | 340 |
| Andover, Kans | St. L. & S. F. R. R | 1,355 |
| Andover, Mass | B. & M. R. R | 85 |
| Andover, N. H | B. & M. R. R | 628 |
| Andover, N. J | P. R. R | 636 |
| Andover, N. Y | N. Y., L. E. & W. R. R | 1,640 |
| Andover, Ohio | L. S. & M. S. R. R | 1,095 |
| Andover, S. Dak | C., M. & St. P. Ry | 1,476 |
| Andover, Geodetic Station, Ohio | U. S. Lake Survey | 1,191 |
| Andrew Mountain, N. Y | Adirondack Survey | 3,216 |
| Andrews, N. Dak | N. P. R. R | 2,478 |
| Angell, Ariz | A. & P. R. R | 5,881 |
| Angel Island, Cal | U. S. C. & G. S | 159 |
| Angel Island Peak, Cal | do | 782 |
| Angola, Ind | Ft. W. & I. R. R | 1,052 |
| Angola, Kans | K. C. & Pac. R. R | 792 |
| Angola, N. Y | L. S. & M. S. R. R | 686 |
| Do | W. N. Y. & P. R. R | 656 |
| Angora, Pa | P., W. & B. R. R | 75 |
| Angus, Iowa | M. & St. L. Ry | 1,141 |
| Angus, Minn | St. P., M. & M. Ry | 870 |
| Angus, Tex | H. & T. C. R. R | 448 |
| Animas Peak, N. Mex | Wheeler | 6,106 |
| Anita, Iowa | C., R. I. & P. R. R | 1,266 |
| Anita Peak, Colo | King | 10,661 |
| Aniwa, Wis | M., L. S. & W. R. R | 1,400 |
| Ankeney, Iowa | C. & N. W. R. R | 1,005 |
| Annada, Mo | St. L., K. & N. W. R. R | 454 |
| Annadell, Tenn | C., N. O. & T. P. R. R | 1,236 |
| Annandale, Minn | M., St. P. & S. Ste. M. Ry | 1,051 |
| Do | M. & P. R. R | 1,066 |
| Annapolis, Mo | St. L., I. M. & S. R. R | 636 |
| Annapolis, Md., B. M. (*a*) | U. S. C. & G. S | 43 |
| Do B. M. (*b*) | U. S. C. & G. S | 4 |
| Do B. M. on church on West street. | U. S. C. & G. S | 4 |
| Ann Arbor, Mich | City datum | 611 |
| Do | B. M. on main building of University. | 878 |
| Do | Station M. C. R. R | 771 |
| Do | T., A., A. & N. Mich. R. R | 802 |
| Annawan, Ill | C., R. I. & P. R. R | 830 |
| Annelly, Kans | Mo. Pac. Ry | 1,381 |
| Anness, Kans | A., T. & S. F. R. R | 1,376 |
| Anneta, Tex | T. & P. Ry | 857 |

| Station. | Authority. | Elevation. |
|---|---|---|
| Annie, Miss | I. C. R. R | 38 |
| Anniston, Ala | G. P. Ry | 69 |
| Annona, Tex | T. & P. Ry | 39 |
| Annville, Pa | Lebanon V. R. R | 44 |
| Annursnack Hill, Concord, Mass | Chamberlain | 37 |
| Anoka, Minn | St. P., M. & M. Ry | 87 |
| Do mouth of Rum River | Miss. River Com | 82 |
| Anselmo, Nebr | B. & M. R. R. R | 2,61 |
| Anson, Kans | Mo. Pac. Ry | 1,29 |
| Anson, Me | Somerset R. R | 25 |
| Anson, Tex | U. S. G. S | 1,74 |
| Ansonia, Conn | N. Y., N. H. & H. R. R | 2 |
| Ansonia, Ohio | C., C., C. & I. Ry | 1,00 |
| Ansonia, Pa | P. C. Ry | 1,16 |
| Antelope, Cal | S. P. Co | 15 |
| Antelope, Nebr | U. P. R. R | 4,71 |
| Antelope, Oregon | Wheeler | 2,84 |
| Antelope, Tex | T. & P. Ry | 4,21 |
| Antelope Gap, Tex | G., C. & S. F. R. R | 1,48 |
| Antelope Island, Utah | Wheeler | 6,66 |
| Antelope Park, Colo | Hayden | 6,43 |
| Antelope Pass, Colo | R. R. Surveys | 8,05 |
| Antelope Peak, Idaho | Wheeler | 7,28 |
| Antelope Peak, Utah | Powell | 7,10 |
| Antelope Spring, Cal | Wheeler | 4,27 |
| Antelope Spring, Nev | Wheeler | 7,20 |
| Antelope Spring, N. Mex | Wheeler | 6,22 |
| Antelope Spring, Utah | Powell | 5,30 |
| Antelope Springs, Ariz | Wheeler | 8,06 |
| Antelope Valley, Nev | Simpson | 5,633–5,69 |
| Antero, Mount, Colo | Hayden | 14,24 |
| Do | Wheeler | 13,85 |
| Anthony, Fla | F., R. & N. R. R | 7 |
| Anthony, Kans | Mo. Pac. Ry | 1,32 |
| Anthony, (N. Mex. and Tex.) | A., T. & S. F. R. R | 3,77 |
| Anthony, R. I | N. Y. & N. E. R. R | 22 |
| Anthony, Mount, Vt | Geol. Survey of Vermont | 2,50 |
| Anthony Place, Fla | S., F. & W. R. R | 6 |
| Antigo, Wis | M., L. S. & W. R. R | 1,48 |
| Antioch, Cal | S. P. Co | 4 |
| Antioch, Ga | Ga. R. R | 77 |
| Antioch, Ill | I., D. & W. R. R | 66 |
| Antioch Geodetic station, Ill | U. S. Lake Survey | 86 |
| Antioch, Tenn | N., C. & St. L. R. R | 51 |
| Antler Peak, Nev | King | 8,43 |
| Antonito, Colo | D. & R. G. R. R | 7,87 |
| Antony's Neck, Pa | A. V. R. R | 1,05 |
| Antrim, Pa | C., C. & A. Ry | 1,67 |
| Antrim Coal Mines, Pa | F. B. C. Co.'s Ry | 1,67 |
| Antwerp, N. Y | R., W. & O. R. R | 44 |
| Antwerp, Ohio | W. R. R | 72 |
| Apache, Colo | D. & R. G. R. R | 5,93 |
| Apache, N. Mex | Wheeler | 7,32 |
| Apache, Camp, Ariz | Wheeler | 5,00 |
| Do signal station | U. S. Signal Office | 5,00 |
| Apache Cienega, N. Mex | Wheeler | 5,2 |
| Apache Spring, Ariz | Wheeler | 6,12 |
| Apache Tejo, N. Mex | Wheeler | 5,47 |
| Apex, Mont | U. P. R. R | 5,43 |
| Apex, N. C | R. & A. A. R. R | 50 |
| Apishapa, Colo | D. & R. G. R. R | 6,14 |
| Apollo, Pa | P. R. R | 81 |
| Appanoose, Ill., Mississippi River, L. W. | Miss. River Com | 50 |
| Do Mississippi River, H. W. | Miss. River Com | 51 |
| Appleby, S. Dak | C. & N. W. Ry | 1,71 |
| Appleton, Ill | C., S. F. & C. R. R | 60 |

| Station. | Authority. | Elevation. |
|---|---|---|
| Appleton, Minn | St. P., M. & M. Ry | 1,015 |
| Do | C., M. & St. P. R. R | 1,007 |
| Appleton, S. C | C. R. R. & B. Co. of Ga | 256 |
| Appleton, Wis | M. & N. R. R | 723 |
| Do.....Fox River | M. & N. R. R | 721 |
| Do | M., L. S. & W. R. R | 710 |
| Do | Junction M., L. S. & W. R. R | 800 |
| Appleton City, Mo | M., K. & T. R. R | 842 |
| Apple Creek, N. Dak., station | N. P. R. R | 1,644 |
| Do.....water | N. P. R. R | 1,626 |
| Apple Grove, Ala | U. S. G. S | 619 |
| Apple Orchard, Va | U. S. C. & G. S | 4,246 |
| Appomattox, Va | N. & W. R. R | 825 |
| Apponang, R. I | N. Y., P. & B. R. R | 25 |
| Apulia, N. Y | D., L. & W. R. R | 1,227 |
| Aqueduct, Pa | P. R. R | 377 |
| Aquarius Plateau, Utah | Powell | 10,000 to 11,000 |
| Aquilla, Tex | T. C. R. R | 531 |
| Arabia, Nebr | F., E. & Mo. Vy. R. R | 2,728 |
| Arab Spring, Cal | Wheeler | 5,697 |
| Araby, Ariz | S. P. Ry | 144 |
| Arapahoe, Colo | U. P. Ry | 4,008 |
| Arapahoe, Nebr | B. & M. R. R. R | 2,184 |
| Arapahoe Peak, Colo | Hayden | 13,520 |
| Do.....timber line on | Hayden | 11,100 |
| Ararat, Pa | N. Y., L. E. & W. R. R | 2,023 |
| Ararat, Mount, Cal | U. S. G. S | 6,036 |
| Arbela, Mo | K. & W. R. R | 655 |
| Arboles, Colo | D. & R. G. R. R | 5,998 |
| Arbuckle, Cal | S. P. Co | 137 |
| Arcade, Cal | S. P. Co | 55 |
| Arcade, N. Y | W., N. Y. & P. R. R | 1,455 |
| Arcadia, Fla | L. & N. R. R | 7 |
| Arcadia, Iowa | C. & N. W. R. R | 1,429 |
| Arcadia, Kans | K. C., Ft. S. & M. R. R | 815 |
| Arcadia, Nebr | B. & M. R. R. R | 2,197 |
| Arcadia, Ohio | N. Y. C. & St. L. R. R | 799 |
| Arcadia, Va | S. V. R. R | 796 |
| Arcanum, Ohio | O., I. & W. R. R | 1,059 |
| Archbald, Ohio | L. S. & M. S. R. R | 729 |
| Archbald, Pa | Lackawanna R. R | 968 |
| Archer, Fla | S., F. & W. R. R | 77 |
| Archer, Nebr | B. & M. R. R. R | 1,751 |
| Arch Spring, N. Mex | Wheeler | 6,485 |
| Arcola, Ill | I. C. R. R | 678 |
| Arcola, Ind | P., Ft. W. & C. R. R | 833 |
| Arcola, Kans | U. P. Ry | 1,425 |
| Arcola, La | I. C. R. R | 138 |
| Arcola, Minn | Wis. Cent. R. R | 878 |
| Arcola, Tex | I. & G. N. R. R | 66 |
| Arcola Junction, Tex | G., C. & S. F. R. R | 69 |
| Arctic, R. I | N. Y. & N. E. R. R | 131 |
| Ardara, Pa | P. R. R | 836 |
| Arden, Colo | Mo. Pac. Ry | 4,044 |
| Ardesta, Mo | St. L., A. & T. R. R | 296 |
| Ardmore, Pa | P. R. R | 355 |
| Ardoch, N. Dak | St. P., M. & M. Ry | 824 |
| Argenta, Ark | L. R. & Ft. S. R. R | 262 |
| Do | M. & L. R. R | 301 |
| Argenta, Mich | L. S. & M. S. R. R | 771 |
| Argenta, Nev | S. P. Co | 4,548 |
| Argentine, Colo | U. P. Ry | 10,591 |
| Argentine, Kans | A., T. & S. F. R. R | 750 |
| Argentine Pass, Colo | Wheeler | 13,286 |
| Argo, Colo | U. P. Ry | 5,221 |

| Station. | Authority. | Elev |
|---|---|---|
| Argonia, Kans | Mo. Pac. Ry | |
| Argos, Ind., station | N. Y., C. & St. L. R. R | |
| Do.....Crossing S. L. & W., P. Ry | | |
| Argusville, N. Dak | St. P., M. & M. Ry | |
| Argyle, Fla | L. & N. R. R | |
| Argyle, Ga | S., F. & W. R. R | |
| Argyle, Iowa | C., S. F. & C. R. R | |
| Argyle, Minn | St. P., M. & M. Ry | |
| Argyle, Pa | P. & W. R. R | |
| Argyle, Tex | M., K. & T. R. R | |
| Arimo, Idaho | U. P. Ry | |
| Aringer, Tex | M., K. & T. R. R | |
| Arispe, Iowa | C., St. P. & K. C. Ry | |
| Arispe, Tex | T. & P. Ry | |
| Arkadelphia, Ark | St. L., I. M. & S. R. R | |
| Arkalon, Kans | C., K. & N. Ry | |
| Arkansas Bridge, Colo | Wheeler | |
| Arkansas City, Ark., Mississippi River, zero of gange | Mississippi River Commission | |
| Do.....extreme L. W. 1881 | Mississippi River Commission | |
| Do.....extreme H. W. 1886 | Mississippi River Commission | |
| Arkansas City, Ark | Mo. Pac. Ry | |
| Arkansas City, Kans | A., T. & S. F. R. R | |
| Arkansas, Mount, Colo | Hayden | |
| Arkansas Pass, Colo | Wheeler | |
| Arkdale, Mich | P., O. & P. A. R. R | |
| Arkoe, Mo | K. C., St. J. & C. B. R. R | |
| Arkport, N. Y | N. Y., L. E. & W. R. R | |
| Arkville, N. Y | U. & D. R. R | |
| Arland, Mich | M. C. R. R | |
| Arlee, Mont | N. P. R. R | |
| Arlington, Colo | Mo. Pac. Ry | |
| Arlington, Ill | C., B. & Q. R. R | |
| Arlington, Kans | C., K. & N. Ry | |
| Arlington, Ky | I. C. R. R | |
| Arlington, Md | W. Md. R. R | |
| Arlington, Mass | B. & M. R. R | |
| Arlington, Minn | M. & St. L. Ry | |
| Arlington, Mo | St. L. & S. F. R. R | |
| Arlington, Nebr | F., E. & Mo. Vy. R. R | |
| Arlington, Oregon | O. Ry. & N. Co | |
| Arlington, S. Dak | C. & N. W. Ry | |
| Arlington, Tex | T. & P. Ry | |
| Arlington, Vt | Benn. & Rut. R. R | |
| Arlington, Va | U. S. C. & G. S | |
| Arlington Bridge, Cal | Wheeler | |
| Arlington Heights, Ill | C. & N. W. R. R | |
| Arlington Heights, Arlington, Mass | Chamberlain | |
| Armistead, Miss | V. & M. R. R | |
| Armory Station, Mass | N. Y. & N. E. R. R | |
| Armour, S. Dak | C., M. & St. P. Ry | |
| Armstrong, Ind | P., D. & E. Ry | |
| Armstrong, Ind. Ter | M., K. & T. R. R | |
| Armstrong, Kans | U. P. Ry | |
| Armstrong, Minn | St. P., M. & M. Ry | |
| Do | C., M. & St. P. R. R | |
| Armstrong, Pa | A. V. R. R | |
| Armstrong Creek, Wis | M., St. P. & S. Ste. M. Ry | |
| Armstrong Mills, Ohio | B., Z. & C. R. R | |
| Armstrong Coal Mines, Pa | B. & O. R. R | |
| Arn, Mich | D., B. C. & A. R. R | |
| Arnold, Mo | W. W. Ry | |
| Arnold, Conn | N. Y., N. H. & H. R. R | |
| Arnold Mills, R. I | N. Y. & N. E. R. R | |
| Arnold's Station, Pa | A. V. R. R | |
| Arnot, Pa | N. Y., L. E. & W. R. R | |

| Station. | Authority. | Elevation. |
|---|---|---|
| y, N. Mex | A., T. & S. F. R. R | 4,504 |
| ya, Colo | U. P. Ry | 4,650 |
| ya, Tex | T. & P. Ry | 2,675 |
| elonde, Fla | S., F. & W. R. R | 67 |
| ba, Colo | C., K. & N. R. R | 5,243 |
| ington, Ill | L., E. & St. L. R. R | 444 |
| ington, Kans | U. P. Ry | 928 |
| ington, Va | R. & D. R. R | 692 |
| ow Peak, Mont | N. Transcontinental Survey | 7,420 |
| ow Peak, Wyo | King | 8,683 |
| owsmith, Ill | L. E. & W. R. R | 876 |
| esia, Miss | M. & O. R. R | 240 |
| esian, S. Dak | C., M. & St. P. Ry | 1,313 |
| thur, Iowa | C. & N. W. R. R | 1,291 |
| thur, N. Dak | St. P., M. & M. Ry | 992 |
| thur's, Colo | U. P. Ry | 9,174 |
| thursburgh, N. Y | N., D. & C. R. R | 337 |
| ndel, Me | B. & M. R. R | 80 |
| rado, Colo | U. P. Ry | 5,329 |
| villa, N. Dak | St. P., M. & M. Ry | 1,017 |
| bury, N. J | P. & R. R. R | 438 |
| bury Park, N. J | N. Y. & L. B. R. R | 20 |
| ension, Cal | S. P. Co | 825 |
| atney, Mount, Vt | Geol. Survey of Vermont | 3,320 |
| hawa, Iowa | C., R. I. & P. R. R | 894 |
| bur, Ill | I. C. R. R | 664 |
| hburn, Mo | St. L., K. & N. W. R. R | 476 |
| hburnham, Mass | C. R. R | 1,084 |
| hburnham Junction, Mass | F. R. R | 1,012 |
| hby, Ala | E. T., V. & G. R. R | 481 |
| hby, Ill | L. & N. R. R | 554 |
| hby, Minn | St. P., M. & M. Ry | 1,293 |
| hby, Nebr | B. & M. R. R. R | 3,858 |
| hby, Va | S. V. R. R | 600 |
| hcake, Va | C. & O. R. R | 199 |
| hcom, Pa | P. R. R | 1,028 |
| hcraft, Tex | St. L., A. & T. R. R | 495 |
| hcroft, Mass | N. Y. & N. E. R. R | 103 |
| h Creek Butte, Cal | U. S. G. S | 8,422 |
| hdale, Ill | C., M. & St. P. R. R | 819 |
| her, Mo | St. L. & S. F. R. R | 1,141 |
| heville, N. C | R. & D. R. R | 1,994 |
| heville Junction, N. C | R. & D. R. R | 2,004 |
| hfield, Mont | St. P., M. & M. Ry | 2,205 |
| hford, N. Y | N. Y. & N. R. R | 139 |
| h Fork, Ariz | A. & P. R. R | 5,107 |
| h Grove Geodetic station, Ill | U. S. Lake Survey | 666 |
| h Hill, Cal | A. & P. R. R | 1,940 |
| h Hill, Mo | St. L., I. M. & S. R. R | 336 |
| h Springs, Cal | Wheeler | 1,810 |
| hland, Ill | O. & M. R. R | 625 |
| hland, Kans | A., T. & S. F. R. R | 1,944 |
| hland, Ky., Union depot | C. & O. R. R | 537 |
| Do station of E., L. & B. S. R. R. | C. & O. R. R | 545 |
| hland, Mass | B. & A. R. R | 184 |
| hland, Nebr | B. & M. R. R. R | 1,097 |
| hland, N. J | C. & A. R. R | 169 |
| hland, Ohio | N. Y., P. & O. R. R | 1,178 |
| Do meteorological station | Ohio Meteorological Bureau | 1,079 |
| hland, Oregon | O. & C. R. R | 1,897 |
| hland, Pa | N. C. R. R | 269 |
| hland, Va | R., F. & P. R. R | 221 |
| hland, Wis., wharf | N. P. R. R | 612 |
| Do | N. P. R. R | 672 |
| Do | Wis. Cent. R. R | 678 |
| Do | M., L. S. & W. R. R | 684 |

| Station. | Authority. | Elevation. |
|---|---|---|
| Ashland, Wisconsin, wharf | C., St. P., M. & O. R. R | 666 |
| Ashland Centre (Catskills), N. Y | Appalachian Club | 1,435 |
| Ashland Junction, Wis | C., St. P., M. & O. Ry | 657 |
| Do crossing N. P. R. R. | C., St. P., M. & O. Ry | 653 |
| Ashland Pinnacle (Catskills), N. Y | Appalachian Club | 3,420 |
| Ashley, Ill | I. C. R. R | 533 |
| Ashley, Ohio | C., C., C. & I. Ry | 985 |
| Ashley, Pa | N. E. R. R | 634 |
| Ashley Junction, S. C | P. & R. R. R | 22 |
| Ashmore, Ill | I. & St. L. R. R | 712 |
| Ashtabula station, Ohio | N. Y., C. & St. L. R. R | 691 |
| Do Franklin Branch L. S. & M. S. Ry. | N. Y., C. & St. L. R. R | 695 |
| Do A. & P. R. R | N. Y., C. & St. L. R. R | 693 |
| Do | P., Ft. W. & C. R. R | 683 |
| Do | L. S. & M. S. R. R | 648 |
| Ashton, Ill | C. & N. W. R. R | 817 |
| Ashton, Iowa | C., St. P., M. & O. Ry | 1,445 |
| Ashton, Mich | G. I. & I. R. R | 1,150 |
| Ashton, R. I | P. & W. R. R | 70 |
| Ashton, S. Dak | C., M. & St. P. Ry | 1,206 |
| Ashuelot, N. H | Conn. R. R. R | 434 |
| Ashville, Ala | U. S. G. S | 680 |
| Ashville, N. Y | N. Y., P. & O. R. R | 1,336 |
| Ashville, Ohio | S. V. R. R | 714 |
| Asia, Tex | M., K. & T. R. R | 292 |
| Askeaton, Wis | M. & N. R. R | 748 |
| Asnybumskit Hill, Paxton, Mass | Massachusetts Trig. Survey | 1,407 |
| Aspen, Colo | Colo. Mid. R. R | 7,935 |
| Do | D. & R. G. R. R | 7,823 |
| Aspen, Wyo | U. P. R. R | 7,406 |
| Aspen Hill, Tenn | L. & N. R. R | 650 |
| Aspen Junction, Colo | Colo. Mid. R. R | 6,585 |
| Aspen Lake, Utah | Powell | 8,927 |
| Assaria, Kans | U. P. R. R | 1,286 |
| Assiniboine, Fort, Mont., signal station | U. S. Signal Office | 2,650 |
| Assiniboine, Mont | St. P., M. & M. Ry | 2,576 |
| Asylum, Pa | P. R. R | 57 |
| Atalissa, Iowa | C., R. I. & P. R. R | 664 |
| Atascadero, Cal | S. P. Co | 892 |
| Atchison, Kans., Missouri River, extreme low water, 1883. | Missouri River Com | 765 |
| Do Missouri River, extreme high water, 1881. | Missouri River Com | 789 |
| Do zero of gauge | | 766 |
| Do top of bevel corner Union depot. | | 797 |
| Do Union depot, track | | 795 |
| Do NE. cor. A. & N. depot | | 794 |
| Atco, N. J | C. & A. R. R | 243 |
| Do crossing W. & D. R. R | C. & A. R. R | 235 |
| Atglen, Pa | P. R. R | 501 |
| Athens, Ala | L. & N. R. R | 709 |
| Athens, Ga | R. & D. R. R | 705 |
| Do | Ga. R. R | 694 |
| Athens, Ky | C. & O. R. R | 1,006 |
| Athens, Ohio, B. M. of U. S. C. & G. S | | 657 |
| Do station of C., H. V. & T. R. R. | | 656 |
| Do station of C. W. & B. R. R | | 635 |
| Athens, Tenn | E. T., V. & G. R. R | 993 |
| Athens, Tex | St. L., A. & T. R. R | 500 |
| Atherton, Ind | C. & E. I. R. R | 823 |
| Atherton, Minn | St. P., M. & M. Ry | 981 |
| Atherton, Mo | C., S. F. & C. R. R | 730 |
| Athlone, Cal | S. P. Co | 210 |
| Athol, Idaho | N. P. Ry | 2,210 |

| Station. | Authority. | Elevation. |
|---|---|---|
| ...wn, Ohio | N. Y., P. & O. R. R | 1,012 |
| ...n, Mich | D., S. S. & A. Ry | 610 |
| ...ans | A., T. & S. F. R. R | 1,273 |
| ...che Lake (Adirondacks), N. Y | Geol. Survey of N. Y | 2,856 |
| ...ak, Alaska | U. S. C. & G. S | 1,207 |
| ..., Mich | F. & P. M. R. R | 636 |
| ..., Minn | St. P., M. & M. Ry | 918 |
| ..., La | C., N. O. & T. P. R. R | 156 |
| ...Ind | T., St. L. & K. C. R. R | 870 |
| ...Mich | M. C. R. R | 654 |
| ...Pa | Montrose R. R | 979 |
| ...Peak (Elk Mountains), Colo | U. S. G. S | 12,659 |
| ...Ind | G. R. & I. R. R | 964 |
| ...Junction, Ind | B. & O. R. R | 961 |
| ...Summit, Ind | B. & O. R. R | 1,014 |
| ...Ark | St. L. & S. F. R. R | 1,360 |
| ...Iowa | C., R. I. & P. R. R | 1,144 |
| ...Minn | C., St. P., M. & O. R. R | 1,536 |
| ...Nebr | Mo. Pac. Ry | 1,173 |
| ...N. Y | N. Y., L. E. & W. R. R | 1,198 |
| ...N. Dak | St. P., M. & M. Ry | 1,965 |
| ...Ohio | Cin., Leb. & N. R. R | 681 |
| ...Conn | N. Y., N. H. & H. R. R | 204 |
| ...Ill | C., B. & Q. R. R | 741 |
| ...Ind | I. & St. L. R. R | 819 |
| ...Iowa | C., R. I. & P. R. R | 804 |
| ...Minn | St. P., M. & M. Ry | 1,131 |
| ...Mont | N. P. R. R | 4,677 |
| ...N. Y | N. Y., L. E. & W. R. R | 585 |
| ... | W. N. Y. & P. R. R | 543 |
| ... | S., O. & N. Y. R. R | 913 |
| ...Ohio | N. Y., C. & St. L. R. R | 629 |
| ...ale, Ill | C. & N. W. R. R | 597 |
| ...ale, Md | W. M. R. R | 540 |
| ...ale, N. J | N. Y., L. E. & W. R. R | 95 |
| ...ale, Ohio | B. & O. R. R | 945 |
| ...ale, Pa | D., L. & W. R. R | 530 |
| ... | P., W. & B. R. R | 227 |
| ...crossing B. C. R. R | B. & O. R. R | 282 |
| ...ore, Pa | P. R. R | 835 |
| ...Plateau, Utah | Powell | 8,000 to 10,000 |
| ...Kans | K. C., W. & N. W. R. R | 1,329 |
| ... | St. J. & W. R. R | 1,365 |
| ...Nebr | B. & M. R. R. R | 2,230 |
| ...Tex | St. L., A. & T. R. R | 534 |
| ...lass | F. R. R | 237 |
| ...nnection, Mass | B. & M. R. R | 230 |
| ...ill, Haverhill, Mass | Mass. Trig. Survey | 339 |
| ..., Dak | St. P., M. & M. Ry | 1,200 |
| ...olor | B. & M. R. R. R | 1,847 |
| ...re, Ind | L., E. & St. L. R. R | 457 |
| ..., N. Mex | D. & R. G. R. R | 7,708 |
| ...Ariz | S. P. Co | 495 |
| ..., Mex | A., T. & S. F. R. R | 6,672 |
| ...Cal | Wheeler | 594 |
| ..., Camp, Cal | Williamson | 384 |
| ...k, S. Dak | M. & P. Ry | 1,324 |
| ...k, N. Y | N. Y., L. E. & W. R. R | 1,427 |
| ... Hill, Mass | U. S. G. S | 688 |
| ...ead, Mount, Tex | U. S. G. S | 1,521 |
| ...Mount, Cal | U. S. C. & G. S | 3,793 |
| ...ne, Va | C. & O. R. R | 1,692 |
| ...Neck, N. J | C. R. R. of N. J | 21 |
| ...Spring, N. Mex | Wheeler | 7,189 |

| Station. | Authority. | Elevation. |
|---|---|---|
| Auburn, R. I | N. Y., P. & B. R. R | 43 |
| Auburndale, Fla | S. F. R. R | 165 |
| Auburndale, Mass | B. & A. R. R | 63 |
| Auburndale, Wis | Wis. Cent. R. R | 1,217 |
| Auburn Junction, Pa | P. & R. R. R | 466 |
| Audenreid, Pa | L. V. R. R | 1,737 |
| Audubon, Iowa | C. & N. W. R. R | 1,301 |
| Audubon, Minn | N. P. R. R | 1,310 |
| Audubon Mountain, Colo., timber line on | Hayden | 11,325 |
| Augusta, Ga | C. R. R. & B. Co. of Ga | 128 |
| Do | Ga. R. R | 134 |
| Do | S. C. R. R | 183 |
| Do.....signal station | U. S. Signal Office | 183 |
| Augusta, Ill | C., B. & Q. R. R | 674 |
| Augusta, Kans | A., T. & S. F. R. R | 1,214 |
| Do | St. L. & S. F. R. R | 1,331 |
| Augusta, Me | Me. Cent. R. R | 48 |
| Augusta, Mich | M. C. R. R | 789 |
| Augusta, Minn | C., M. & St. P. Ry | 978 |
| Augusta, Wis | C., St. P., M. & O. R. R | 973 |
| Augusta, Mount, Elk Mountains, Colo | U. S. G. S | 12,615 |
| Augustine, Del | B. & O. R. R | 131 |
| Aullville, Mo | Mo. Pac. Ry | 729 |
| Aulne, Kans | C., K. & N. R. R | 1,399 |
| Aurantia, Fla | J., T. & K. W. R. R | 63 |
| Auraria, Colo | U. P. Ry | 5,239 |
| Aurich, Ark | St. L., A. & T. R. R | 215 |
| Auriesville, N. Y | W. S. R. R | 305 |
| Aurora, Cal | Wheeler | 7,449 |
| Aurora, Ill | C., B. & Q. R. R | 648 |
| Do | C. & N. W. R. R | 635 |
| Aurora, Ind | O. & M. R. R | 493 |
| Aurora, Iowa | C., St. P. & K. C. R. R | 1,130 |
| Aurora, Kans | A., T. & S. F. R. R | 1,470 |
| Aurora, Minn | C., M. & St. P. R. R | 1,255 |
| Aurora, Mo | St. L. & S. F. R. R | 1,363 |
| Aurora, Nebr | B. & M. R. R. R | 1,803 |
| Aurora, Nev | Williamson | 7,441 |
| Aurora, N. Y | N. Y., P. & O. R. R | 1,094 |
| Aurora, N. Y | L. V. R. R | 394 |
| Aurora, N. Y | W. N. Y. & P. R. R | 922 |
| Aurora, Oregon | O. & C. R. R. R | 140 |
| Aurora, S. Dak | C. & N. W. R. R | 1,630 |
| Aurora, Wyo | U. P. Ry | 6,720 |
| Aurora Mountain, Ala | U. S. G. S | 1,393 |
| Aurora Springs, Mo | Mo. Pac. Ry | 913 |
| Au Sable, Mich | D., B. C. & A. R. R | 605 |
| Au Sable, N. Y | D. & H. C. Co | 578 |
| Au Sable Pond, N. Y | Geol. Survey of N. Y | 2,065 |
| Austell, Ga | G. P. Ry | 935 |
| Do....Junction with G. P. Ry., E. T., V. & G. R. R. | G. P. Ry | 994 |
| Austin, Ark | St. L., I. M. & S. R. R | 258 |
| Austin, Ill | C. & N. W. R. R | 617 |
| Austin, Ind | J., M. & I. R. R | 549 |
| Austin, Minn | C., M. & St. P. R. R | 1,203 |
| Austin, Mo | M., K. & T. R. R | 779 |
| Austin, Nev | Nevada Cent. R. R | 6,211 |
| Austin, S. Dak | C., M. & St. P. R. R | 1,205 |
| Austin, Tex | I. & G. N. R. R | 489 |
| Do.....freight depot | H. & T. C. R. R | 503 |
| Do.....passenger depot | H. & T. C. R. R | 513 |
| Austinburg, Ohio | P. R. R | 813 |
| Austin Lake, Mich | G. R. & I. R. R | 869 |
| Austin Junction, Minn | C., M. & St. P. R. R | 1,203 |
| Austin Junction, Nev | Nevada Cent. R. R | 5,736 |

| Station. | Authority. | Elevation. |
|---|---|---|
| n, Ohio | N. Y., P. & O. R. R | 1,012 |
| Mich | D., S. S. & A. Ry | 610 |
| | A., T. & S. F. R. R | 1,273 |
| Lake (Adirondacks), N. Y | Geol. Survey of N. Y | 2,856 |
| Alaska | U. S. C. & G. S | 1,207 |
| ich | F. & P. M. R. R | 636 |
| inn | St. P., M. & M. Ry | 918 |
| | C., N. O. & T. P. R. R | 156 |
| | T., St. L. & K. C. R. R | 870 |
| h | M. C. R. R | 654 |
| | Montrose R. R | 979 |
| k (Elk Mountains), Colo | U. S. G. S | 12,659 |
| | G. R. & I. R. R | 964 |
| ction, Ind | B. & O. R. R | 961 |
| mit, Ind | B. & O. R. R | 1,014 |
| | St. L. & S. F. R. R | 1,360 |
| ra | C., R. I. & P. R. R | 1,144 |
| un | C., St. P., M. & O. R. R | 1,536 |
| ar | Mo. Pac. Ry | 1,173 |
| f | N. Y., L. E. & W. R. R | 1,198 |
| Dak | St. P., M. & M. Ry | 1,965 |
| lo | Cin., Leb. & N. R. R | 681 |
| n | N. Y., N. H. & H. R. R | 204 |
| | C., B. & Q. R. R | 741 |
| | I. & St. L. R. R | 819 |
| a | C., R. I. & P. R. R | 704 |
| n | St. P., M. & M. Ry | 1,131 |
| t | N. P. R. R | 4,677 |
| | N. Y., L. E. & W. R. R | 585 |
| | W. N. Y. & P. R. R | 543 |
| | S., O. & N. Y. R. R | 913 |
| o | N. Y., C. & St. L. R. R | 629 |
| Ill | C. & N. W. R. R | 597 |
| Md | W. M. R. R | 540 |
| N. J | N. Y., L. E. & W. R. R | 95 |
| Ohio | B. & O. R. R | 945 |
| Pa | D., L. & W. R. R | 530 |
| | P., W. & B. R. R | 227 |
| crossing B. C. R. R | B. & O. R. R | 282 |
| Pa | P. R. R | 835 |
| steau, Utah | Powell | 8,000 to 10,000 |
| ns | K. C., W. & N. W. R. R | 1,329 |
| | St. J. & W. R. R | 1,365 |
| br | B. & M. R. R. R | 2,230 |
| k | St. L., A. & T. R. R | 534 |
| | F. R. R | 237 |
| tion, Mass | B. & M. R. R | 230 |
| Haverhill, Mass | Mass. Trig. Survey | 339 |
| k | St. P., M. & M. Ry | 1,200 |
| | B. & M. R. R. R | 1,847 |
| nd | L., E. & St. L. R. R | 457 |
| Mex | D. & R. G. R. R | 7,708 |
| | S. P. Co | 495 |
| lex | A., T. & S. F. R. R | 6,672 |
| | Wheeler | 594 |
| amp, Cal | Williamson | 384 |
| s. Dak | M. & P. Ry | 1,324 |
| . Y | N. Y., L. E. & W. R. R | 1,427 |
| ll, Mass | U. S. G. S | 688 |
| l, Mount, Tex | U. S. G. S | 1,521 |
| unt, Cal | U. S. C. & G. S | 3,793 |
| Va | C. & O. R. R | 1,692 |
| k, N. J | C. R. R. of N. J | 21 |
| ng, N. Mex | Wheeler | 7,189 |

| Station. | Authority. | Eleva |
|---|---|---|
| Bad Axe, Mich | S., T. & H. R. R | |
| Do | P. H. & N. W. R. R | |
| Baden, Cal | S. P. Co | |
| Baden, Pa | P., F. W. & C. R. R | |
| Badger, Wash | N. P. R. R | |
| Badger Peak, Idaho | Wheeler | |
| Badgley, Ill | L. & N. R. R | |
| Badito, Colo | Wheeler | |
| Bagdad, Cal | A. & P. R. R | |
| Bagdad, Ky | L. & N. R. R | |
| Bagnell, Mo | Mo. Pac. Ry | |
| Bagwells, Tex | T. & P. R. R | |
| Bablivah Spring, Cal | Wheeler | |
| Bailey, Colo | U. P. Ry | |
| Bailey, Minn | C., St. P. & K. C. R. R | |
| Do | St. P., M. & M. Ry | |
| Do | N. P. R. R | |
| Bailey, Mo | St. L., I. M. & S. R. R | |
| Bailey, Nev | Nev. Cent. R. R | |
| Bailey, Ohio | T., St. L. & K. C. R. R | |
| Do | W. & L. E. R. R | |
| Bailey, Pa | P. R. R | |
| Bailey Run, Pa | Pa. R. R | |
| Bailey, Tenn | L. & N. R. R | |
| Bailey, Tex | St. L., A. & T. R. R | |
| Bainbridge, N. Y | D. & H. C. Co | |
| Bainbridge, Pa | P. R. R | |
| Bainbridge Junction, Ga | S., F. & W. R. R | |
| Baird, Tex | T. & P. R. R | |
| Baird, Mount, Wyo | Hayden | |
| Bairdstown, Ohio | B. & O. R. R | |
| Bair's, Pa | P. R. R | |
| Baileytown, Ind | L. S. & M. S. R. R | |
| Baileyville, Kans | K. C., W. & N. W. R. R | |
| Bailess, Pa | Pa. R. R | |
| Bainbridge, Ga | S. F. & W. R. R | |
| Bainbridge, Ind | L., N. A. & C. R. R | |
| Baker Butte, Ariz | U. S. G. S | |
| Baker Mine, Colo | Whitney | 1 |
| Baker, Ill | O., I. & W. R. R | |
| Baker, Kans | Mo. Pac. Ry | |
| Baker, Minn | St. P., M. & M. Ry | |
| Baker, Camp, Mont | Ludlow | |
| Baker Knob, N. C | U. S. C. & G. S | |
| Baker City, Ore | O. Ry. & N. Co | |
| Baker, Pa | P. R. R | |
| Baker, Tenn | N., C. & St. L. R. R | |
| Baker, Mount, Wash | U. S. C. & G. S | 1 |
| Bakers, Tenn | L. & N. R. R | |
| Bakers, Tex | St. L., A. & T. R. R | |
| Bakersfield, Cal | S. P. Co | |
| Bakersport, Ky | C., O. & S. W. R. R | |
| Bakerville, Colo | U. P. R. R | |
| Bala, Kans | C., K. & N. Ry | |
| Baland, Ill | O. & M. R. R | |
| Balaton, Minn | C. & N. W. Ry | |
| Balcony Falls, Va | R. & A. R. R | |
| Bald Eagle, Minn | St. P. & D. R. R | |
| Bald Eagle Junction, Minn | M., St. P. & S. Ste. M. Ry | |
| Do | M., St. P. & S. Ste. M. Ry | |
| Baldface, north N. H | Appal. Club | |
| Do...south N. H | Appal. Club | |
| Bald Hill, Douglas, Mass | Mass. Trig. Survey | |
| Baldin, N. C | Car. Cent. R. R | |
| Bald Knob, N. C | U. S. G. S | |
| Bald Mink Hill, Warner, N. H | U. S. C. & G. S | |

| Station. | Authority. | Elevation. |
|---|---|---|
| lountain, Cal | U. S. G. S | 4,643 |
| | Wheeler | 5,829 |
| | Wheeler | 8,295 |
| | U. S. G. S | 5,607 |
| lountain, Colo | Hayden | 11,493 |
| timber line on, Colo | Hayden | 11,100 |
| lountain, Franconia Notch, N. H | Appal. Club | 2,310 |
| tn., (near Moriah) N. H | Appal. Club | 3,752 |
| tn., Antrim, N. H | U. S. C. & G. S | 2,039 |
| lountain, N. Y | Adirondack Survey | 2,302 |
| lountain, N. C | Guyot | 5,560 |
| lountain, Texas | U. S. G. S | 1,239 |
| lountain, Utah | Powell | 8,430 |
| ountain, Utah | King | 11,975 |
| lountain, Vt | Geol. Survey of Vt | 3,121 |
| lountain, Wind River Range, tim-ine on, Wyo. | Hayden | 10,760 |
| e Mountain, N. Y | Adirondack Survey | 3,903 |
| ill, R. I | U. S. G. S | 432 |
| nob, Va | U. S. C. & G. S | 4,245 |
| lountain, Wyo | Jones | 9,897 |
| lead, Utah | Powell | 9,643 |
| eak, Mass | Guyot | 2,624 |
| eak, Adirondacks, N. Y | Adirondack Survey | 2,084 |
| ....Moriah, N. Y | Adirondack Survey | 2,120 |
| ate Hill, Newton, Mass | Chamberlain | 312 |
| ock, Cal | Wheeler | 7,845 |
| om, geodetic station, Mich | U. S. Lake Survey | 822 |
| op, Cal | U. S. G. S | 5,878 |
| n, Colo | U. P. Ry | 8,698 |
| n, Conn | N. Y., N. H. & H. R. R | 59 |
| n, Fla | F. R. & N. R. R | 87 |
| n, Iowa | C. & N. W. R. R | 716 |
| n, Kans | A., T. & S. F. R. R | 1,057 |
| n, La | Morgans La. & Tex. R. R | 16 |
| n, Md | B. & O. R. R | 142 |
| n, Mich | F. & P. M. R. R | 837 |
| n, N. Y | D. & H. C. Co | 331 |
| n, Pa | P. & R. R. R | 299 |
| n, Va | R. & A. R. R | 970 |
| n, Wis | C., St. P., M. & O. Ry | 1,134 |
| n Junction, Fla | S. F. & W. R. R | 44 |
| n Place, N. Y | N. Y. & N. R. R | 621 |
| ns, Mich | Ft. W. & J. R. R | 1,011 |
| nsville, N. Y | Osw. & S. R. R | 391 |
| rville, Mass | B. & A. R. R | 903 |
| | F. R. R | 894 |
| n, Miss | M. & O. R. R | 379 |
| Colo | D. & R. G. R. R | 7,599 |
| Mt. Elk Mountains, Colo | U. S. G. S | 12,809 |
| Peak, Colo | Hayden | 14,176 |
| (Elizabeth) Peak, N. Mex | Wheeler | 12,491 |
| (Santa Fé) Peak, N. Mex | Wheeler | 12,661 |
| Peak, Utah | Wheeler | 11,730 |
| i, Ohio | C., W. & B. R. R | 721 |
| dvale, Mass | B. & M. R. R | 74 |
| lub, Lake, Minn | Miss. River Com | 1,281 |
| ger, Tex | U. S. G. S | 1,637 |
| Mt., Coast Range, Cal | U. S. G. S | 6,246 |
| tn. (Jefferson Highlands), N. H | Appal. Club | 2,233 |
| a, Cal | S. P. R. R | 103 |
| , Ohio | C. L. & N. R. R | 840 |
| Ind | L. E. & W. R. R | 697 |
| n, N. Y | D. & H. C. Co | 235 |
| of Gilead Mountain, N. Y | Adirondack Survey | 1,953 |
| n Cone, N. C | Guyot | 6,671 |

| Station. | Authority. | Elevs |
|---|---|---|
| Balsam Gap, N. C | R. & D. R. R | |
| Balsam Mountain, north end (Catskills), N. Y | Appal. Club | |
| Balsam Mountain, south end (Catskills), N. Y. | Appal. Club | |
| Baltic, Conn | N. Y. & N. E. R. R | |
| Baltic Peak, Cal | U. S. G. S | |
| Baltimore, Md., B. & P. R. R. Station | B. & P. R. R | |
| Do ..... east façade of tunnel | B. & P. R. R | |
| Do ..... Lafayette avenue | B. & P. R. R | |
| Do ..... Pennsylvania avenue | B. & P. R. R | |
| Do ..... President Street Station | B. & P. R. R | |
| Do ..... Camden Station | B. & O. R. R | |
| Do ..... Mount Clare Station | B. & O. R. R | |
| Do ..... Signal Office | U. S. Signal Office | |
| Do ..... Canton Wharf | W. M. R. R | |
| Do ..... B. & P. R. R. crossing | W. M. R. R | |
| Bamberg, S. C | S. C. R. R | |
| Bancoup, Ill | L. & N. R. R | |
| Bancroft, Iowa | C. & N. W. R. R | |
| Bancroft, Me | Me. Cent. R. R | |
| Bancroft, Mich | Ch. & G. T. R. R | |
| Do | D., S. S. & A. Ry | |
| Bancroft, Nebr | C., St. P., M. & O. R. R | |
| Bancroft, S. Dak | St. P., M. & M. Ry | |
| Bancum, Ark | St. L., A. & T. R. R | |
| Banded Peak, Colo | Hayden | 1 |
| Bandville, Mass | B. & M. R. R | |
| Bane Forge, Pa | P. R. R | |
| Bangall, N. Y | N., D. & C. R. R | |
| Bangor, Ala | L. & N. R. R | |
| Bangor, Kans | K. C. & Pac. R. R | |
| Bangor, Me., Union Depot | Me. Cent. R. R | |
| Do ..... Exchange Street Depot | Me. Cent. R. R | |
| Do ..... Signal Station | U. S. Signal Office | |
| Do ..... Thomas Hill | U. S. C. & G. S | |
| Bangor, Pa | Bang. & Port. R. R | |
| Bangor, Wis | C., M. & St. P. R. R | |
| Bangs, Mount, Utah | Powell | |
| Bankers, Mich., junction of D. H. & I. R. R. | Ft. W. & J. R. R | |
| Bank Lick, Ky | L. & N. R. R | |
| Banks, Tex | G., C. & S. F. R. R | |
| Banks Pine Lake | Minn. State Survey | |
| Bankston, Ala | G. P. Ry | |
| Bannet City, Kans | Mo. Pac. Ry | |
| Banner Hill, Cal | U. S. G. S | |
| Banning, Cal | S. P. Co | |
| Banning, Pa | B. & O. R. R | |
| Bannock, Idaho | U. P. Ry | |
| Bannock Peak, Idaho | Wheeler | |
| Bannock Peak, Yellowstone National Park | U. S. G. S | 1 |
| Banquete, Tex | T. M. R. R | |
| Banta, Cal | S. P. Co | |
| Baraboo, Wis | C. & N. W. R. R | |
| Baraga, Mich | D., S. S. & A. Ry | |
| Barberville, Fla | J., T. & K. W. R. R | |
| Barbett Knob, Va | U. S. G. S | |
| Barboursville, W. Va | C. & O. R. R | |
| Barclay, Kans | A., T. & S. F. R. R | |
| Bard, Iowa | B., C. R. & N. R. R | |
| Bard, Pa | P. R. R | |
| Barden, Minn | C., St. P., M. & O. R. R | |
| Barlin, Cal | Monterey R. R | |
| Bardolph, Ill | C., B. & Q. R. R | |
| Bardstown, Ill | O. & M. R. R | |
| Bardstown, Ky | L. & N. R. R | |

| Station. | Authority. | Elevation. |
|---|---|---|
| town Junction, Ky | L. & N. R. R | 417 |
| ell, Ky | I. C. R. R | 357 |
| ell, Mass | F. R. R | 238 |
| ush Point (Wasatch Plateau), Utah | Powell | 10,250 |
| ountain, Cal | Wheeler | 6,039 |
| ill, Stoneham, Mass | Chamberlain | 320 |
| , Colo | D., T. & Ft. W. R. R | 5,733 |
| , Mo | C., S. F. & C. R. R | 809 |
| , N. Dak | N. P. R. R | 1,557 |
| Hill, Mass | U. S. G. S | 781 |
| y, Mo | H. & St. J. R. R | 638 |
| y Spring, Nev | Wheeler | 5,906 |
| River, Mich | C. & N. W. R. R | 721 |
| dale, Md | B. & O. R. R | 150 |
| dale, Va | R. & D. R. R | 354 |
| dale, W. Va | C. & O. R. R | 1,338 |
| , N. Dak | N. P. R. R | 1,545 |
| , Oregon | O. & C. R. R | 128 |
| Hill (Catskills), N. Y | Appal. Club | 2,651 |
| rd, Ind | I., D. & W. R. R | 902 |
| rd, Kans | A., T. & S. F. R. R | 1,315 |
| | K. C., Ft. S. & M. R. R | 797 |
| rd, Mo | K. C., St. J. & C. B. R. R | 944 |
| rd's, N. C | R. & D. R. R | 1,538 |
| s, Colo | D. & R. G. R. R | 6,217 |
| s, Ill | I. C. R. R | 867 |
| s, Kans | Mo. Pac Ry | 1,334 |
| s, La | C., N. O. & T. P. R. R | 88 |
| City, Iowa | B., C. R. & N. R. R | 914 |
| Cross Roads, Ala | Cent. R. R. of Ga | 410 |
| ston, Nebr | U. P. Ry | 1,214 |
| ston, Pa | P. R. R | 486 |
| sville, Ga | Cent. R. R. of Ga | 875 |
| sville, Minn | St. P., M. & M. Ry | 1,020 |
| sville, Ohio | B. & O. R. R | 1,276 |
| sville, Pa | P. & R. R. R | 1,064 |
| , Vt | B. & M. R. R | 460 |
| tt, Ga | Cent. R. R. of Ga | 647 |
| tt, Ill | J. S. E. R. R | 672 |
| tt, Miss | C., N. O. & T. P. R. R | 306 |
| y, Iowa | C., St. P. & K. C. R. R | 1,047 |
| y, N. Dak | N. P. R. R | 1,033 |
| yveld, Wis | C. & N. W. R. R | 1,229 |
| art, Oregon | O. Ry. & N. Co | 912 |
| boro, N. J | W. J. R. R | 63 |
| table, Mass | O. C. R. R | 57 |
| tead Parade, N. H | B. & M. R. R | 512 |
| o. Centre, N. H | B. & M. R. R | 527 |
| m, Minn | St. P. & D. R. R | 1,100 |
| m, Tex | M., K. & T. R. R | 230 |
| nville, Vt | Benn. & Rut. R. R | 785 |
| ette Bridge, Yellowstone National k, Wyoming. | Hayden | 5,978 |
| ette Peak, Yellowstone National k, Wyo. | Hayden | 10,459 |
| ces, N. Mex | D. & R. G. R. R | 6,934 |
| , Pa | P. R. R | 720 |
| Junction, Vt | M. & W. R. R. R | 515 |
| tt Mountain, New Ipswich, N. H | U. S. C. & G. S | 1,847 |
| Springs, Va | N. & W. R. R | 1,908 |
| Plains, Mass | B. & A. R. R | 588 |
| tt, Kans | Mo. Pac. Ry | 1,134 |
| tt, Minn | M. & P. Ry | 1,165 |
| tt, N. Dak | St. P., M. & M. Ry | 953 |
| tt, Tex | St. L., A. & T. R. R | 491 |
| tt, Mount, N. H | U. S. G. S | 1,800 |

| Station. | Authority. | Elev |
|---|---|---|
| Balsam Gap, N. C | R. & D. R. R | |
| Balsam Mountain, north end (Catskills), N. Y | Appal. Club | |
| Balsam Mountain, south end (Catskills), N. Y. | Appal. Club | |
| Baltic, Conn | N. Y. & N. E. R. R | |
| Baltic Peak, Cal | U. S. G. S | |
| Baltimore, Md., B. & P. R. R. Station | B. & P. R. R | |
| Do east façade of tunnel | B. & P. R. R | |
| Do Lafayette avenue | B. & P. R. R | |
| Do Pennsylvania avenue | B. & P. R. R | |
| Do President Street Station | B. & P. R. R | |
| Do Camden Station | B. & O. R. R | |
| Do Mount Clare Station | B. & O. R. R | |
| Do Signal Office | U. S. Signal Office | |
| Do Canton Wharf | W. M. R. R | |
| Do B. & P. R. R. crossing | W. M. R. R | |
| Bamberg, S. C | S. C. R. R | |
| Bancoup, Ill | L. & N. R. R | |
| Bancroft, Iowa | C. & N. W. R. R | |
| Bancroft, Me | Me. Cent. R. R | |
| Bancroft, Mich | Ch. & G. T. R. R | |
| Do | D., S. S. & A. Ry | |
| Bancroft, Nebr | C., St. P., M. & O. R. R | |
| Bancroft, S. Dak | St. P., M. & M. Ry | |
| Bancum, Ark | St. L., A. & T. R. R | |
| Banded Peak, Colo | Hayden | 1 |
| Bandville, Mass | B. & M. R. R | |
| Bane Forge, Pa | P. R. R | |
| Bangall, N. Y | N., D. & C. R. R | |
| Bangor, Ala | L. & N. R. R | |
| Bangor, Kans | K. C. & Pac. R. R | |
| Bangor, Me., Union Depot | Me. Cent. R. R | |
| Do Exchange Street Depot | Me. Cent. R. R | |
| Do Signal Station | U. S. Signal Office | |
| Do Thomas Hill | U. S. C. & G. S | |
| Bangor, Pa | Bang. & Port. R. R | |
| Bangor, Wis | C., M. & St. P. R. R | |
| Bangs, Mount, Utah | Powell | |
| Bankers, Mich., junction of D. H. & I. R. R. | Ft. W. & J. R. R | |
| Bank Lick, Ky | L. & N. R. R | |
| Banks, Tex | G., C. & S. F. R. R | |
| Banks Pine Lake | Minn. State Survey | |
| Bankston, Ala | G. P. Ry | |
| Banner City, Kans | Mo. Pac. Ry | |
| Banner Hill, Cal | U. S. G. S | |
| Banning, Cal | S. P. Co | |
| Banning, Pa | B. & O. R. R | |
| Bannock, Idaho | U. P. Ry | |
| Bannock Peak, Idaho | Wheeler | |
| Bannock Peak, Yellowstone National Park | U. S. G. S | 1 |
| Banquete, Tex | T. M. R. R | |
| Banta, Cal | S. P. Co | |
| Baraboo, Wis | C. & N. W. R. R | |
| Baraga, Mich | D., S. S. & A. Ry | |
| Barberville, Fla | J., T. & K. W. R. R | |
| Barbett Knob, Va | U. S. G. S | |
| Barboursville, W. Va | C. & O. R. R | |
| Barclay, Kans | A., T. & S. F. R. R | |
| Bard, Iowa | B., C. R. & N. R. R | |
| Bard, Pa | P. R. R | |
| Barden, Minn | C., St. P., M. & O. R. R | |
| Bardin, Cal | Monterey R. R | |
| Bardolph, Ill | C., B. & Q. R. R | |
| Bardstown, Ill | O. & M. R. R | |
| Bardstown, Ky | L. & N. R. R | |

| Station. | Authority. | Elevation. |
|---|---|---|
| vn Junction, Ky | L. & N. R. R | 417 |
| , Ky | I. C. R. R | 357 |
| l, Mass | F. R. R | 238 |
| h Point (Wasatch Plateau), Utah | Powell | 10,250 |
| untain, Cal | Wheeler | 6,039 |
| l, Stoneham, Mass | Chamberlain | 320 |
| Colo | D., T. & Ft. W. R. R | 5,733 |
| Mo | C., S. F. & C. R. R | 809 |
| N. Dak | N. P. R. R | 1,557 |
| Hill, Mass | U. S. G. S | 781 |
| Mo | H. & St. J. R. R | 638 |
| Spring, Nev | Wheeler | 5,906 |
| ver, Mich | C. & N. W. R. R | 721 |
| le, Md | B. & O. R. R | 150 |
| le, Va | R. & D. R. R | 354 |
| le, W. Va | C. & O. R. R | 1,338 |
| N. Dak | N. P. R. R | 1,545 |
| Oregon | O. & C. R. R | 128 |
| Hill (Catskills), N. Y | Appal. Club | 2,651 |
| , Ind | L., D. & W. R. R | 902 |
| , Kans | A., T. & S. F. R. R | 1,315 |
| | K. C., Ft. S. & M. R. R | 797 |
| , Mo | K. C., St. J. & C. B. R. R | 944 |
| 's, N. C | R. & D. R. R | 1,538 |
| Colo | D. & R. G. R. R | 6,217 |
| Ill | I. C. R. R | 867 |
| Kans | Mo. Pac Ry | 1,334 |
| La | C., N. O. & T. P. R. R | 88 |
| City, Iowa | B., C. R. & N. R. R | 914 |
| Cross Roads, Ala | Cent. R. R. of Ga | 410 |
| on, Nebr | U. P. Ry | 1,214 |
| on, Pa | P. R. R | 486 |
| ille, Ga | Cent. R. R. of Ga | 875 |
| ille, Minn | St. P., M. & M. Ry | 1,020 |
| ille, Ohio | B. & O. R. R | 1,276 |
| ille, Pa | P. & R. R. R | 1,064 |
| Vt | B. & M. R. R | 460 |
| , Ga | Cent. R. R. of Ga | 647 |
| , Ill | J. S. E. R. R | 672 |
| , Miss | C., N. O. & T. P. R. R | 306 |
| Iowa | C., St. P. & K. C. R. R | 1,047 |
| N. Dak | N. P. R. R | 1,033 |
| eld, Wis | C. & N. W. R. R | 1,229 |
| t, Oregon | O. Ry. & N. Co | 912 |
| ro, N. J | W. J. R. R | 63 |
| ble, Mass | O. C. R. R | 57 |
| d Parade, N. H | B. & M. R. R | 512 |
| Centre, N. H | B. & M. R. R | 527 |
| , Minn | St. P. & D. R. R | 1,100 |
| , Tex | M., K. & T. R. R | 230 |
| ville, Vt | Benn. & Rut. R. R | 785 |
| te Bridge, Yellowstone National Wyoming. | Hayden | 5,978 |
| te Peak, Yellowstone National Wyo. | Hayden | 10,459 |
| a, N. Mex | D. & R. G. R. R | 6,934 |
| a | P. R. R | 720 |
| nction, Vt | M. & W. R. R. R | 515 |
| Mountain, New Ipswich, N. H | U. S. C. & G. S | 1,847 |
| Springs, Va | N. & W. R. R | 1,908 |
| lains, Mass | B. & A. R. R | 588 |
| Kans | Mo. Pac. Ry | 1,134 |
| Minn | M. & P. Ry | 1,165 |
| N. Dak | St. P., M. & M. Ry | 953 |
| Tex | St. L., A. & T. R. R | 491 |
| Mount, N. H | U. S. G. S | 1,800 |

| Station. | Authority. | Elev |
|---|---|---|
| Barrett Junction, Mass | B. & A. R. R | |
| Barrington, Ill | C. & N. W. R. R | |
| Barrington, R. I | O. C. R. R | |
| Barron, Wis | M., St. P. & S. Ste. M. Ry | |
| Barronette, Wis | C., St. P., M. & O. Ry | |
| Barron Lake, Mich | M. C. R. R | |
| Barrs, S. C | R. & D. R. R | |
| Barry, Ill | W. R. R | |
| Barry, S. Dak | St. P., M. & M. Ry | |
| Barry, Tex | St. L., A. & T. R. R | |
| Bartel, Wis | M., L. S. & W. R. R | |
| Bartels, Mount, Utah | Powell | |
| Bartholow, Md | B. & O. R. R | |
| Bartlett, Iowa | K. C., St. J. & C. B. R. R | |
| Bartlett, Ill | C., M. & St. P. R. R | |
| Bartlett, Kans | Mo. Pac. Ry | |
| Bartlett, Mass | Cent. Vt. R. R | |
| Bartlett, N. Dak | St. P., M. & M. Ry | |
| Bartlett, N. Y | D. & H. C. Co | |
| Bartlett, Tenn | L. & N. R. R | |
| Bartlett, Tex | M., K. & T. R. R | |
| Bartlett Mountain, N. H | Appalachian Club | |
| Bartlett Mountain, N. Y | Adirondack Survey | |
| Bartley, Ill | O. & M. R. R | |
| Bartley, Nebr | B. & M. R. R. R | |
| Bartley, N. J | C. R. R. of N. J | |
| Barto Geodetic Station, N. Y | N. Y. State Survey | |
| Barton, Ala | E. T., V. & G. R. R | |
| Barton, Fla | S., F. & W. R. R | |
| Barton, N. Y | N. Y., L. E. & W. R. R | |
| Barton, N. Dak | St. P., M. & M. Ry | |
| Barton, Ohio | C., L. & W. R. R | |
| Barton, Pa | Pa. & N. Y. R. R | |
| Barton, Vt | B. & M. R. R | |
| Barton, Wis | C. & N. W. R. R | |
| Barton Mountain, Utah | Wheeler | |
| Bartonsville, Vt | Cent. Vt. R. R | |
| Bartow, Fla | S. F. R. R | |
| Bartow, Ga | W. & A. R. R | |
| Bartow, N. Y | N. Y., N. H. & H. R. R | |
| Basalt, Idaho | U. P. Ry | |
| Basalt, Nev | C. & C. R. R | |
| Basalt Peak, Colo | Hayden | |
| Basalt Peak, Nev | Wheeler | |
| Basco, Ill | C., B. & Q. R. R | |
| Bascobel, Va | R. & A. R. R | |
| Bascom, Ohio | B. & O. R. R | |
| Basehor, Kans | K. C., W. & N. R. R | |
| Base, N. End, Deerfield, Mass | Massachusetts Trig. Survey | |
| Do. S. End, Hatfield, Mass | Massachusetts Trig. Survey | |
| Bashaw, Wis | C., St. P., M. & O. Ry | |
| Basil, Ohio | T. & O. C. R. R | |
| Basin Mills, Me | Me. Cent. R. R | |
| Basin Mountain, N. Y | Adirondack Survey | |
| Baskahegan Lake, Me | Water-power of Maine | |
| Basket, N. Y | N. Y., L. E. & W. R. R | |
| Basking Ridge, N. J | D., L. & W. R. R | |
| Bass, Ala | N., C. & St. L. R. R | |
| Bass Lake, Minn | M., St. P. & S. Ste. M. Ry | |
| Bassett, Iowa | C. M. & St. P. R. R | |
| Bassett, Nebr | F., E. & Mo. Vy. R. R | |
| Bassett Lake, Minn | D. & I. R. R. R | |
| Bassett, Tex | St. L., A. & T. R. R | |
| Basswood Lake | Minnesota State Survey | |
| Bastion Mountain, Wyo | King | |
| Bastrop, Tex | M., K. & T. R. R | |
| Batavia, Ill | C. & N. W. R. R | |

| Station. | Authority. | Elevation. |
|---|---|---|
| Batavia, Ill | C., B. & Q. R. R | 718 |
| Batavia, Iowa | C., B. & Q. R. R | 727 |
| Batavia, Mich | L. S. & M. S. R. R | 945 |
| Batavia, Minn | C., N. & St. P. Ry | 1,163 |
| Batavia, N. Y | N. Y. C. & H. R. R. R | 895 |
| Batavia, Geodetic station, N. Y | U. S. Lake Survey | 761 |
| Batavia Junction, Ohio | P., C. & St. L. R. R | 491 |
| Batesburg, S. C | R. & D. R. R | 656 |
| Batesville, Ala | Cent. R. R. of Ga | 280 |
| Batesville, Ind | C., I., St. L. & P. R. R | 968 |
| Batesville, Kans | Mo. Pac. Ry | 1,057 |
| Batesville, Miss | I. C. R. R | 230 |
| Bath, N. H | B. & M. R. R | 521 |
| Bath, N. Y | N. Y., L. E. & W. R. R | 1,105 |
| Bath, S. Dak | C., M. & St. P. Ry | 1,301 |
| Bath, Pa | C. R. R. of N. J | 423 |
| Bathgate, N. Dak | St. P., M. & M. Ry | 821 |
| Bath Mills, Mich | M. C. R. R | 961 |
| Baton Rouge, La., Mississippi River, zero of gauge. | Mississippi River Com | —1 |
| Do ex. low water, 1877 | Mississippi River Com | 0 |
| Do ex. high water, 1884 | Mississippi River Com | 35 |
| Baton Rouge Junction, La | T. & P. R. R | 19 |
| Battleboro, N. C | W. & W. R. R | 118 |
| Battle Creek, Idaho | N. P. R. R | 4,492 |
| Battle Creek, Iowa | C. & N. W. R. R | 1,351 |
| Battle Creek, Mich | Ch. & G. T. R. R | 823 |
| Do | M. C. R. R | 818 |
| Battle Creek, Nebr | F., E. & Mo. Vy. R. R | 1,599 |
| Battle Creek Meadows, Cal | Wheeler | 4,700 |
| Battle Lake, Minn | N. P. R. R | 1,356 |
| Battle Mountain, Nev | S. P. Co | 4,511 |
| Battle Mountain, Wyo | King | 8,991 |
| Battles, Ala | C., N. O. & T. P. R. R | 148 |
| Baugh, Ky | L. & N. R. R | 443 |
| Baumgarder's, Kans | P. & R. R. R | 384 |
| Bavaria, Kans | U. P. R. R | 1,273 |
| Bavid Summit, Ohio | C., H. V. & T. R. R., R | 796 |
| Baxley, Ga | E. T., V. & G. Ry | 210 |
| Baxter, Ark | St. L., I. M. & S. R. R | 144 |
| Baxter, Colo | A., T. & S. F. R. R | 4,602 |
| Baxter, Iowa | C., St. P. & K. C. Ry | 998 |
| Baxter, Minn | N. P. R. R | 1,205 |
| Baxter Mill, Pa | A. V. R. R | 1,207 |
| Baxter Springs, Kans | K. C., Ft. S. & M. R. R | 833 |
| Baxter Station, Cal | Wheeler | 4 115 |
| Bayard, Kans | K. C. & Pac. R. R | 1,023 |
| Bayard, Ohio | C. & P. R. R | 1,076 |
| Bayard [Blackwater Head], W. Va | B. & O. R. R | 3,150 |
| Bayard, Fort, N. Mex | Wheeler | 6,068 |
| Bayard Knob, W. Va | U. S. G. S | 4,150 |
| Bay Bridge, Ohio | L. S. & M. S. R. R | 583 |
| Baychester, N. Y | N. Y., N. H. & H. R. R | 11 |
| Bay City, Mich | M. C. R. R | 593 |
| Bay City Junction, Mich | M. C. R. R | 599 |
| Bayfield, Iowa | B., C. R. & N. R. R | 681 |
| Bayfield, Wis | C., St. P., M. & O. R. R | 616 |
| Bayle, Ill | T., St. L. & K. C. R. R | 614 |
| Bayling, Mich | M. C. R. R | 1,284 |
| Bayliss, Ill | W. R. R | 871 |
| Bay Mills, Mich | D., S. S. & A. Ry | 652 |
| Bay Minette, Ala | L. & N. R. R | 279 |
| Bayneville, Kans | Mo Pac. Ry | 1,301 |
| Bayou la Branch, La | I. C. R. R | 7 |
| Bayou Sale, La | M. L. & T. R. R | 10 |
| Bayou Springs, Ala | L. & N. R. R | 7 |

| Station. | Authority. | Elevation |
|---|---|---|
| Bay Point, Cal | S. P. Co | 1 |
| Bay Port, Mich | S., T. & H. R. R | 60 |
| Bay Port Junction, Mich | S., T. & H. R. R | 60 |
| Bay St. Louis, Miss | L. & N. R. R | 2 |
| Bay Side, N. J | C. R. R. of N. J | |
| Baytown, Minn | C., M. & St. P. R. R | 63 |
| Bay View, Md | B. & O. R. R | 6 |
| Bay View, Mich | G. R. & I. R. R | 61 |
| Bay View, N. Y | N. Y., C. & St. L. R. R | 61 |
| Do | W. N. Y. & P. R. R | 52 |
| Bay View, Wis | C. & N. W. R. R | 58 |
| Bayview Junction, Md | Union R. R.; P., W. & B. R. R | 3 |
| Bazar, Kans | A., T. & S. F. R. R | 1,21 |
| Bazine, Kans | A., T. & S. F. R. R | 2,1 |
| Beach, N. Dak | N. P. R. R | 2,75 |
| Beach Haven, Pa | D., L. & W. R. R | 5 |
| Beach Lake, N. Y | Geol. Survey of N. Y | 1,91 |
| Beacon Creek, Ky | L. & N. R. R | 62 |
| Beacon Falls, Conn | N. Y., N. H. & H. R. R | 13 |
| Beaghley's, Pa | B. & O. R. R | 2,01 |
| Beagle, Kans | K. C. & Pac. R. R | 95 |
| Beale, Ariz | A. & P. R. R | 3,47 |
| Beale Pass, Ariz | A. & P. R. R | 5,19 |
| Beale Spring, Ariz | A. & P. R. R | 3,30 |
| Bealton, Va | R. & D. R. R | 29 |
| Bealville, Cal | S. P. Ry | 1,79 |
| Beallsville, Ohio | B., Z. & C. R. R | 1,27 |
| Bealwood, Ga | C. & R. R. R | 38 |
| Beaman, Iowa | C. & N. W. R. R | 9 |
| Beaman, Mo | M., K. & T. R. R | 73 |
| Beamer Knob, Va | U. S. G. S | 3,40 |
| Bean Hill, Northfield, N. H | U. S. C. & G. S | 1,51 |
| Bean Spring, Utah | Powell | 9,23 |
| Bean, N. Dak | N. P. P. R | 89 |
| Bean Creek, Tenn | N., C. & St. L. R. R | 86 |
| Bear, Del | P., W. & B. R. R | 6 |
| Bear Brook, Wis | C., St. P., M. & O. R. R | 1,22 |
| Bear Creek, Mo | H. & St. J. R. R | 59 |
| Bear Creek Station, Colo | Barry | 7,19 |
| Bear Creek Pass, Colo | Hayden | 12,60 |
| Bearden, Ark | St. L., A. & T. R. R | 24 |
| Bear Den Mountain, Ga | U. S. G. S | 4,07 |
| Beardsley, S. Dak | St. P., M. & M. Ry | 1,09 |
| Bear Hill, Quincy, Mass | Chamberlain | 49 |
| Bear Hill, Waltham, Mass | Chamberlain | 36 |
| Bear Lake, N. Y | N. Y., P. & O. R. R | 1,56 |
| Bear Lake, Utah | Hayden | 5,91 |
| Bear Mountain, Conn | U. S. G. S | 2,33 |
| Bear Mountain, Mass | U. S. G. S | 1,86 |
| Bear Mountain, Wendell, Mass | Mass. Trig. Survey | 1,23 |
| Bear Mountain, N. H | Appal. Club | 3,26 |
| Bearmouth, Mont | N. P. R. R | 3,78 |
| Bear Peak, N. Mex | Wheeler | 8,08 |
| Bearpen Mountain, N. Y | Appal. Club | 3,54 |
| Bear Ranch Hill, Cal | U. S. G. S | 4,50 |
| Bear River Bridge, Idaho | Hayden | 5,74 |
| Bearsdale, Ill | P., D. & E. R. R | 68 |
| Bear Valley, Utah | Powell | 6,60<br>7,20 |
| Bear Valley Town, Hotel, Cal | Wheeler | 6,59 |
| Bear Valley P. O., Cal | Wheeler | 2,08 |
| Bear Valley Peak, Utah | U. S. G. S | 10,50 |
| Bear Wallow, W. Va | U. S. G. S | 3,17 |
| Bear Wallow Mountain, N. C | U. S. C. & G. S | 4,24 |
| Beatrice, Kans | U. P. R. R | 1,31 |
| Beatrice, Nebr | U. P. R. R | 1,23 |

| Station. | Authority. | Elevation. |
|---|---|---|
| Beatrice, Nebr | B. & M. R. R. R | 1,258 |
| Do | C., K. & N. R. R | 1,260 |
| Beattie, Kans | St. Jo. & W. R. R | 1,296 |
| Beatty, Miss | I. C. R. R | 288 |
| Beatty, Pa | P. R R | 1,073 |
| Beaufort, S. C | C. R. R. & B. Co. of Ga | 11 |
| Beaufort Junction, Mich | D., S. S. & A. Ry | 1,616 |
| Beaumont, Cal | S. P. Co | 2,560 |
| Beaumont, Kans | St. L. & S. F. R. R | 1,589 |
| Beaumont, Tex | S. P. Co | 32 |
| Beauregard, Miss | I. C. R. R | 476 |
| Beauvoir, Miss | L. & N. R. R | 24 |
| Beaver, Colo | D. & R. G. R. R | 4,983 |
| Beaver, Iowa | C. & N. W. R. R | 1,031 |
| Beaver, Mo | St. L. & S. F. R. R | 723 |
| Beaver, Ohio | C. & P. R. R | 711 |
| Beaver, Tex | D., T. & Ft. W. R. R | 1,235 |
| Beaver, Utah | Powell | 5,970 |
| Do.....Astronomical Station | Wheeler | 5,916 |
| Beaver, Wis | M. & N. R. R | 670 |
| Do | C., M. & St. P. R. R | 960 |
| Beaver Cañon, Idaho | U. P. R. R | 6,025 |
| Beaver City, Nebr | B. & M. R. R. R | 2,158 |
| Beaver Creek, Minn | C., St. P., M. & O. Ry | 1,446 |
| Beaver Dam, N. Y | S. G. & C. Ry | 1,279 |
| Beaver Dam, N. Y | N. Y., L. E. & W. R. R | 405 |
| Beaver Dams Station, N. Y | F. B. C. Co's. Ry | 1,279 |
| Beaver Dam, Ohio | L. E. & W. R. R | 857 |
| Beaver Dam, Pa | W. & N. R. R | 603 |
| Beaverdam Bald, Unaka Mts., Tenn | U. S. G. S | 4,280 |
| Beaver Dam Mountains, Utah | Powell | 8,100 |
| Beaver Falls, Pa | P., F. W. & C. R. R | 771 |
| Beaverhead, Mont | Hayden | 4,464 |
| Beaver Hill, Mont | N. P. R. R | 2,757 |
| Beaver Lake, Mich | M. C. R. R | 1,253 |
| Beaver Lake, Wyo | Hayden | 7,415 |
| Beaver Meadow, Ala | M. & O. R. R | 136 |
| Beaver Meadow, Pa | L. V. R. R | 1,357 |
| Beaver Meadow Pond, N. Y | Geol. Survey of N. Y | 2,194 |
| Beavers, Ohio | P. C. & St. L. R. R | 807 |
| Beaverton, Mont | St. P., M. & M. Ry | 2,168 |
| Beaverton, Oregon | O. & C. R. R | 212 |
| Beaver Valley Water Tank, Pa | P. & R. R. R | 924 |
| Beaver Valley, Utah | D. & R. G. R. R | 4,886 |
| Bechler, Mount, Utah | Hayden | 9,716 |
| Bechtelsville, Pa | P. & R. R. R | 401 |
| Beck, Ind | L., E. & St. L. R. R | 427 |
| Becker, Minn | N. P. R. R | 972 |
| Becket, Mass | B. & A. R. R | 1,207 |
| Becket, Mt., Becket, Mass | Mass. Trig. Survey | 2,194 |
| Becknell, Ind | L. & V. R. R | 485 |
| Becks, La | T. & P. R. R | 271 |
| Beckwith, Mt., Elk Mountains, Colo | U. S. G. S | 12,371 |
| Beckwith, Ind | O., I. & W. R. R | 652 |
| Beckwith, Iowa | C., B. & Q. R. R | 777 |
| Beckwith, Wyo | U. P. Ry | 6,207 |
| Beckworth Pass, Cal | Wheeler | 5,193 |
| Beckworth Store, Cal | Wheeler | 4,887 |
| Bedell Crossing, Me | B. & M. R. R | 16 |
| Bedford, Ind | L., N. A. & C. R. R | 679 |
| Bedford, Kans | Mo. Pac. Ry | 1,846 |
| Bedford, Mass | B. & M. R. R | 129 |
| Bedford Springs, Mass | B. & M. R. R | 205 |
| Bedford, Mich | M. C. R. R | 807 |
| Bedford, Geodetic Station, Mich | U. S. Lake Survey | 679 |
| Bedford, Mont | N. P. R. R | 3,884 |

| Station. | Authority. | Elevation. |
|---|---|---|
| Bedford, N. Y | N. Y., C. & H. R. R. R. | 591 |
| Bedford, Ohio | C. & P. R. R | 941 |
| Bedford, Pa., Corner pump-house | P. R. R | 1,061 |
| Do Cap stone of pier SE. corner freight station. | do | 1,060 |
| Do Station | do | 1,062 |
| Bedot, Ohio | P. C. & St. L. R. R | 692 |
| Bee Bayou, La | C., N. O. & T. P. R. R | 8 |
| Beebe, Ark | St. L., I. M. & S. R. R | 250 |
| Beech Creek, Pa | Beech Creek R. R | 618 |
| Beecher, Ill | C. & E. I. R.R | 725 |
| Beecher City, Ill | O. & M. R. R | 610 |
| Beech Ridge Gap, N. Y | Appal. Club | 3,096 |
| Beechwood, La | I. C. R. R | 205 |
| Beechwood, Mich | C. & N. W. R. R | 1,546 |
| Beechwood, Pa | P. R. R | 1,244 |
| Beekman, N. Y | N., D. & C. R. R | 383 |
| Beekmantown, N. Y | D. & H. C. Co | 149 |
| Beeler, Kans | A., T. & S. F. R. R | 2,421 |
| Beeler Summit, Md | B. & O. R. R | 678 |
| Bee Lick Knob, W. Va | U. S. G. S | 3,138 |
| Bee Line Mountain, N. Y | Appal. Club | 3,300 |
| Beer Springs, Idaho | Hayden | 5,529 |
| Beersville, Pa | F. B. T. R. R | 658 |
| Beesons, Ind | Ft. W., C. & L. R. R | 870 |
| Beeville, Ind | T., St. L. & K. C. R. R | 792 |
| Behymer's Mill, Ill | L., E. & St. L. R. R | 428 |
| Belair, Ga | Ga. R. R | 309 |
| Belcher, Tex | M., K. & T. R. R | 895 |
| Belchertown, Mass | B. & M. R. R | 469 |
| Belden, Mich | F. & P. M. R. R | 631 |
| Belden, Ohio | C., L. & W. R. R | 860 |
| Belden, Tex | St. L., A. & T. R. R | 407 |
| Beldenville, Wis | C., St. P., M. & O. R. R | 976 |
| Belen, N. Mex | A., T. & S. F. R. R | 4,786 |
| Belfast, Kans | A., T. & S. F. R. R | 2,671 |
| Belfast, Me., City Point | Me. Cent. R. R | 29 |
| Belfast, N. Y | W. N. Y. & P. R. R | 1,313 |
| Belfast, Tenn | N., C. & St. L. R. R | 827 |
| Belfield, N. Dak | N. P. R. R | 2,379 |
| Belgium, Wis | M., L. S. & W. R. R | 735 |
| Belgrade, Minn | M. & P. Ry | 1,273 |
| Belgrade, Mont | N. P. R. R | 4,437 |
| Belknap, Ind | L. & N. R. R | 456 |
| Belknap, Iowa | C., R. I. & P. R. R | 877 |
| Belknap, Mont | N. P. R. R | 2,403 |
| Belknap Mountain, lower peak of the Twins, N. H. | Appal. Club | 2,250 |
| Belknap, Mount, Utah | Powell | 12,200 |
| Bellaire, Kans | C., K. & N. R. R | 1,866 |
| Bellaire, Ohio, junction Central Division B. & O. R. R. | C. & P. R. R | 635 |
| Bellaire, Pa | C. & P. R. R | 655 |
| Bell Buckle, Tenn | N., C. & St. L. R. R | 856 |
| Bell Coney, Mount, N. C | U. S. G. S | 4,344 |
| Belle, Tenn | L. & N. R. R | 322 |
| Belle Air geodetic station, Ill | U. S. Lake Survey | 584 |
| Bell Ayr Mountain, N. Y | Appal. Club | 3,394 |
| Belle Creek, Minn | W. M. & P. Ry | 700 |
| Belle Creek, Nebr | F., E. & Mo. Vy. R. R | 1,170 |
| Belleflower, Ill | I. C. R. R | 702 |
| Bellefont, Kans | A., T. & S. F. R. R | 2,963 |
| Bellefontaine, Ohio | O., I. & W. R. R | 1,216 |
| Do | C., C., C. & I. R. R | 1,216 |
| Belle Fontaine, Miss | L. & N. R. R | 90 |
| Bellefonte, Ala | E. T., V. & G. R. R | 630 |

| Station. | Authority. | Elevation. |
|---|---|---|
| Bellefonte, Pa | P. R. R | 744 |
| Bellemont, Ariz | A. & P. R. R | 7,101 |
| Belle Plaine, Iowa | C. & N. W. R. R | 828 |
| Belle Plaine, Kans | A., T. & S. F. R. R | 1,211 |
| Belle Plaine, Minn | C., St. P., M. & O. R. R | 728 |
| Do Minnesota River, L. W. | U. S. Engineer Corps | 695 |
| Do H. W. | U. S. Engineer Corps | 722 |
| Belle Plaine, N. Dak | St. P., M. & M. Ry | 1,270 |
| Belle Plaine, Wis | M., L. S. & W. R. R | 848 |
| Belle Prairie, Minn | N. P. R. R | 1,132 |
| Belle River, Mich | P., O. & P. A. R. R | 821 |
| Belle Valley, Pa | P. R. R | 1,007 |
| Belleview, Fla | F. R. & N. R. R | 87 |
| Belleview, Ky | L. & N. R. R | 875 |
| Belleview Peak, Colo | Hayden | 12,350 |
| Belleville, Ga | R. & D. R. R | 1,342 |
| Belleville, Ill | L. & N. R. R | 527 |
| Belleville, Kans | C., K. & N. R. R | 1,514 |
| Belleville, Nev | C. & C. R. R | 5,246 |
| Belleville, N. J | N. Y., L. E. & W. R. R | 26 |
| Belleville, Tex | G., C. & S. F. R. R | 226 |
| Bellevue, Ala | E. T., V. & G. R. R | 185 |
| Bellevue, Colo | Colo. Mid. R. R | 8,995 |
| Bellevue, Del | P., W. & B. R. R | 14 |
| Bellevue, Idaho | U. P. Ry | 5,173 |
| Bellevue, Iowa, Mississippi River, L. W. | Miss. River Com | 578 |
| Do H. W. | Miss. River Com | 598 |
| Bellevue, Mich | Ch. & G. T. R. R | 866 |
| Bellevue, Minn | St. P., M. & M. R. R | 1,084 |
| Bellevue, Nebr | B. & M. R. R. R | 996 |
| Bellevue, Ohio, station | N. Y., C. & St. L. R. R | 749 |
| Do W. & L. E. crossing | N. Y., C. & St. L. R. R | 751 |
| Do L. S. & M. S. crossing | N. Y., C. & St. L. R. R | 752 |
| Do Signal Station | Ohio Meteorological Bureau | 755 |
| Do station | L. S. & M. S. R. R | 754 |
| Bellevue, Pa | P., F. W. & C. R. R | 728 |
| Bellevue, Tenn | N., C. & St. L. R. R | 592 |
| Do | M. & B. R. R | 297 |
| Bellevue, Tex | D., T. & Ft. W. R. R | 1,035 |
| Bellevue, Va | N. & W. R. R | 848 |
| Bellevue Hill, West Roxbury, Mass | Chamberlain | 334 |
| Bellevue Peak, Wyo | King | 9,820 |
| Bellews, Va | B. & O. R. R | 895 |
| Bellfield, Va | R. & P. R. R | 107 |
| Bellingham, Mass | N. Y. & N. E. R. R | 229 |
| Bellingham, Minn | St. P., M. & M. Ry | 1,049 |
| Bell Knob, Ga | U. S. G. S | 3,457 |
| Bell Mill, Cal | Wheeler | 3,681 |
| Bellmont, Ill | L., E. & St. L. R. R | 438 |
| Bello, Cal | S. P. Co | 203 |
| Bellona, N. Y | N. C. R. R | 863 |
| Bellows Falls, Vt | Cent. Vt. R. R | 276 |
| Bellows Falls Junction, Vt | Cent. Vt. R. R | 305 |
| Bellpre, wing-wall of second pier, west end B. & O. R. R. bridge over Ohio River, Ohio. | U. S. C. & G. S | 622 |
| Bells, Mich | G. R. & I. R. R | 978 |
| Bells, Tex | T. & P. R. R | 698 |
| Bells Mills, Pa | A. V. R. R | 1,366 |
| Bells Mills Junction, Pa | B. G. R. R | 1,060 |
| Bell Spring, Va | N. & W. R. R | 1,911 |
| Bellwood, Nebr | B. & M. R. R. R | 1,450 |
| Bellwood, Pa | P. R. R | 1,062 |
| Belmond, Iowa | B., C. R. & N. R. R | 1,184 |
| Belmont, Cal | S. P. Co | 32 |
| Belmont, Kans | Mo. Pac. Ry | 1,576 |

| Station. | Authority. | Eleva |
|---|---|---|
| Belmont, Ky | L. & N. R. R | |
| Belmont, Mass | B. & M. R. R | |
| Belmont, Mich | G. R. & I. R. R | |
| Belmont, Mo., Mississippi River: | | |
| Zero of gange | Miss. River Com | |
| Extreme low water, 1886 | Miss. River Com | |
| Extreme high water, 1884 | Miss. River Com | |
| Belmont, Mo | St. L., I. M. & S. R. R | |
| Belmont, Nev | Wheeler | |
| Belmont, Ohio | B. & O. R. R | |
| Belmont, Tenn | N., C. & St. L. R. R | |
| Beloit, Iowa | C., M. & St. P. R. R | |
| Beloit, Kans | Mo. Pac. Ry | |
| Beloit, Wis | C. & N. W. R. R | |
| Belpré, Kans | A., T. & S. F. R. R | |
| Belsay, Mich | Ch. & G. T. R. R | |
| Belspring, Va | N. & W. R. R | |
| Belton, Ky | L. & N. R. R | |
| Belton, Mo | A., T. & S. F. R. R | |
| Belton, Tex | M., K. & T. R. R | |
| Belton, S. C | C. & G. R. R | |
| Beltrami, Minn | St. P., M. & M. Ry | |
| Belvidere, Ill | C. & N. W. R. R | |
| Belvidere, Kans | A., T & S. F. R. R | |
| Belvidere, Md | B. & O. R. R | |
| Belvidere, Nebr | B. & M. R. R. R | |
| Belvidere, N. J | P. R. R | |
| Belvidere, N. Y | N. Y., L. E. & W. R. R | |
| Belvidere, Pa | P. R. R | |
| Belvidere, Tenn | N., C. & St. L. R. R | |
| Belvue, Kans | U. P. R. R | |
| Bemis, Ark | St. L., A. & T. R. R | |
| Bemis, Mass | F. R. R | |
| Benaja Station, N. C | R. & D. R. R | |
| Benavides, Tex | T. M. R. R | |
| Benbow, Iowa | Ft. M. & N. R. R | |
| Benbrook, Tex | T. & P. Ry | |
| Benchley, Tex | H. & T. C. R. R | |
| Bendena, Kans | C., K. & N. R. R | |
| Bender, Wash | N. P. R. R | |
| Benedict, Kans | A., T. & S. F. R. R | |
| Benedict Junction, Kans | A., T. & S. F. R. R | |
| Benedict, Nebr | U. P. R. R | |
| Benezette, Pa | A. V. R. R | |
| Benicia, Cal | S. P. Co | |
| Benicia Arsenal, Cal | U. S. C. & G. S | |
| Benkelman, Nebr | B. & M. R. R. R | |
| Benn Geodetic station, N. C | U. S. C. & G. S | |
| Bennett, Colo | U. P. R. R | |
| Bennett, Nebr | B. & M. R. R. R | |
| Bennett, Pa | D., L. & W. R. R | |
| Benton | P. R. R | |
| Bennett, Fort signal station, S. Dak | U. S. Signal Office | |
| Bennett Notch, N. Y | Appalachian Club | |
| Bennetts, Pa | P. R. R | |
| Bennetts, Tex | T. & P. Ry | |
| Bennetts Pond, N. Y | Geol. Survey of New York | |
| Bennetts Wells, Death Valley, Cal | Wheeler | |
| Bennick, Mich | D., L. & N. R. R | |
| Bennings, D. C | B. & P. R. R | |
| Bennington, Idaho | Hayden | |
| Bennington, Kans | U. P. R. R | |
| Bennington, Vt | Lebanon Sprs. R. C | |
| Bennington Furnace, Pa | P. R. R | |
| Bennis, N. H | B. & M. R. R | |
| Bennum, Del | P., W. & B. R. R | |

| Station. | Authority. | Elevation. |
|---|---|---|
| Minn | St. P., M. & M. Ry | 1,019 |
| ille, Ill | C., M. & St. P. R. R | 677 |
| Ariz | A., T. & S. F. R. R | 3,523 |
| junction with S. P. R. R | N. M. & A. R. R | 3,506 |
| Ill | C., S. F. & C. R. R | 765 |
| Minn | St. P., M. & M. Ry | 1,049 |
| Ark | St. L., I. M. & S. R. R | 284 |
| Colo | A., T. & S. F. R. R | 4,263 |
| Ill | C. & N. W. R. R | 598 |
| Geodetic station | U. S. Lake Survey | 595 |
| Iowa | C., St. P. & K. C. R. R | 1,051 |
| Kans | Mo. Pac. Ry | 1,367 |
| La | St. L., A. & T. R. R | 220 |
| Mo | Mo. Pac. Ry | 470 |
| Mont | St. P., M. & M. Ry | 2,850 |
| Fort, Missouri River, ordinary ater. | Missouri River Com | 2,565 |
| Fort (signal station), Mont | U. S. Signal Office | 2,674 |
| Nebr | U. P. Ry | 1,405 |
| Wis | C. & N. W. R. R | 842 |
| Harbor, Mich | C., W. & M. R. R | 596 |
| Junction, Minn | C., M. & St. P. R. R | 942 |
| Lake, S. Dak | C. & N. W. R. R | 1,759 |
| , Miss | I. C. R. R | 213 |
| ille, Ind | J., M. & I. R. R | 1,056 |
| ille, Va | S. V. R. R | 732 |
| e, Nev | S. P. Co | 4,695 |
| hio | L. S. & M. S. R. R | 786 |
| , Cal | S. P. Co | 256 |
| Spring, N. Mex | Wheeler | 7,494 |
| l, S. Dak | C. & N. W. R. R | 1,505 |
| N. Y | N. Y., C. & H. R. R. R | 609 |
| | W. S. R. R | 575 |
| Junction, N. J | N. Y., L. E. & W. R. R | 4 |
| Peak, Colo | Hayden | 9,555 |
| elds, N. J | N. Y., O. & W. Ry | 66 |
| Park, Colo | Hayden | 7,643 |
| Mead, Nev | Powell | 7,570 |
| , Cal | S. P. Co | 186 |
| , Conn | N. Y., N. H. & H. R. R | 50 |
| , R. I | P. & W. R. R | 69 |
| Heights, N. J | D., L. & W. R. R | 230 |
| ebr | B. & M. R. R. R | 1,424 |
| e, Mass | B. & A. R. R | 996 |
| e, N. Y | Pa. & N. Y. R. R | 1,045 |
| nt, Mich | M. C. R. R | 698 |
| Cal | S. P. Co | 97 |
| Conn | N. Y., N. H. & H. R. R | 165 |
| Iowa | C., St. P. & K. C. R. R | 1,056 |
| Md | P., W. & B. R. R | 38 |
| Mich | D., G. H. & M. R. R | 686 |
| Nebr | Mo. Pac. Ry | 1,117 |
| . J | C. & A. R. R | 257 |
| N. Y | L. S. R. R | 808 |
| N. Dak | N. P. R. R | 1,470 |
| Ohio | C., C., C. & I. R. R | 954 |
| Pa | B. & O. R. R | 2,176 |
| Falls, N. H | G. T. R. R | 1,016 |
| Heights, Ohio | N. Y., C. & St. L. R. R | 623 |
| Mountain, Berlin, N. Y | Mass. Trig. Survey | 2,814 |
| ans | C., K. & N. R. R | 1,280 |
| Cal | S. P. Co | 187 |
| N. Mex | A., T. & S. F. R. R | 6,068 |
| Hill, N. Mex | Wheeler | 7,029 |
| lo, N. Mex | A., T. & S. F. R. R | 5,099 |
| ston, Mass | Conn. Riv. R. R | 367 |

| Station. | Authority. | Eleva |
|---|---|---|
| Bernardsville, N. J | D., L. & W. R. R | |
| Berne, Ind | G. R. & I. R. R | |
| Berne, Ohio | P., C. & St. L. R. R | |
| Bernie, Mo | St. L., A. & T. R. R | |
| Bernice, Pa | S. L. & S. R. R | |
| Berrien Centre, Mich | C., W. & M. R. R | |
| Berry, Ala | G. P. Ry | |
| Berry, Mich | S., T. & H. R. R | |
| Berryman, Cal | S. P. Co | |
| Berryman, Wash | O. Ry. & N. Co | |
| Berry Springs, Utah | Wheeler | |
| Berryvale, Cal | U. S. G. S | |
| Berryville, Va | S. V. R. R | |
| Berryville, Wis | C. & N. W. R. R | |
| Berthold, N. Dak | St. P., M. & M. Ry | |
| Berthoud Pass, Colo | Parry | |
| Berton, Va | N. & W. R. R | |
| Bertram, Iowa | C. & N. W. R. R | |
| Bertrand, Geodetic station, Mich | U. S. Lake Survey | |
| Bertrand, Nebr | B. & M. R. R. R | |
| Berville, Mich | P. H. & N. W. R. R | |
| Berwick, Iowa | C., St. P. & K. C. R. R | |
| Berwick, Kans | C., K. & N. R. R | |
| Berwick, La | M. L. & T. R. R | |
| Berwick, Mo | St. L. & S. F. R. R | |
| Berwick, S. Dak | St. P., M. & M. Ry | |
| Berwyn, Nebr | B. & M. R. R. R | |
| Berwyn, Pa | P. R. R | |
| Berwick, Ohio | T. & O. C. R. R | |
| Berwick, Pa | D., L. & W. R. R | |
| Berwyn, Pa | P. R. R | |
| Berzelia, Ga | Ga. R. R | |
| Besemer, N. Y | E., C. & N. R. R | |
| Bessemer, Colo | D. & R. G. R. R | |
| Bessemer, Mich | M., L. S. & W. R. R | |
| Bessemer, Pa | P. R. R | |
| Beshoar, Colo | D., T. & Ft. W. R. R | |
| Best Hill, N. Y | Appal. Club | |
| Bests, Ga | W. & A. R. R | |
| Bethalto, Ill | I. & St. L. R. R | |
| Bethania, N. C | | |
| Bethany, Cal | S. P. Co | |
| Bethany, Ill | P., D. & E. R. R | |
| Bethany, Ind | I., D. & W. R. R | |
| Bethany, Pa | P. R. R | |
| Bethayer's Station, Pa | P. & R. R. R | |
| Bethel, Ark | St. L., A. & T. R. R | |
| Bethel, Conn | Housatonic R. R | |
| Bethel, Kans | K. C., W. & N. W. R. R | |
| Bethel, Me | G. T. R. R | |
| Bethel, N. Y | N., D. & C. R. R | |
| Bethel, Ohio | B., Z. & C. R. R | |
| Bethel, Tenn | M. & O. R. R | |
| Bethel, Tex | M., K. & T. R. R | |
| Bethel, Va | R. & A. R. R | |
| Bethel, Vt | Cent. Vt. R. R | |
| Bethlehem, N. H | B. & M. R. R | |
| Bethlehem, N. H. (Stevens's mills) | B. & M. R. R | |
| Bethlehem, Maplewood House, N. H | Appal. Club | |
| Bethlehem, Sinclair House, N. H | Appal. Club | |
| Bethlehem, Pa | P. & R. R. R | |
| Bethlehem Junction, Pa | C. R. R. of N. J | |
| Bethseda, Tex | St. L., A. & T. R. R | |
| Bethune, Colo | C., K. & N. R. R | |
| Bettie, Tex | St. L., A. & T. R. R | |
| Betzwood, Pa | P. R. R | |

| Station. | Authority. | Elevation. |
|---|---|---|
| , Iowa | C., M. & St. P. R. R | 932 |
| ,Kans | K. C., Ft. S. & M. R. R | 979 |
| Lake, Wyo., Yellowstone National | Hayden | 7,530 |
| , Kans | U. P. R. R | 1,427 |
| , Mo | K. C., St. J. & C B. R. R | 770 |
| | St. L., I. M. & S. R. R | 441 |
| Ky | L & N. R. R | 400 |
| Mo | H. & St. J. R. R | 781 |
| Knob, W. Va | U. S. G. S | 4,020 |
| Pa | P. R. R | 918 |
| Bar, South Fork Feather River, | Wheeler | 342 |
| , Fort, Cal | U. S. G. S | 4,740 |
| , Mount, Cal | Wheeler | 8,551 |
| 'a | P. R. R | 518 |
| ki, Cal | Whitney | 3,209 |
| lt, Colo | D., T. & Ft. W. R. R | 6,600 |
| l, Ga | U. S. G. S | 4,018 |
| Hill, Cal | U. S. G. S | 4,419 |
| d, Kans | Mo. Pac. Ry | 1,859 |
| e Junction, Mo | C., S. F. & C. R. R | 748 |
| t, N. C | U. S. G. S | 4,852 |
| te, Idaho | Wheeler | 7,659 |
| in, Ind. T | M., K. & T. R. R | 715 |
| que Bridge, Pa | P. R. R | 361 |
| ty, Ky | C., O. & S. W. R. R | 735 |
| ob, Clinch Ridge, Va | U. S. G. S | 2,902 |
| estoga Bridge, Pa | P. R. R | 305 |
| ggy Mountain, N. C | U. S. C. & G. S | 6,068 |
| ek, Ark | St. L., A. & T. R. R | 224 |
| ek, Kans | M., K. & T. R. R | 1,000 |
| ek Pass, Nev | King | 8,922 |
| ress, Tex | St. L., A. & T. R. R | 358 |
| n Springs, Utah | Wheeler | 4,317 |
| , Kans | Mo. Pac. Ry | 1,123 |
| , Mich | G. R. & I. R. R | 905 |
| , Mo | K. C., St. J. & C. B. R. R | 862 |
| , Minn | C., St. P., M. & O. R. R | 1,634 |
| , Mount, Me | Aneroid, by Charles H. Pope | 3,600 |
| ts, N. Y | N. Y., L. E. & W. R. R | 915 |
| 'al | S. P. Co | 124 |
| Oregon | O. Ry. & N. Co | 175 |
| lle, Ill | C., B. & Q. R. R | 646 |
| powder, Md | B. & O. R. R | 63 |
| chee, Tenn | L. & N. R. R | 288 |
| , Kans | St. L. & S. F. R. R | 821 |
| , Mont | N. P. R. R | 2,690 |
| n, N. Mex | D. & R. G. R. R | 9,007 |
| Pass, Yellowstone National Park | U. S. G. S | 8,900 |
| an, N. Y | U. & D. R. R | 1,213 |
| nd, N. Y | N. Y., L. E. & W. R. R | 393 |
| nd, Va | R. & A. R. R | 596 |
| e (San Luis Valley), Colo | Wheeler | 7,478 |
| e, Minn | N. P. R. R | 935 |
| 'a | P. R. R | 1,662 |
| els, Va | U. S. G. S | 3,648 |
| dows, Cal | Wheeler | 4,234 |
| dows, Oregon | Wheeler | 4,124 |
| Flat, Cal | Wheeler | 2,823 |
| nd, Ohio | C., W. & B. R. R | 753 |
| ids, Mich., G. R. & I. crossing | D., L. & N. R. R | 1,000 |
| le Snake, Ill | St. L. & C. R. R | 405 |
| ts, W. Va | U. S. C. & G. S | 1,188 |
| , Ohio | S. V. R. R | 553 |
| ly, Mont | St. P., M. & M. Ry | 2,690 |

| Station. | Authority. | Elevation. |
|---|---|---|
| Big Sandy, Tenn | L. & N. R. R | 347 |
| Big Sandy, Tex., station | T. & P. R. R | 344 |
| Do crossing T. & St. L. R. R. | T. & P. R. R | 344 |
| Big Shanty, N. Y | N. Y., L. E. & W. R. R | 1,730 |
| Big Shanty, Pa | N. Y., L. E. & W. R. R | 1,666 |
| Big Spring, Ky | L. & N. R. R | 514 |
| Big Spring, Nebr | U. P. Ry | 3,372 |
| Big Spring, Oregon | Wheeler | 4,503 |
| Big Spring, Va | N. & W. R. R | 1,250 |
| Big Spring Run, Pa | P. R. R | 1,094 |
| Big Springs, Cal | Wheeler | 4,533 |
| Big Springs, Tex | T. & P. R. R | 2,407 |
| Big Stone City, S. Dak | C., M. & St. P. R. R | 979 |
| Big Stone Lake, S. Dak., low water | U. S. Eng. Corps | 962 |
| Do high water | U. S. Eng. Corps | 967 |
| Big Stone Mountain, Tenn | Guyot | 5,614 |
| Big Suamico, Wis | C. & N. W. R. R | 580 |
| Big Sugar Loaf, Cal | U. S. G. S | 1,230 |
| Big Summit Prairie, Oregon | Wheeler | 5,124 |
| Big Swamp, N. C | Car. Cent. R. R | 90 |
| Big Timber, Mont | N. P. R. R | 4,072 |
| Big Tree Grove, Calaveras County, Cal | Wheeler | 4,794 |
| Big Tree Station, Cal | Wheeler | 3,995 |
| Big Tunnel, Va | N. & W. R. R | 1,750 |
| Big Westkill Mountain, N. Y | Appal. Club | 3,896 |
| Bijou Hills, S. Dak., Missouri River, low water, 1882. | U. S. E. C | 1,281 |
| Billerica, Mass | B. & M. R. R | 200 |
| Billings, Ariz | A. & P. R. R | 5,374 |
| Billings, Mo | St. L. & S. F. R. R | 1,362 |
| Billings, Mont | N. P. R. R | 3,117 |
| Billings, N. Y | N., D. & C. R. R | 391 |
| Billington Sea, Mass | U. S. G. S | 95 |
| Billum, Tex | M., K. & T. R. R | 190 |
| Bill Williams Divide, Ariz | A. & P. R. R | 6,947 |
| Bill Williams, Mount, Ariz | U. S. G. S | 9,264 |
| Biloxi, Miss | L. & N. R. R | 19 |
| Bingham, Ill | T., St. L. & K. C. R. R | 599 |
| Bingham, Nebr | B. & M. R. R. R | 3,925 |
| Bingham Junction, Utah | D. & R. G. R. R | 4,378 |
| Bingham Lake, Minn | C., St. P., M. & O. R. R | 1,423 |
| Binghamton, N. Y | N. Y., L. E. & W. R. R | 868 |
| Do | D. & H. C. Co | 859 |
| Binghams, N. Y | L. V. R. R | 894 |
| Bingley, N. Y | E., C. & N. R. R | 1,041 |
| Bingo, Mo | H. & St. J. R. R | 810 |
| Binnewater, N. Y | W. V. R. R | 219 |
| Birch Creek, Mich | C. & N. W. R. R | 653 |
| Birch Kill Notch, N. Y | Appal. Club | 2,334 |
| Birchins, Mount, Nev | Wheeler | 10,345 |
| Birch Lake, Minn | N. P. R. R | 1,229 |
| Bird City, Kans | B. & M. R. R. R | 3,460 |
| Bird in Hand, Pa | P. R. R | 359 |
| Bird Island, Minn | C., M. & St. P. R. R | 1,081 |
| Birds and Worms, N. Y | N. Y. C. & H. R. R. R | 399 |
| Birdsall, Minn | N. P. R. R | 1,245 |
| Birdsboro, Pa | P. R. R | 188 |
| Birdsboro, Junction, Pa | W. & N. R. R | 173 |
| Birds Eye, Colo | D. & R. G. R. R | 10,168 |
| Birdseye, Ind | L., E. & St. L. R. R | 745 |
| Birdseye, Mont | N. P. R. R | 4,219 |
| Birds Eye Spur, Colo | U. P. R. R | 10,649 |
| Bird Point, Mo | St. L., A. & T. R. R | 318 |
| Do | St. L., I. M. & S. R. R | 341 |
| Bird's Nest, Va | P., W. & B. R. R | 35 |
| Bird Springs, Cal | Wheeler | 3,949 |

| Station. | Authority. | Elevation. |
|---|---|---|
| 's, Ill | L. & N. R. R | 499 |
| gham, Ala | L. & N. R. R | 602 |
| gham, Kans | K. C., W. & N. W. R. R | 1,089 |
| gham, Mich | D., G. H. & M. R. R | 778 |
| gham, Pa | P. R. R | 867 |
| gham Bridge, Pa | B. & O. R. R | 751 |
| wood, Wis | M., L. S. & W. R. R | 1,275 |
| Peak, Cal | U. S. G. S | 1,205 |
| N. Dak | St. P., M. & M. Ry | 1,600 |
| Hill, R. I | U. S. G. S | 608 |
| Cal | C. & C. R. R | 4,104 |
| Ky | C., N. O. & T. P. R. R | 887 |
| k, Colo | Wheeler | 7,736 |
| k, Ill | C. & E. I. R. R | 667 |
| k, Kans | A., T. & S. F. R. R | 1,187 |
| k, Mo | St. L., I. M. & S. R. R | 1,023 |
| k, N. Dak., Missouri River, L. W | Missouri River Commission | 1,618 |
| ord. H. W. | Missouri River Commission | 1,638 |
| extreme H. W., 1881–'87. | Missouri River Commission | 1,646 |
| | N. P. R. R | 1,670 |
| signal station | U. S. Signal Office | 1,677 |
| Ark | St. L., A. & T. R. R | 240 |
| Kans | Mo. Pac. Ry | 2,015 |
| Peak, Colo | Hayden | 12,237 |
| eak, Yellowstone National Park | Hayden | 9,038 |
| Tex | M., K. & T. R. R | 308 |
| Idaho | U. P. R. R | 3,139 |
| Pa | B. & O. R. R | 2,044 |
| Creek, Wyo | U. P. R. R | 6,706 |
| Springs, Ariz | Powell | 4,890 |
| Springs Peak, Ariz | Powell | 6,700 |
| Pa | P. R. R | 482 |
| Water Station, Pa | P. R. R | 476 |
| Minn | C., M. & St. P. R. R | 1,3 6 |
| Cal | S. P. Co | 50 |
| ird, Del | P., W. & B. R. R | 57 |
| Bluff, Cal | U. S. C. & G. S | 208 |
| Brother, N. C | Guyot | 6,619 |
| arn, Colo | D. & R. G. R. R | 7,335 |
| arn, Mo | C. & A. R. R | 817 |
| Butte, Mont | N. P. Transcontinental Survey | 5,540 |
| Butte, Wyo | Hayden | 8,170 |
| Cap Butte, Utah | Powell | 6,530 |
| Crater, Cal | U. S. G. S | 8,650 |
| Creek, Fla | J., T. & K. W. R. R | 21 |
| Creek, N. Y | W. N. Y. & P. R. R | 1,490 |
| Creek, N. C | W. & W. R. R | 120 |
| Creek Junction, Pa | L. V. R. R | 1,017 |
| Dome, N. Y | Appalachian Club | 4,003 |
| Earth, Wis | C., M. & St. P. R. R | 813 |
| ot, Idaho | U. P. R. R | 4,505 |
| ot Peak, Idaho | Hayden | 7,490 |
| ot Stage Station, Idaho | Wheeler | 4,447 |
| ot Fork Bridge, Idaho | Hayden | 4,4 6 |
| Fox Mountain, Cal | U. S. G. S | 6,664 |
| Hall, Conn | N. Y., N. H. & H. R. R | 29 |
| Hand, Ohio | B. & O. R. R | 818 |
| Hawk, Colo | U. P. R. R | 8,038 |
| ead, Colo | Hayden | 12,514 |
| Head, N. Y | Appalachian Club | 3,945 |
| Hills, Oregon | U. S. G. S | 6,410 |
| ngton, Mass | F. R. R | 625 |
| Jack, Tex | M., K. & T. R. R | 652 |
| Lick, Ohio | B. & O. R. R | 981 |
| Lick, Pa | P. R. R | 963 |
| Log, Pa | P. R. R | 462 |

| Station. | Authority. | Elev |
|---|---|---|
| Black Log Water Station, Pa | P. R. R | |
| Blackmar, Mich | F. & P. M. R. R | |
| Blackmore Mount, Mont | U. S. G. S | |
| Do timber line on | Hayden | |
| Black Mountain, Cal | U. S. C. & G. S | |
| Black Mountain, N. Mex | Wheeler | |
| Black Mountain, N. H., Bald Knob | Appalachian Club | |
| Do Jennings' Peak | Appalachian Club | |
| Do lower | Appalachian Club | |
| Do Middle Acteon Peak | Appalachian Club | |
| Do Sachem Peak, higher | Appalachian Club | |
| Do Sandwich Dome, highest peak. | Appalachian Club | |
| Black Mountain Station, N. C | R. & D. R. R | |
| Black Oak, Tenn | E. T., V. & G. R. R | |
| Black Peak, N. Mex | Wheeler | |
| Black Pine Mountain, Idaho | Wheeler | |
| Black Plain, R. I | U. S. G. S | |
| Black Ridge, Cal | U. S. C. & G. S | |
| Black River, N. Y | B., W. & O. R. R | |
| Black River, Ohio | C., L. & W. R. R | |
| Black River Station, Mich | D., B. C. & A. R. R | |
| Black Rock, N. Y | N. Y. C. & H. R. R. R | |
| Black Rock, N. C | Guyot | |
| Black Rock, Utah | U. P. R. R | |
| Do bench mark | U. S. G. S | |
| Black Rock Stage Station, Idaho | Wheeler | |
| Black Rock Tank, N. Mex | Wheeler | |
| Black Rock Valley, Nev | Hayden | |
| Blacks, S. C | R. & D. R. R | |
| Blacksburg, W. Va | C. & O. R. R | |
| Blackshear, Ga | S., F. & W. R. R | |
| Black Springs, Cal | Wheeler | |
| Black Station, Pa | A. V. R. R | |
| Blackstock, S. C | R. & D. R. R | |
| Blackstock Knob, N. C | U. S. C. & G. S | |
| Blackstone, Mass | N. Y. & N. E. R. R | |
| Blackstone, Va | N. & W. R. R | |
| Blacktail Peak, Utah | King | |
| Blackville, S. C | S. C. R. R | |
| Black Walnut, Pa | L. V. R. R | |
| Blackwater (Beaver Fork), W. Va | B. & O. R. R | |
| Blackwell, Colo | A., T. & S. F. R. R | |
| Blackwell, Mo | St. L., I. M. & S. R. R | |
| Blackwell, Pa | P. C. Ky | |
| Black Wolf, Kans | U. P. R. R | |
| Bladen, Nebr | B. & M. R. R. R | |
| Bladenboro, N. C | Car. Cent. R. R | |
| Bladensburg, Meeting-house, Md | U. S. C. & G. S | |
| Blaine, Ind | L. E. & W. R. R | |
| Blaine, Kans | U. P. R. R | |
| Blaine, W. Va | B. & O. R. R | |
| Blaine, Mount, Colo | Wheeler | |
| Blair, Colo | B. & M. R. R. R | |
| Blair, Mont | St. P., M. & M. Ry | |
| Blair, Nebr., Missouri River, low water | Missouri River Com | |
| Do high water | Missouri River Com | |
| Do | F., E. & Mo. Vy. R. R | |
| Blair Furnace, Pa | P. R. R | |
| Blairs, S. C | S., U. & C. R. R | |
| Blairsburg, Iowa | I. C. R. R | |
| Blairstown, Iowa | C. & N. W. R. R | |
| Blairsville, Pa., Walnut street bridge | P. R. R | |
| Do passenger station | P. R. R | |
| Blakeley, Minn., Minnesota River, low water. | U. S. E. C | |

| Station. | Authority. | Elevation. |
|---|---|---|
| Minn., Minnesota River, high | U. S. E. C | 720 |
| e Junction, Pa | P. R. R | 1,113 |
| Minn | C., St. P., M. & O. R. R | 731 |
| a, Kans | B. & M. R. R. R | 2,905 |
| Oregon | O. Ry. & N. Co | 240 |
| olo | D. & R. G. R. R | 9,049 |
| eak, Colo | Hayden | 14,464 |
| d, Me | Bang. & Port. R. R | 830 |
| d, Mich | D., L. & N. R. R | 929 |
| d, N. Dak | St. P., M. & M. Ry | 947 |
| ter, Ohio | C., W. & B. R. R | 967 |
| , Ky | C., N. O. & T. P. R. R | 955 |
| H., Va | U. S. G. S | 2,470 |
| ville, Ill | T., P. & W. R. R | 741 |
| Pa | P. & R. R. R | 418 |
| Ark | St. L. & S. F. R. R | 1,518 |
| n, N. J | N. Y., S. & W. R. R | 345 |
| mace, Mich | G. R. & I. R. R | 1,110 |
| d, Mont | N. P. R. R | 2,247 |
| ville, N. Y | N. Y., L. E. & W. R. R | 167 |
| , Mass | B. & M. R. R | 112 |
| Iowa | F., E. & Mo. Vy. R. R | 1,051 |
| ho | U. P. R. R | 3,269 |
| , Mich | L. S. & M. S. R. R | 683 |
| , Mich., Geodetic station | U. S. Lake Survey | 687 |
| t, Tex., astronomical monument | Wheeler | 3,623 |
| , Iowa | C., St. P. & K. C. R. R | 1,074 |
| Ill | C., S. F. & C. R. R | 544 |
| Mills, N. Y | D., L. & W. R. R | 1,086 |
| Peak, Colo | Hayden | 9,500 |
| ount, Ga | U. S. G. S | 4,466 |
| . Y | N. Y., L. E. & W. R. R | 1,325 |
| tation, Cal | Wheeler | 6,979 |
| un Summit, Pa | H. & B. T. R. R | 1,234 |
| ans | C., K. & N. R. R | 2,585 |
| l | M. C. R. R | 691 |
| Dak | N. P. R. R | 1,486 |
| e, Ohio | B. & O. R. R | 755 |
| Wis | C., St. P., M. & O. R. R | 1,013 |
| Hill, Cal | U. S. G. S | 2,880 |
| d, Conn | U. S. G. S | 123 |
| d, Ill | C., V. & C. R. R | 405 |
| d, Iowa | C., B. & K. C. R. R | 851 |
| d, Ky | L. & N. R. R | 595 |
| d, N. J | D., L. & W. R. R | 127 |
| d, Ohio | P., F. W. & C. R. R | 905 |
| d, Pa | P. R. R | 1,460 |
| burgh, N. Y | N. Y., O. & W. Ry | 754 |
| burgh, Ohio | C. & C. M. R. R | 980 |
| dale, Ind | I., D. & W. R. R | 642 |
| dale, Mich | M. C. R. R | 730 |
| dale, N. J | N. Y., S. & W. R. R | 271 |
| Grove, Tex | St. L., A. & T. R. R | 610 |
| Prairie, Minn | C., M. & St. P. R. R | 1,286 |
| ton, Idaho | Hayden | 5,985 |
| ton, Ill | I. C. R. R | 827 |
| ton, Ind | L., N. A. & C. R. R | 742 |
| ton, Kans | Mo. Pac. Ry | 1,607 |
| ton, Md. (B. M. on top step NW. B. & O. R. R. bridge over Potomac River). | U. S. C. & G. S | 1,008 |
| ton, Nebr | B. & M. R. R. R | 1,856 |
| ton Peak, Idaho | Wheeler | 9,354 |
| urg, N. J | L. V. R. R | 393 |
| urg, Pa | D., L. & W. R. R | 489 |

| Station. | Authority. | Elevation. |
|---|---|---|
| Blossburg, N. Mex | A., T. & S. F. R. R | 6,842 |
| Blossburg, Pa | N. Y., L. E. & W. R. R | 1,348 |
| Blossom Prairie, Tex | T. & P. R. R | 500 |
| Blount Springs, Ala | L. & N. R. R | 434 |
| Bloxom, Va | P., W. & B. R. R | 21 |
| Blue Ash, Ohio | Cin., Leb. & N. R. R | 857 |
| Blue Ball, Pa | P. R. R | 1,541 |
| Blueberry, Wis | N. P. R. R | 1,134 |
| Blue Cañon, Cal | S. P. Co | 4,600 |
| Blue Cut, Ky | L. & N. R. R | 410 |
| Blue Earth City, Minn | C., St. P., M. & O. R. R | 1,083 |
| Bluefield, Va | N. & W. R. R | 2,567 |
| Blue Gate Mesa, Utah | Powell | 5,900 |
| Blue Gate Plateau, south, Utah | Powell | 6,800 to 7,300 |
| Blue Grass Station, N. Dak | N. P. R. R | 2,041 |
| Blue Hill, Milton, Mass | Mass. Trig. Survey | 635 |
| Blue Hill, Nebr | B. & M. R. R. R | 1,978 |
| Blue Island, Ill | C., R. I. & P. R. R | 607 |
| Blue Jacket, Ind. Ter | M., K. & T. R. R | 770 |
| Blue Mound, Ill | W. R. R | 618 |
| Blue Mounds, Wis | C. & N. W. R. R | 1,326 |
| Blue Mount, Cal | U. S. G. S | 5,811 |
| Blue Mountain, N. H | Guyot | 4,370 |
| Blue Mountain, N. J., summit on State line. | N. J. Geol. Survey | 1,527 |
| Blue Mountain, N. Y | Adirondack Survey | 3,702 |
| Blue Mountain, Utah | Powell | 11,071 |
| Blue Mountain Lake, N. Y | Geol. Survey of N. Y | 1,822 |
| Blue Mountains, Tex | U. S. G. S | 2,317 |
| Blue Ridge, Md | W. M. R. R | 1,373 |
| Blue Ridge, Va | C. & O. R. R | 1,354 |
| Blue Ridge, Va | N. & W. R. R | 1,238 |
| Blue Ridge Summit, Md | W. M. R. R | 1,373 |
| Blue Rapids, Kans | Mo. Pac. Ry | 1,120 |
| Blue Spring, Ariz | Wheeler | 7,700 |
| Blue Spring, Utah | Wheeler | 7,131 |
| Blue Springs, Mo | C. & A. R. R | 961 |
| Blue Springs, Nebr | U. P. R. R | 1,211 |
| Bluestone Junction, Va | N. & W. R. R | 2,318 |
| Blue Sulphur Springs, W. Va | C. & O. R. R | 1,596 |
| Blue Water, N. Mex | A. & P. R. R | 6,611 |
| Blue Water Spring, N. Mex | Wheeler | 6,778 |
| Bluff City, Ill | St. L., V. & T. H. R. R | 502 |
| Bluff Hall, Ill | C., B. & Q. R. R | 477 |
| Bluff Mount, Blue Ridge, Va | U. S. G. S | 3,350 |
| Bluff Point, Cal | U. S. C. & G. S | 177 |
| Bluff Springs, Fla | L. & N. R. R | 81 |
| Bluff Springs, Ill | O. & M. R. R | 508 |
| Bluffton, Ind | T., St. L. & K. C. R. R | 822 |
| Bluffton, Minn | N. P. R. R | 1,323 |
| Bluffton, Ohio | L. E. & W. R. R | 825 |
| Bluford, Ill | L., E. & St. L. R. R | 548 |
| Blum, Tex | G., C. & S. F. R. R | 502 |
| Blunt, S. Dak | C. & N. W. R. R | 1,621 |
| Blythewood, S. C | R. & D. R. R | 505 |
| Boadleys, Ind | L., E. & St. L. R. R | 494 |
| Boardman, Wis | C., St. P., M. & O. R. R | 949 |
| Boca, Cal | S. P. Co | 5,531 |
| Bodan, Tex | St. L., A. & T. R. R | 341 |
| Bode, Iowa | B., C. R. & N. R. R | 1,150 |
| Bodeau, La | C., N. O. & T. P. R. R | 200 |
| Bodega Head, Cal | U. S. C. & G. S | 241 |
| Bodie, Cal | | 8,335–8,722 |
| Boehmer, Ind | T., St. L. & K. C. R. R | 857 |
| Boeuf, La | M. L. & T. R. R | 2 |

| Station. | Authority. | Elevation. |
|---|---|---|
| Mo | C., B. & K. C. R. R | 846 |
| ke, N. Y | Geol. Survey of N. Y | 1,755 |
| ff, Alaska | U. S. C. & G. S | 844 |
| N. J | N. Y., S. & W. R. R | 9 |
| Kans | U. P. R. R | 2,140 |
| Chitto, Miss | I. C. R. R | 386 |
| Mount, Cal | U. S. G. S | 4,622 |
| a, Fla | L. & N. R. R | 7 |
| lle, N. Y | U. & D. R. R | 604 |
| Sioux, Minn | N. P. R. R | 946 |
| ty, Signal Station, Idaho | U. S. Signal Office | 2,768 |
| reek Station, Wash | N. P. R. R | 685 |
| r, Mo | K. C., St. J. & C. B. R. R | 929 |
| Miss | V. & M. R. R | 373 |
| Ala | C., N. O. & T. P. R. R | 119 |
| Kans | A., T. & S. F. R. R | 910 |
| Ala | N., C. & St. L. R. R | 646 |
| Ind | C., W. & M. R. R | 765 |
| Mo | St. L. & S. F. R. R | 1,064 |
| Ohio | Wh. & L. E. R. R | 933 |
| Pa | P. R. R | 1,033 |
| Tenn | I. C. R. R | 445 |
| Junction, Pa | P. R. R | 1,033 |
| unction, Wash | O. Ry. & N. Co | 1,165 |
| Ala | L. & N. R. R | 308 |
| al | S. P. Co | 177 |
| Conn | N. Y. & N. E. R. R | 376 |
| Ga | W. & A. R. R | 850 |
| Ill | C., St. P. & K. C. R. R | 819 |
| Kans | A., T. & S. F. R. R | 818 |
| Miss | V. & M. R. R | 210 |
| Vt | Cent. Vt. R. R | 345 |
| lle, Vt | M. & W. R. R | 624 |
| n, Pa | P., W. & B. R. R | 60 |
| na, Tenn | N., C. & St. L. R. R | 840 |
| Ark | St. L., I. M. & S. R. R | 235 |
| Iowa | C., M. & St. P. R. R | 1,309 |
| , N. & T. Junction, Tenn | N., C. & St. L. R. R | 862 |
| nd. Ter | M., K. & T. R. R | 669 |
| lount, N. H | Appalachian Mountain Club | 4,709 |
| Tenn | L. & N. R. R | 316 |
| Hill, Mich | G. R. & I. R. R | 1,372 |
| lle, Mass | B. & A. R. R | 350 |
| nt, Iowa | C., St. P. & K. C. R. R | 963 |
| , Ill | K. & S. R. R | 625 |
| p, Ill | P., D. & E. R. R | 546 |
| , Tex | T. & P. R. R | 590 |
| Fla | L. & N. R. R | 111 |
| S. Dak | C., M. & St. P. R. R | 1,338 |
| Colo | D. & R. G. R. R | 8,024 |
| Mont | N. P. R. R | 3,566 |
| Tex | M., K. & T. R. R | 937 |
| Point, Cal | U. S. C. & G. S | 283 |
| s, S. C | N. E. R. R | 58 |
| Kans | A., T. & S. F. R. R | 786 |
| Mont | N. P. R. R | 3,297 |
| lle, Oregon | N. P. R. R | 60 |
| lle, Mount, Nev | King | 11,200 |
| d. Mount, Nev | King | 11,321 |
| , Va | N. & W. R. R | 982 |
| Ill | W. R. R | 786 |
| Colo | A., T. & S. F. R. R | 4,460 |
| Iowa | C. & N. W. R. R | 1,143 |
| rove, Ind | C. & A. R. R | 718 |
| lle, Mo., Missouri River: | | |
| reme low water, 1874 | Mo. Riv. Com | 565 |
| reme high water, 1881 | Mo. Riv. Com | 588 |

| Station. | Authority. | Elevation. |
|---|---|---|
| Booneville, Oregon | N. P. R. R | 69 |
| Boonton, N. J | D., L. & W. R. R | 413 |
| Boonton Branch Junction, N. J | D., L. & W. R. R | 40 |
| Boonton Creek Junction, N. J | D., L. & W. R. R | 354 |
| Boonville, Ind | L., E. & St. L. R. R | 442 |
| Boonville, Iowa | C., R. I. & P. R. R | 954 |
| Boonville, Miss | M. & O. R. R | 513 |
| Boonville, Mo | Mo. Pac. R. R | 603 |
| Boonville, N. Y | R., W. & O. R. R | 1,131 |
| Do (canal surface), N. Y | Resurvey of canals | 1,129 |
| Booth, Ill | K. & S. R. R | 580 |
| Booth, Ky | L. & N. R. R | 425 |
| Booth, Va | N. & W. R. R | 2,330 |
| Boothwyn, Del | B. & O. R. R | 98 |
| Boots Spur, N. H | Appalachian Club | 5,595 |
| Boracho, Tex | T. & P. R. R | 4,464 |
| Bordeaux, Nebr | F., E. & Mo. Vy. R. R | 3,899 |
| Bordeaux, Wyo | U. P. Ry | 4,895 |
| Borden, Cal | S. P. Co | 273 |
| Borden, Tex | S. P. Co | 301 |
| Border, Idaho | U. P. R. R | 6,082 |
| Boreas Mountain, N. Y | Geol. survey of N. Y | 3,723 |
| Borie, Pa | P. R. R | 39 |
| Borst, Colo | D. & R. G. R. R | 6,796 |
| Borup, Minn | St. P., M. & M. Ry | 911 |
| Bosburg, Pa | L. V. R. R | 617 |
| Bosque, Ariz | S. P. Co | 1,080 |
| Boston, Ga | S., F. & W. R. R | 191 |
| Boston, Ind | L., E. & St. L. R. R | 744 |
| Boston, Ky | L. & N. R. R | 431 |
| Boston, Mass., sidewalk in front of station of B. & A. R. R. | | 12 |
| Do sidewalk in front of station of O. C. R. R. | | 12 |
| Do sidewalk in front of station of B. & P. R. R. | | 12 |
| Do sidewalk in front of station of B. & L. R. R. | | 11 |
| Do sidewalk in front of station of Eastern (B. & M.) R. R. | | 11 |
| Do sidewalk in front of station of F. R. R. | | 11 |
| Do sidewalk in front of station of B. & M. (Haymarket) R. R. | | 13 |
| Do sidewalk in front of station N. Y. & N. E. R. R. | | 13 |
| Boston, Ohio | V. Ry | 668 |
| Boston, Va | R. & D. R. R | 382 |
| Boston Corner, N. Y | H. & C. W. R. R | 738 |
| Boston Junction, Mich | D., S. S. & A. Ry | 1,592 |
| Boston Peak, Cal | Wheeler | 6,519 |
| Bostwick, Fla | J., T. & K. W. R. R | 44 |
| Bostwick, Nebr | B. & M. R. R. R | 1,608 |
| Boswell, Ind | L., E. & W. R. R | 756 |
| Boswell, Va | R. & A. R. R | 213 |
| Bosworth, Mo | C., S. F. & C. R. R | 740 |
| Boteler's Ranch, Mont | Hayden | 4,895 |
| Bottineau, N. Dak | St. P., M. & M. Ry | 1,638 |
| Botzum, Ohio | V. Ry | 749 |
| Bouchon, N. Y | N. Y., L. E. & W. R. R | 852 |
| Boulder, Colo | U. P. R. R | 5,350 |
| Boulder City, Mont | N. P. R. R | 4,920 |
| Boulder Pass, Colo | Hayden | 11,670 |
| Boulder Peak, Colo | Wheeler | 12,417 |
| Bouldyr, Peak of, Alaska | U. S. C. & G. S | 1,145 |

| Station. | Authority. | Elevation. |
|---|---|---|
| Boulogne, Fla | S., F. & W. R. R | 67 |
| Boulton, Va | R., F. & P. R. R | 199 |
| Boundary Peak, Colo | Hayden | 12,840 |
| Bound Brook, N. J | L. V. R. R | 34 |
| Bourbon, Mo | St. L. & S. F. R. R | 947 |
| Bourne Hill, Sandwich, Mass | Mass. Trig. Survey | 297 |
| Boutte, La | M., L. & T. R. R | 6 |
| Bovina, Colo | C., K. & N. R. R | 5,372 |
| Bovina, Miss | V. & M. R. R | 340 |
| Bovine, Utah | S. P. Co | 4,347 |
| Bowben, Mass | F. R. R | 550 |
| Bowdle, S. Dak | C., M. & St. P. R. R | 1,995 |
| Bowdoin, Mont | St. P., M. & M. Ry | 2,209 |
| Bowdoinham, Me | Me. Cent. R. R | 10 |
| Bowen, Mich | M. C. R. R | 732 |
| Bowen Falls, Mich | G. R. & I. R. R | 710 |
| Bowen Hill, R. I | U. S. G. S | 605 |
| Bowenton, N. J | C. R. R. of N. J | 79 |
| Bower Cave, Cal | Wheeler | 2,360 |
| Bowers, Ind | T. H. & I. R. R | 819 |
| Bowers, Pa | P. & R. R. R | 454 |
| Bowers, Tex | M., K. & T. R. R | 263 |
| Bowers Hill, Va | S. & R. R. R | 16 |
| Bowerston, Ohio | Wh. & L. E. R. R | 920 |
| Bowersville, Ga | R. & D. R. R | 934 |
| Bowersville, West, Ga | R. & D. R. R | 916 |
| Bowes, Fla | L. & N. R. R | 119 |
| Bowesmont, N. Dak | N. P. R. R | 791 |
| Bowie, Ariz | S. P. Co | 3,759 |
| Bowie, Md | B. & P. R. R | 152 |
| Bowie, Md., junction with main line | B. & P. R. R | 148 |
| Bowie, Tex | D., T. & Ft. W. R. R | 1,128 |
| Bowie, Camp, Ariz | Wheeler | 4,872 |
| Bowlder, Lake, Minn | U. S. E. C | 1,619 |
| Bowlen Pyramid, N. C | Guyot | 6,348 |
| Bowlersville, N. Y | N. Y., P. & O. R. R | 965 |
| Bowling Green, Ky | L. & N. R. R | 468 |
| Bowling Green, Mo | C. & A. R. R | 898 |
| Bowl Valley, Utah | Powell | 7,600 or 7,700 |
| Bowman, Ga | R. & D. R. R | 796 |
| Bowman, Mount, Cal | U. S. G. S | 7,429 |
| Bowman, Pa | L. V. R. R | 337 |
| Bowmansville, N. Y | W. S. R. R | 701 |
| Bowmansville, Pa | C. R. R. of N. J | 435 |
| Bow String, Lake, Minn | Mississippi River Com | 1,321 |
| Box, Tenn | N. C. & St. L. R. R | 380 |
| Box Elder, Mont | St. P., M. & M. Ry | 2,669 |
| Box Elder Peak, Utah | Wheeler | 9,542 |
| Boyce, La | T. & P. R. R | 95 |
| Boyce, Tenn | C., N. O. & T. P. R. R | 681 |
| Boyceville, Va | S. V. R. R | 575 |
| Boyd, Iowa | C., St. P. & K. C. R. R | 1,128 |
| Boyd, Kans | Mo. Pac. Ry | 1,832 |
| Boyd, Minn | M. & St. L. R. R | 1,050 |
| Boyden, Iowa | C., M. & St. P. R. R | 1,423 |
| Boyer, Iowa | C., B. & K. C. R. R | 598 |
| Boyer Bluff geodetic station, Wis | U. S. Lake Survey | 712 |
| Boyertown, Pa | P. & R. R. R | 389 |
| Boykin, Va | S. & R. R. R | 42 |
| Boyle, Ala | L. & N. R. R | 524 |
| Boyle, Kans | U. P. R. R | 1,149 |
| Boyleston, Ind | L. E. & W. R. R | 903 |
| Boyleston, Ill | L., E. & St. L. R. R | 461 |
| Boylston, Mass | O. C. R. R | 31 |
| Boylston, Wis | St. P., M. & M. Ry | 687 |

| Station. | Authority. | Elevation. |
|---|---|---|
| Boy Mountain, near Jefferson, N. H | Appalachian Club | 2,278 |
| Boynton, N. Dak | M. & P. Ry | 1,497 |
| Boynton, Mo | C., B. & K. C. R. R | 876 |
| Bozeman, Mont | N. P. R. R | 4,754 |
| Braceville, Ill | C. & A. R. R | 600 |
| Braceville, Ohio | N. Y., P. & O. R. R | 967 |
| Brachman, Ohio | C., G. & P. R. R | 705 |
| Bracht, Ky | C., N. O. & T. P. R. R | 921 |
| Brackettville, Tex., signal station | U. S. Signal Office | 1,137 |
| Braddocks, Colo | U. P. R. R | 9,185 |
| Braddocks, Pa | P. R. R | 825 |
| Braden, Tenn | L. & N. R. R | 309 |
| Bradensville, Pa | P. R. R | 1,086 |
| Bradford, Ark | St. L., I., M. & S. R. R | 247 |
| Bradford, Ill | C., B. & Q. R. R | 798 |
| Do | O. & M. R. R | 581 |
| Bradford, Mass | B. & M. R. R | 39 |
| Bradford, N. H | B. & M. R. R | 679 |
| Bradford, N. Y | N. Y., L. E. & W. R. R | 1,404 |
| Bradford, Pa | N. Y., L. E. & W. R. R | 1,444 |
| Bradford, Tenn | I. C. R. R | 363 |
| Bradford Station, Vt | B. & M. R. R | 410 |
| Bradford Junction, Colo | Parry | 8,009 |
| Bradgate, Iowa | C. & N. W. R. R | 1,127 |
| Bradley, Ark | St. L., A. & T. R. R | 264 |
| Bradley, Cal | S. P. Co | 539 |
| Bradley, Mich | M., St. P. & S. Ste. M. Ry | 1,473 |
| Do | G. R. & I. R. R | 780 |
| Bradley, Wis | M., St. P. & S. Ste. M. Ry | 1,473 |
| Bradley, Pa | P. R. R | 2,118 |
| Bradley, S. Dak | C., M. & St. P. R. R | 1,706 |
| Bradley Peak, Wyo | Hayden | 9,500 |
| Bradshaw, Md | B. & O. R. R | 38 |
| Bradshaw, Nebr | B. & M. R. R. R | 1,726 |
| Bradshaw, Tex | St. L., A. & T. R. R | 490 |
| Bradway, N. J | C. R. R. of N. J | 68 |
| Brady Bend Station, Pa | A. V. R. R | 857 |
| Brady Island, Nebr | U. P. R. R | 2,628 |
| Braganza, Ga | S., F. & W. R. R | 141 |
| Braggville, Mass | B. & A. R. R | 253 |
| Brainard, Iowa | B., C. R. & N. R. R | 919 |
| Brainard, Nebr | U. P. R. R | 1,700 |
| Brainard, N. Y | L. S. R. R | 607 |
| Brainerd, Kans | Mo. Pac. Ry | 1,373 |
| Brainerd, Minn., station | N. P. R. R | 1,209 |
| Do junction with N. P. R. R. | N. P. R. R | 1,207 |
| Braintree, Vt | Cent. Vt. R. R | 784 |
| Brainwood, Iowa | B., C. R. & N. R. R | 929 |
| Brallier, Pa | H. & B. T. R. R | 1,108 |
| Bramhall, S. Dak | C. & N. W. R. R | 1,819 |
| Brampton, N. Dak | C., M. & St. P. R. R | 1,201 |
| Bramwell, Va | N. & W. R. R | 2,247 |
| Branch, N. Y | D. & H. C. Co | 983 |
| Branch, Pa | L. S. & M. S. R. R | 1,199 |
| Branch Hill, Ohio | P., C. & St. L. R. R | 590 |
| Branchport, N. J | N. Y. & L. B. R. R | 9 |
| Branchville, Conn | Housatonic R. R | 347 |
| Branchville Junction, N. J., crossing Sussex R. R. at grade. | N. Y., S. & W. R. R | 555 |
| Branchville, S. C | S. C. R. R | 141 |
| Branchville, Va | S. & R. R. R | 44 |
| Brand, Va | C. & O. R. R | 1,350 |
| Brandon, Ala | C., N. O. & T. P. R. R | 992 |
| Brandon, Colo | Mo. Pac. Ry | 3,922 |
| Brandon, Minn | St. P., M. & M. Ry | 1,388 |
| Brandon, Miss | V. & M. R. R | 397 |

| Station. | Authority. | Elevation. |
|---|---|---|
| , S. Dak | C., St. P., M. & O. R. R | 1,319 |
| , Tex | St. L., A. & T. R. R | 628 |
| , Vt | Cent. Vt. R. R | 353 |
| , Mount, Ala | U. S. G. S | 1,607 |
| Station, Pa | A. V. R. R | 961 |
| ville, Pa | P. & R. R. R | 1,285 |
| S. Dak | B., C. R. & N. R. R | 1,856 |
| , Pa | N. Y., L. E. & W. R. R | 1,047 |
| d, Conn | N. Y., N. H. & H. R. R | 14 |
| Va | R. & D. R. R | 359 |
| wine, Md | B. & P. R. R | 233 |
| wine, Pa | W. & N. R. R | 556 |
| wine Summit, Pa | P., W. & B. R. R | 273 |
| l, Ga | E. T., V. & G. R. R | 1,068 |
| oro, Vt | Cent. Vt. R. R | 228 |
| , Mass | B. & M. R. R | 93 |
| , Ohio | C., H. V. & T. R. R | 693 |
| ll, Whitefield, N. H | Appalachian Club | 1,637 |
| ll, N. J | P. & R. R. R | 365 |
| Peak, Colo | Hayden | 11,274 |
| Tex | G., C. & S. F. R. R | 70 |
| Tex | T. & P. R. R | 811 |
| nd | C. & E. I. R. R | 643 |
| ck Hill, Mass | U. S. G. S | 1,364 |
| ds, Md | B. & O. R. R | 473 |
| Pass, Cal | Goddard | 10,150 |
| ridge, Colo | U. P. R. R | 9,536 |
| ridge, Minn | N. P. R. R | 962 |
| Signal Station, Minn | U. S. Signal Office | 968 |
| ridge, Mo | H. & St. J. R. R | 928 |
| ridge Mount, Cal | Wheeler | 5,693 |
| ridge Mount, Cal | Wheeler | 7,418 |
| ridge Pass, Colo | Wheeler | 11,503 |
| ille, Ohio | V. Ry | 628 |
| Iowa | C. & N. W. R. R | 1,369 |
| Ill | T., P. & W. R. R | 502 |
| Oregon | O. & C. R. R | 535 |
| rt, N. Y | E., C. & N. R. R | 1,105 |
| g Mine, Minn | D. & I. R. R. R | 1,424 |
| d, Tex | H. & T. C. R. R | 467 |
| , Ala | U. S. G. S | 626 |
| , Ga | G. P. Ry | 1,412 |
| , Ill | C., R. I. & P. R. R | 900 |
| , Ind | B. & O. R. R | 820 |
| , Ohio | T. & O. C. R. R | 789 |
| Bluff, Va | R. & A. R. R | 232 |
| d, Del | P., W. & B. R. R | 45 |
| n, Kans | C., K. & N. R. R | 2,197 |
| n, Tex | H. & T. C. R. R | 350 |
| , Kans | B. & M. R. R. R | 983 |
| ra, N. Y | L. I. R. R | 83 |
| ood, Ark | St. L. & S. F. R. R | 1,483 |
| ood, Cal | S. P. Co | 80 |
| ood, Tenn | L. & N. R. R | 700 |
| lle, Ind | L., E. & St. L. R. R | 563 |
| r, Mo | St. L., K. & N. W. R. R | 442 |
| Village, Me | Me. Cent. R. R | 24 |
| Me | Me. Cent. R. R | 34 |
| Kans | A., T. & S. F. R. R | 1,258 |
| Mount, Cal | Whitney | 13,886 |
| ton, N. Y | R., W. & O. R. R | 385 |
| y, Cal | Wheeler | 2,838 |
| r, Ill | C., B. & Q. R. R | 466 |
| r, Kans | C., K. & N. R. R | 3,415 |
| r, Minn | C., St. P., M. & O. R. R | 1,488 |

| Station. | Authority. | Elevation. |
|---|---|---|
| Brewster, N. Y | N. Y. C. & H. R. R. R. R | 414 |
| Brewton, Ala | L. & N. R. R | 85 |
| Briar Creek, Pa | D., L. & W. R. R | 502 |
| Brians Head, Utah | Powell | 11,260 |
| Briar Hill, Ill | C., M. & St. P. R. R. | 979 |
| Brice, Ga | E. T., V. & G. R. R | 853 |
| Brice, Ind | L. E. & W. R. R | 923 |
| Brice, Mich | D., S. S. & A. Ry | 767 |
| Briceton, Ohio | N. Y., C. & St. L. R. R | 743 |
| Bridal Veil, Oregon | N. P. R. R | 46 |
| Bridesburg, Pa | P. R. R | 31 |
| Bridge Fork, Ky | C., N. O. & T. P. R. R | 1,305 |
| Bridgeport, Ala | N., C. & St. L. R. R | 660 |
| Bridgeport, Cal | Wheeler | 1,357 |
| Bridgeport P. O., Cal | Wheeler | 6,423 |
| Bridgeport, Colo | D. & R. G. R. R | 4,740 |
| Bridgeport, Conn | N. Y., N. H. & H. R. R | 9 |
| Do bridge near R. R. depot | U. S. C. & G. S | 7 |
| Bridgeport, Ind | St. L., V. & T. H. R. R. | 748 |
| Bridgeport, Kans | Mo. Pac. Ry | 1,305 |
| Bridgeport, Mich | F. & P. M. R. R | 611 |
| Bridgeport, Ohio | C., L. & W. R. R | 658 |
| Bridgeport, Pa | P. R. R | 691 |
| Bridgeport, Pa | C. & P. R. R | 659 |
| Bridgeport, Pa | P. R. R | 1,190 |
| Bridgeport, Pa | P. & R. R. R | 76 |
| Bridgeport, Pa | P. R. R | 930 |
| Bridgeport, Pa | N. C. R. R | 343 |
| Bridger, Wyo | U. P. R. R | 6,638 |
| Bridger, Fort, Wyo | | 6,753 |
| Bridger Peak, Mont | U. S G. S | 9,106 |
| Bridges, Nev | Nev. Cent. R. R | 4,911 |
| Bridgeton, N. J | W. J. R. R | 51 |
| Do | C. R. R. of N. J | 18 |
| Bridgeton, Pa | Peach Bottom R. R | 305 |
| Bridgeville, Del | P., W. & B. R. R | 50 |
| Bridgeville, Pa | P., C. & St. L. R. R | 822 |
| Bridgewater, N. Y., Unadilla River bridge | D., L. & W. R. R | 778 |
| Bridgewater, N. C | R. & D. R. R | 1,108 |
| Bridgewater, S. Dak | C., M. & St. P. R. R | 1,420 |
| Brielle, N. J | N. Y. & L. B. R. R | 4 |
| Brierfield, Ala | E. T., V. & G. Ry | 414 |
| Brier Hill, N. Y | R., W. & O. R. R | 276 |
| Brier Hill, Ohio | P., F. W. & C. R. R | 852 |
| Brier Patch Mountain, W. Va | U. S. G. S | 4,480 |
| Briggs, Tenn | N. C. & St. L. R. R | 672 |
| Briggsdale, Ohio | C. & C. M. R. R | 765 |
| Brigham, Utah | U. P. R. R | 4,315 |
| Brighton, Cal. (crossing C. P. R. R.) | S. P. Co | 42 |
| Brighton, Cal. (crossing Sacramento Valley R. R.) | S. P. Co | 54 |
| Brighton, Colo | U. P. R. R | 4,980 |
| Brighton, Ill | C. & A. R. R | 633 |
| Brighton, Iowa | C., R. I. & P. R. R | 756 |
| Brighton, Mass | B. & A. R. R | 24 |
| Brighton, Mich | D., L. & N. R. R | 928 |
| Brighton, Ohio | Wh. & L. E. R. R | 949 |
| Brighton, Ohio | C., C. C. & I. R. R | 500 |
| Brighton, Tenn | N. C. & St. L. R. R | 905 |
| Brights, Minn | C., M. & St. P. Ry | 867 |
| Brightwood, Ind | C., C. C. & I. R. R | 791 |
| Brightwood, Mass | Conn. Riv. R. R | 62 |
| Brilliant Station, Pa | A. V. R. R | 747 |
| Brillion, Wis | M., L. S. & W. R. R | 823 |
| Brimfield, Ill | C., B. & Q. R. R | 723 |
| Brimfield, Ind | L. S. & M. S. R. R | 944 |

| Station. | Authority. | Elevation. |
|---|---|---|
| hoff, N. Y | N. Y. & N. E. R. R | 226 |
| st, Ind | T. H. & I. R. R | 729 |
| Ark | St. L., A. & T. R. R | 220 |
| s, N. C | W., C. & A. R. R | 49 |
| Ohio | P., C. & St. L. R. R | 1,124 |
| lont | N. P. R. R | 4,682 |
| a | R. & D. R. R | 190 |
| al | A. & P. R. R | 705 |
| onn | N. Y. & N. E. R. R | 335 |
| l | C., B. & Q. R. R | 648 |
| d | L. S. & M. S. R. R | 785 |
| ans | M., K. & T. R. R | 1,072 |
| ich | D., B. C. & A. R. R | 604 |
| hio | B. & O. R. R | 954 |
| a | P. R. R | 21 |
| I | O. C. R. R | 17 |
| Dak | C., M. & St. P. Ry | 1,775 |
| enn | N. & W. R. R | 1,676 |
| ad, Colo | Hayden | 12,800 |
| le, Ohio | P., F. W. & C. R. R | 927 |
| Ky | L. & N. R. R | 517 |
| a | M. & St. L. R. R | 1,236 |
| nd. Ter | A., T. & S. F. R. R | 1,213 |
| . Dak | C., M. & St. P. Ry | 1,354 |
| . Kans | U. P. Ry | 1,358 |
| Kans | A., T. & S. F. R. R | 1,018 |
| d, Pa | Mt. Pleasant Branch B. & O. R. R. | 873 |
| d, S. Dak | C. & N. W. R. R | 1,308 |
| d, R. I | U. S. G. S | 226 |
| d, S. Dak | C. & N. W. R. R | 1,300 |
| , N. J | D., L. & W. R. R | 377 |
| , N. Y | N. Y., P. & O. R. R | 1,031 |
| , Va | B. & O. R. R | 1,038 |
| , Ill | C. & A. R. R | 610 |
| a | L. & N. R. R | 564 |
| br | Mo. Pac. Ry | 957 |
| , N. Y | N. Y. C. & H. R. R. R | 546 |
| , Geodetic Station, N. Y | U. S. Lake Survey | 731 |
| e, Pa | P. & R. R. R | 778 |
| Center, Mich | P. H. & N. W. R. R | 797 |
| Mont | St. P., M. & M. Ry | 1,945 |
| ll | T., St. L. & K. C. R. R | 661 |
| N. Y | L. S. & M. S. R. R | 668 |
| Ky | L. & N. R. R | 903 |
| Bridge, N. Y | U. & D. R. R | 504 |
| Pa | C. R. R. of N. J | 313 |
| le, Pa | Peach Bottom R. R | 478 |
| ll | L. E. & W. R. R | 855 |
| w, Nebr | B. & M. R. R. R | 2,488 |
| , Ala | G. P. Ry | 745 |
| al | Wheeler | 5,310 |
| Fla | S. F. & W. R. R | 24 |
| Kans | Mo. Pac. Ry | 1,071 |
| Mich | L. S. & M. S. R. R | 926 |
| Geodetic Station, Mich | U. S. Lake Survey | 998 |
| s | R., F. & P. R. R | 66 |
| , Conn | Housatonic R. R | 338 |
| , Ga | B. & W. R. R | 303 |
| , Mass | B. & A. R. R | 606 |
| , Mo | H. & St. J. R. R | 759 |
| u, Miss | I. C. R. R | 490 |
| . S. Dak | C. & N. W. R. R | 1,636 |
| , Ark | St. L., A. & T. R. R | 297 |
| , N. Dak | St. P., M. & M. Ry | 1,304 |
| , Ariz | A., T. & S. F. R. R | 4,085 |

| Station. | Authority. | Elevation. |
|---|---|---|
| Brookline, Mass | B. & A. R. R | 37 |
| Do | N. Y. & N. E. R. R | 11 |
| Brookline, Mo | St. L. & S. F. R. R | 1,24 |
| Brooklyn, Ill | C., B. & Q. R. R | 96 |
| Brooklyn, Ill | L. & N. R. R | 39 |
| Brooklyn, Ind | I. & V. R. R | 65 |
| Brooklyn, Iowa | C., R. I. & P. R. R | 85 |
| Brooklyn, Ohio | V. Ry | 58 |
| Brooklyn, Pa | P. R. R | 33 |
| Brooklyn, Wis | C. & N. W. R. R | 97 |
| Brooks, Iowa | C., B. & Q. R. R | 1,09 |
| Brooks, Kans | St. L. & S. F. R. R | 88 |
| Brooks, Ky | L. & N. R. R | 49 |
| Brooks, Me | Me. Cent. R. R | 37 |
| Brooks, Mass | F. R. R | 79 |
| Brooks, Oregon | O. & C. R. R | 21 |
| Brooks Mill, Mo | L. R. V. & A. R. R | 28 |
| Brookside, N. Mex | A., T. & S. F. R. R | 5,21 |
| Brookston, Tex | T. & P. R. R | 60 |
| Brooksville, Ala | U. S. G. S | 79 |
| Brooksville, Fla | S. F. R. R | 22 |
| Brooksville, Miss | M. & O. R. R | 27 |
| Brooksville, Vt | Cent. Vt. R. R | 30 |
| Brookville, Kans | U. P. R. R | 1,35 |
| Brookville, Ohio | P., C. & St. L. R. R | 1,03 |
| Brookville, Pa | A. V. R. R | 1,23 |
| Brookville, Va., tunnel | C. & O. R. R | 1,18 |
| Brook Tunnel, Pa | B. & O. R. R | 1,55 |
| Broome Centre, N. Y., hotel | Appalachian Club | 1,97 |
| Brooten, Minn | M. & P. R. R | 1,31 |
| Bross, Mount, Colo | Hayden | 9,40 |
| Brother Plott, N. C | Guyot | 6,24 |
| Broughton, Ill | L. & N. R. R | 35 |
| Broughton, Kans | U. P. R. R | 1,18 |
| Broughton, Ohio | N. Y., C. & St. L. R. R | 72 |
| Broussardville, La | M., L. & T. R. R | 4 |
| Browerville, Minn | St. P., M. & M. Ry | 1,29 |
| Brown, Ga | Cent. R. R. of Ga | 37 |
| Brown, Nev | S. P. Co | 3,92 |
| Brown, Pa | B. & O. R. R | 75 |
| Brown, Camp, Wyo | Jones | 5,49 |
| Brown Cañon, Colo | D. & R. G. R. R | 7,30 |
| Brown City, Mich | P. H. & N. W. R. R | 83 |
| Brown Deer, Wis | M. & N. R. R | 66 |
| Brownell, Kans | Mo. Pac. Ry | 2,41 |
| Brownells, Mich | M. C. R. R | 93 |
| Brownfield Station, Me | B. & M. R. R | 39 |
| Brown, Fort, Tex | Mexican Boundary Survey | 16 |
| Brownhelm, Ohio | L. S. & M. S. R. R | 63 |
| Brown Hill, Weston, Mass | Chamberlain | 36 |
| Browning, Mo | C., B. & K. C. R. R | 75 |
| Brown Knob Peak, Nev | Wheeler | 6,20 |
| Brown Loaf Hill, Mass | U. S. G. S | 44 |
| Brown Marsh, N. C | Car. Cent. R. R | 10 |
| Browns, Ill. (L. E. & St. L. Ry) | P., D. & E. R. R | 47 |
| Browns, N. C | R. & G. R. R | 35 |
| Browns, Ohio | P., C. & St. L. R. R | 1,06 |
| Browns, Pa | C. & P. R. R | 68 |
| Browns, Tex | G., S. & St. L. R. R | 28 |
| Browns, Va | R. & A. R. R | 29 |
| Browns Cut, Ala | C., N. O. & T. P. R. R | 24 |
| Browns Flat, Cal | Wheeler | 1,96 |
| Browns Station, N. Y | U. & D. R. R | 53 |
| Browns Summit, N. C | R. & D. R. R | 80 |
| Brownsboro, Ala | E. T., V. & G. R. R | 63 |
| Brownsboro, Tex | St. L., A. & T. R. R | 39 |

| Station. | Authority. | Elevation. |
|---|---|---|
| urgh, Ind | O., I. & W. R. R | 891 |
| ale, Minn | C., M. & St. P. Ry | 1,275 |
| ille, Ind | C., H. & D. R. R | 787 |
| ille, Md | B. & O. R. R | 535 |
| ille, Minn., Mississippi River, low water. | Mississippi River Com | 622 |
| Mississippi River, high water. | Mississippi River Com | 638 |
| | C., M. & St. P. Ry | 641 |
| ille, Mo | Mo. Pac. Ry | 675 |
| ille, Nebr., Missouri River, extreme low water, 1882. | Missouri River Com | 875 |
| Missouri River, extreme high water, 1881. | Missouri River Com | 895 |
| ille, Tenn | L. & N. R. R | 335 |
| ille, Tex., signal station | U. S. Signal Office | 43 |
| ille Depot, Tex | R. G. R. R | 33 |
| n, Minn | C., M. & St. P. Ry | 1,024 |
| lle, Colo | U. P. R. R | 9,158 |
| lle, Nebr | B. & M. R. R. R | 904 |
| lle, N. Y | R., W. & O. R. R | 327 |
| ood, Tex | G., C. & S. F. R. R | 1,342 |
| ich | M., St. P. & S. Ste. M. Ry | 1,098 |
| hio | C., L. & W. R. R | 989 |
| | Peach Bottom R. R | 332 |
| Dak | C. & N. W. R. R | 1,659 |
| ex | M., K. & T. R. R | 598 |
| le, Ind | I. & V. R. R | 515 |
| rt, Pa | P. & R. R. R | 425 |
| int, Utah | Powell | 10,150 |
| ountain, Minn | Minnesota State Survey | 2,044 |
| is | N. P. R. R | 990 |
| d, Ky | L. & N. R. R | 1,014 |
| Ohio | L. E. & W. R. R | 672 |
| Nebr | B. & M. R. R. R | 1,594 |
| , S. C | C. R. R. & B. Co. of Ga | 133 |
| k, Ga | E. T., V. & G. R. R | 14 |
| k, Me | Me. Cent. R. R | 64 |
| k, Mo | W. W. Ry | 644 |
| olo | B. & M. R. R. R | 4,239 |
| wa | C., B. & Q. R. R | 1,120 |
| eek, Mo | St. L. & S. F. R. R | 1,304 |
| ill, Sherborn, Mass | Chamberlain | 390 |
| n, Pa | P. R. R | 933 |
| io | O., I & W. R. R | 1,099 |
| , Pa | P. R. R | 922 |
| dich | G. R. & I. R. R | 682 |
| Ohio | L. S. & M. S. R. R | 764 |
| ex | H. & T. C. R. R | 371 |
| Wyo | U. P. R. R | 6,197 |
| lle, Pa | Peach Bottom Ry | 241 |
| Ark | St. L., I. Mt. & S. Ry | 213 |
| ll | C., B. & Q. R. R | 609 |
| ud | G. R. & I. R. R | 876 |
| S. Dak | C., M. & St. P. R. R | 1,844 |
| Tenn | N. C. & St. L. R. R | 684 |
| Terry, Cal | Wheeler | 380 |
| wr. Pa | P. R. R | 412 |
| n, Mich | M. C. R. R | 731 |
| n, N. Dak | N. P. R. R | 1,548 |
| n, Pa | P. R. R | 672 |
| n. Tenn | N., C. & St. L. R. R | 700 |
| n, Va | R. & A. R. R | 846 |
| on, Pa | P. R. R | 1,059 |
| Ohio, Snow Fork Junction | C., H. V. & T. R. R | 687 |
| ina, Miss | M. & O. R. R | 150 |

| | |
|---|---|
| ıck Horn Spring, Utah | Powell |
| ıckland, Conn | N. Y. & N. E. R |
| ıckland, Mass | F. R. R |
| ıckland, Ohio | L. E. & W. R. |
| ıckley, Mo | St. L. & S. F. R |
| ıckley, Wash | N. P. R. R |
| ıckley, Mount, N. C | Guyot |
| ıcklin, Kans | C., K. & N. R. |
| ıcklin, Mo | C., S. F. & C. |
| ıck Lock, Pa | P. R. R |
| ıck Mountain, Colo | King |
| ıck Mountain, Pa | P. & R. R. R |
| ıck Mountain, Va | U. S. G. S |
| ıckner, Ark | St. L., A. & T. |
| ıckner, Va | C. & O. R. R |
| ıckskin, Ohio | C., W. & B. R. |
| Do | C., W. & B. R. |
| ıckskin Mountain, Colo | Hayden |
| ıcksport Center, Me | Me. Cent. R. R |
| ıcksport, Me | Me. Cent. R. R |
| ıckton, Va | R. & D. R. R |
| ıcktooth, N. Y | N. Y., P. & O. |
| ıcyrus, Ohio | P., F. W. & C. |
| ıda, Ill | C., B. & Q. R. |
| ıda, Nebr | U. P. Ry |
| ıda, Tex | I. & G. N. R. R |
| ıdds Lake, N. J | N. J. G. S |
| ıdge, La | St. L., A. & T. |
| ıell Valley, Nev | Simpson |
| ıena Vista, Cal | Nevada Co. R. |
| ıena Vista, Colo | D. & R. G. R. |
| ıena Vista, Wis | Wis. Cent. R. |
| ıena Vista Peak, Cal | U. S. G. S |
| ıeno Caballo, N. Mex | Wheeler |
| ıffalo, Colo | U. P. R. R |
| ıffalo, Iowa | C., R. I. & P. |
| ıffalo, Minn | M. & P. R. R. |
| ıffalo, N. Y | Surface Lake |
| Do ....Exchange St. station | |
| Do ....Erie R. R. station | |
| Do ....Main St. station | |
| Do ....U. S. signal station | |
| Do ....City Hall, ground | |

| Station. | Authority. | Elevation. |
|---|---|---|
| Mountain, Va | U. S. C. & G. S | 3,971 |
| Park, Kans | U. P. R. R | 2,757 |
| Peak, Colo | Hayden | 13,541 |
| timber line on | Hayden | 12,041 |
| Peak, Nev | King | 8,387 |
| Pinnacle, Tenn | U. S. G. S | 3,596 |
| Plains, N. Y., geodetic station | U. S. Lake Survey | 685 |
| Springs, South Park, Colo | Whitney | 8,901 |
| Spring, Nev | Wheeler | 4,076 |
| Station, Cal | Wheeler | 4,378 |
| Station, Pa | W. P. R. R | 766 |
| on, Minn | N. P. R. R | 872 |
| Ga | R. & D. R. R | 1,207 |
| N. Dak | St. P., M. & M. Ry | 1,955 |
| Va | N. & W. R. R | 1,004 |
| Wyo | U. P. R. R | 7,786 |
| Fort, N. Dak.: | | |
| owstone River, low water | Mo. Riv. Com | 1,855 |
| Do high water | Mo. Riv. Com | 1,875 |
| Do signal station, Dak | U. S. Signal Office | 1,876 |
| Tenn | L. & N. R. R | 704 |
| Va | R. & D. R. R | 734 |
| Hill, Quincy, Mass | Chamberlain | 439 |
| Geodetic Station, N. Y | N. Y. State Survey | 833 |
| Pa | P., C. & St. L. R. R | 1,156 |
| , Ga | E. T., V. & G. Ry | 265 |
| , Tex | St. L., A. & T. R. R | 508 |
| ad Mountain, Tex | U. S. G. S | 1,707 |
| ad, N. C | Guyot | 5,935 |
| City, Nev | Wheeler | 6,386 |
| Hills, Pa | W. N. Y. & P. R. R | 1,439 |
| ountain, Mont | N. P. R. R | 2,842 |
| ountain, Va | U. S. C. & G. S | 3,216 |
| Neck, East Providence, R. I | Mass. Trig. Survey | 16 |
| s, Mich | D., B. C. & A. R. R | 612 |
| n, N. C | R. & D. R. R | 731 |
| n Mountain, Nev | Wheeler | 9,040 |
| n Mountain, Va | U. S. C. & G. S | 1,375 |
| hoop Mount, Coast Range, Cal | U. S. G. S | 7,073 |
| ga Mountain, N. Y | Geol. Survey of N. Y | 1,260 |
| s, Va | C. & O. R. R | 329 |
| be, Wis | C. & N. W. Ry | 693 |
| , Geodetic Station, Mich | U. S. Lake Survey | 1,284 |
| Hill Ill | I. & St. L. R. R | 676 |
| Hill, Kans | U. P. R. R | 1,866 |
| Hill, Pa | P. & R. R. R | 437 |
| Hill Monument, Mass. at ground | Chamberlain | 83 |
| window sills | Chamberlain | 284 |
| peak of roof | Chamberlain | 304 |
| Hill Peak, Nev | Wheeler | 11,405 |
| Peak, Nev | Powell | 6,780 |
| , La | T. & P. R. R | 69 |
| sburg, Nev | Wheeler | 4,278 |
| Peak, Yellowstone National Park | Hayden | 8,775 |
| , Pa | P. R. R | 757 |
| k, Cal | S. P. Co | 558 |
| k, Ohio | N. Y., P. & O. R. R | 957 |
| k, S. Dak | C., M. & St. P. R. R | 1,142 |
| S. Dak | St. P., M. & M. Ry | 1,296 |
| rd, Nebr | B. & M. R. R. R | 1,377 |
| Mill, Mich | G. R. & I. R. R | 828 |
| , Kans | A., T. & S. F. R. R | 1,384 |
| , Kans | A., T. & S. F. R. R | 2,113 |
| , Kans | A., T. & S. F. R. R | 1,440 |
| Junction, Ill | C., R. I. & P. R. R | 670 |
| , N. C | W. & W. R. R | 47 |

| Station. | Authority. | Elevation. |
|---|---|---|
| Burgettstown, Pa | P., C. & St. L. R. R | 1,011 |
| Burg Hill, Ohio | N. Y., P. & O. R. R | 1,043 |
| Burgin, Ky | C., N. O. & T. P. R. R | 889 |
| Burgoon, Ohio | L. E. & W. R. R | 707 |
| Burgwin Camp (old), N. Mex | Wheeler | 7,277 |
| Burkes, Va | R. & D. R. R | 258 |
| Burkeville, Va | R. & D. R. R | 520 |
| Burkhardt, Wis | C., St. P., M. & O. R. R | 925 |
| Burkholder, Pa | B. & O. R. R | 1,992 |
| Burkmere, S. Dak | C. & N. W. Ry | 1,748 |
| Burk Garden, Va | U. S. G. S | 3,115 |
| Burler, Mont | N. P. R. R | 4,725 |
| Burleson, Tex | M., K. & T. R. R | 715 |
| Burlingame, Kans | A., T. & S. F. R. R | 1,045 |
| Burlingame, Tex | St. L., A. & T. R. R | 375 |
| Burlington, Colo | C., K. & N. R. R | 4,163 |
| Burlington, Conn | N. Y., N. H. & H. R. R | 264 |
| Burlington Heights, Ill | C., B. & Q. R. R | 756 |
| Burlington, Iowa, Mississippi River, L. W. | Mississippi River Com | 511 |
| Do ..... do .... H. W | Mississippi River Com | 527 |
| Do ..... do .... ex. H. W., 1851 | Mississippi River Com | 531 |
| Do .. union depot | Mississippi River Com | 533 |
| Do .. city datum | Mississippi River Com | 435 |
| Burlington, Kans | M., K. & T. R. R | 1,031 |
| Burlington Junction, Kans | A., T. & S. F. R. R | 932 |
| Burlington, Mich | M. C. R. R | 946 |
| Burlington, Vt | Cent. Vt. R. R | 109 |
| Do ..... Signal Station | U. S. Signal Office | 258 |
| Burnett, Cal | S. P. Co | 197 |
| Burnett, Nebr | F., E. & Mo. Vy. R. R | 1,688 |
| Burnettsville, Ind | W. R. R | 706 |
| Burney Butte, Cal | U. S. G. S | 7,880 |
| Burnham, Colo | D. & R. G. R. R | 5,226 |
| Burnham, Me | Me. Cent. R. R | 157 |
| Burnhams, Conn | N. Y. & N. E. R. R | 58 |
| Burning Well Station, Pa | A. V. R. R | 945 |
| Burns, Kans | A., T. & S. F. R. R | 1,490 |
| Burns, N, Y | N. Y., L. E. & W. R. R | 1,203 |
| Burns, Tenn | N., C. & St. L. R. R | 810 |
| Burnside, Conn | N. Y. & N. E. R. R | 68 |
| Burnside, Ill | T., P. & W. R. R | 649 |
| Burnside, Iowa | M. & St. L. Ry | 1,257 |
| Burnside, N. Y | N. Y., O. & W. Ry | 360 |
| Burnsville, Ala | E. T., V. & G. R. R | 207 |
| Burnsville, Ga | E. T., V. & G. R. R | 462 |
| Burnt Mountain, Ga | U. S. G. S | 3,148 |
| Burnt Bluff, Geodetic Station, Mich | U. S. Lake Survey | 817 |
| Burnt Hill, R. I | U. S. G. S | 424 |
| Burnt Mountain, Catskills, N. Y | Appalachian Club | 3,170 |
| Burnt Mountain, Adirondacks, N. Y | Adirondack Survey | 2,121 |
| Burnt-side Lake, Minn | Minn. State Survey | 1,334 |
| Burress, Nebr | U. P. R. R | 1,641 |
| Burrill Hill, Mass | U. S. G. S | 285 |
| Burro, Tex | I. & G. N. R. R | 525 |
| Burro Peak, Uinta Mountains, Utah | U. S. G. S | 12,834 |
| Burr Oak, Ind | N. Y., C. & St. L. R. R | 792 |
| Burr Oak, Kans | Mo. Pac. Ry | 1,067 |
| Burr Oak, Mich | L. S. & M. S. R. R | 886 |
| Burroughs, Colo | Wheeler | 10,878 |
| Burrows, Mount, Cal | Wheeler | 4,378 |
| Burr Mill, Ohio | B. & O. R. R | 1,266 |
| Burrton, Kans | A., T. & S. F. R. R | 1,173 |
| Burrville, Conn | N. Y., N. H. & H. R. R | 722 |
| Burst Rock, Cal | Wheeler | 9,157 |
| Burt, Iowa | C. & N. W. R. R | 1,4[illegible] |
| Burton, Mo | M., K. & T. R. R | [illegible] |

| Station. | Authority. | Elevation. |
|---|---|---|
| Ohio | B. & O. R. R | 1,310 |
| City, Ohio | Wh. & L. E. R. R | 1,000 |
| S. Dak | C., M. & St. P. R. R | 1,330 |
| Tex | H. & T. C. R. R | 436 |
| , Minn | St. P., M. & M. Ry | 914 |
| , Nebr | B. & M. R. R. R | 2,191 |
| Mo | St. L., K. & N. W. R. R | 463 |
| g, Mo | St. L., I. M. & S. R. R | 411 |
| l, Cal | U. S. C. & G. S | 482 |
| , Fla | F. R. & N. R. R | 75 |
| , Ill., crossing C., B. & Q. R. R | T., P. & W. R. R | 660 |
| , Ill | C., B. & Q. R. R | 657 |
| , S. Dak | B., C. R. & N. R. R | 1,694 |
| Mount, Mass | U. S. G. S | 1,868 |
| , Kans | Mo. Pac. Ry | 1,387 |
| io | T. & O. C. R. R | 902 |
| , Ill | T., St. L. & K. C. R. R | 668 |
| , Kans | Mo. Pac. Ry | 1,765 |
| olo | Colo. Mid. R. R | 10,801 |
| s. N. Y | F. R. R | 447 |
| | F. R. R | 376 |
| ead, I. Ter | St. L. & S. F. R. R | 772 |
| Kans | A., T. & S. F. R. R | 975 |
| Ill | I. & St. L. R. R | 664 |
| Ind | L. S. & M. S. R. R | 862 |
| Mo | Mo. Pac. R. R | 847 |
| Mont | N. P. R. R | 4,727 |
| N. J | N. Y., S. & W. R. R | 334 |
| Ohio | C., L. & W. R. R | 889 |
| Pa | W. Pa. R. R | 1,008 |
| S. Dak | C., M. & St. P. R. R | 1,820 |
| Geodetic Station, Ill | U. S. Lake Survey | 787 |
| unction, Pa | W. Pa. R. R | 768 |
| Ind | J. M. & I. R. R | 763 |
| Ky | L. & N. R. R | 604 |
| anding, S. Dak., Missouri River, L. W. 1881 | Missouri River Commission | 1,126 |
| H. W. 1881 | Missouri River Commission | 1,136 |
| Mont | U. P. R. R | 5,484 |
| reek Bridge, Cal | Wheeler | 4,692 |
| alley, Colo | Wheeler | 5,894 |
| eld, Ark | Hot Springs R. R | 242 |
| eld, Minn | C., St. P., M. & O. R. R | 1,187 |
| eld, Mo | St. L. & S. F. R. R | 1,534 |
| eld Spring, Nev | Wheeler | 5,324 |
| Colo | D. & R. G. R. R | 5,353 |
| | A., T. & S. F. R. R | 5,305 |
| unt, Cal | U. S. G. S | 7,831 |
| unt, Va | U. S. G. S | 4,135 |
| le, Pa | N. Y., L. E. & W. R. R | 2,014 |
| le, N. Dak | N. P. R. R | 1,173 |
| Colo | D. & R. G. R. R | 8,779 |
| (lower corner), Me | U. S. G. S | 262 |
| (Groveville), Me | U. S. G. S | 275 |
| Centre, Me | U. S. G. S | 179 |
| Mont | U. P. R. R | 5,526 |
| N. Dak | St. P., M. & M. Ry | 930 |
| Roost, Ga | E. T., V. & G. R. R | 240 |
| olo | U. P. R. R | 5,205 |
| ich | G. R. & I. R. R | 900 |
| ount, Colo | Hayden | 12,778 |
| (timber line) | Hayden | 11,400 |
| Tenn | M. & B. R. R | 352 |
| Ala | G. P. Ry | 647 |
| Miss | I. C. R. R | 267 |

| | |
|---|---|
| Cable, Minn | N. P. R |
| Cable, Wis | C., St. |
| Caburn, Pa | P. R. R. |
| Cache Peak, Idaho | Wheele |
| Cachill, Utah | U. P. R. |
| Cachise, Ariz | S. P. Co |
| Cactus, Cal | S. P. Co |
| Cactus, Colo | D. & R. |
| Cactus, Tex | I. & G. |
| Caddo, I. Ter | M., K. & |
| Caddoa, Colo | A., T. & |
| Caddo Mills, Tex | M., K. & |
| Cades, S. C | N. E. R. |
| Cade Mountain, Catskills, N. Y | Appal. C |
| Cadenton, Ky | C. & O. |
| Cadillac, Mich | G. R. & |
| Cadiz, Cal | A. & P. |
| Cadiz Junction, Ohio | P., C. & |
| Cady, Va | C. & O. |
| Cady Camp, Cal | Wheeler |
| Cady Pass, Wash | N. P. R. |
| Cadyville, N. Y | Chat. R. |
| Cæsar Head Hotel, S. C | U. S. C. & |
| Cahaba, Ala | Cent. R. R |
| Cahas Mountain, Va | U. S. C. & |
| Cahokia, Ill | St. L. & C |
| Cahuenga Pass, Cal | Wheeler |
| Cain City, Kans | Mo. Pac. |
| Cains, Ind | G. R. & I. |
| Cairo, Ga | S. F. & W |
| Cairo, Ill., city base, ordinary low water, Ohio River. | |
| Do ...extreme low water, Ohio River | |
| Do ...high water, 1858 | |
| Do ...high water, 1862 | |
| Do ...high water, 1867 | |
| Do ...depot C. & V., St. L., I., M. & S., and M. & O. R. R.'s. | |
| Do ...depot all other roads, on levee | |
| Do ...zero of Government gauge | |
| Do ...U. S. signal station | |
| Cairo, Kans | A., T. & S |
| Cairo, Mo | |

| Station. | Authority. | Elevation. |
|---|---|---|
| ell, Tex | G., C. & S. F. R. R | 414 |
| ell, W. Va | C. & O. R. R | 1,766 |
| ell Mill, Ark | St. L., I., M. & S. Ry | 243 |
| nd. T | M., K. & T. R. R | 686 |
| nia, Ill | C. & N. W. R. R | 928 |
| nia, Mich | M. C. R. R | 798 |
| nia, Minn | C., M. & St. P. R. R | 1,178 |
| nia, N. Y | N. Y., L. E. & W. R. R | 669 |
| | N. Y. C. & H. R. R. R | 658 |
| nia, Ohio | C., C., C. & I. R. R | 996 |
| nia, Tenn | L. & N. R. R | 423 |
| nia, Wis., geodetic station | U. S. Lake Survey | 791 |
| nia Junction, Minn | C., M. & St. P. R. R | 639 |
| Tex | D., T. & Ft. W. R. R | 835 |
| , Ala | L. & N. R. R | 502 |
| , Colo | C., K. & N. R. R | 6,503 |
| n, Ga | W. & A. R. R | 657 |
| n, La | C., N. O. & T. P. R. R | 166 |
| n, Miss | I. C. R. R | 265 |
| n, Mo | M., K. & T. R. R | 758 |
| n, Nebr | C., St. P., M. & O. R. R | 1,073 |
| n, Wis | C. & N. W. R. R | 848 |
| e, Cal | S. P. Co | 1,290 |
| e Springs, Cal | Wheeler | 3,688 |
| e, N. M | D. & R. G. R. R | 7,309 |
| , N. J | C. R. R. of N. J | 484 |
| nia, La | C., N. O. & T. P. R. R | 95 |
| nia, Mo | Mo. Pac. Ry | 888 |
| nia, Ohio | C., G. & P. R. R | 532 |
| nia City Point, Cal | U. S. C. & G. S | 75 |
| nia Junction, Iowa | F., E. & Mo. Vy. R. R | 1,019 |
| , Kans | A., T. & S. F. R. R | 1,597 |
| ga, Cal | S. P. Co | 360 |
| lm Lake, Wash | N. Trans. Survey | 2,110 |
| lm Peak, Wash | N. Trans. Survey | 6,905 |
| an, Va | C. & O. R. R | 1,428 |
| n, Fla | S. F. & W. R. R | 27 |
| Mo | H. & St. J. R. R | 813 |
| er, Iowa | C., R. I. & P. R. R | 1,156 |
| e, Iowa | C., M. & St. P. R. R | 1,182 |
| on, N. Y | N. Y., L. E. & W. R. R | 781 |
| Wis | M., L. S. & W. R. R | 1,229 |
| rt, Utah | U. P. R. R | 4,255 |
| e, Nev | Wheeler | 945 |
| , Iowa | C., M. & St. P. R. R | 1,257 |
| a | P. R. R | 353 |
| e, Kans | K. C., W. & N. W. R. R | 1,019 |
| , Ill | I. C. R. R | 594 |
| , Ill | C. & N. W. R. R | 610 |
| , Wis | C. & N. W. R. R | 943 |
| , Kans | C., K. & N. R. R | 2,097 |
| , Tex | H. & T. C. R. R | 337 |
| City, Ky | C., O. & S. W. R. R | 496 |
| Mont | N. P. R. R | 5,556 |
| Mich., geodetic station | U. S. Lake Survey | 1,011 |
| Ga | Ga. R. R | 592 |
| he, Iowa | C. & N. W. R. R | 603 |
| Oregon | N. P. R. R | 44 |
| o, Ill | I., D. & W. R. R | 638 |
| Idaho | U. P. R. R | 4,822 |
| y, N. Mex | S. P. Co | 4,224 |
| , Colo | U. P. R. R | 5,951 |
| a, Pa | P. & R. R. R | 392 |
| dge, Ill | R. I. & P. R. R | 664 |
| dge, Kans | A., T. & S. F. R. R | 1,252 |
| dge, Mass | F. R. R | 25 |

| Station. | Authority. | Elev |
|---|---|---|
| Cambridge, Mo | C. & A. R. R | |
| Cambridge, Nebr | B. & M. R. R. R | |
| Cambridge, N. Y | D. & H. C. Co | |
| Cambridge, Ohio | B. & O. R. R. | |
| Cambridge, Pa | N. Y., P. & O. R. R | |
| Cambridge, Vt | B. & Lam. R. R | |
| Do.....junction with St. Johnsbury & L. C. R. R. | B. & Lam. R. R | |
| Cambridge City, Ind | J., M. & I. R. R | |
| Cambridge Center Junction, Vt | B. & M. R. R | |
| Camden, Ark | St. L., I. M. & S. R. R | |
| Camden, Ind | G. R. & I. R. R | |
| Camden, Mo | C., S. F. & C. R. R | |
| Do.....Missouri River, L. W., 1878 | Mo. Riv. Com | |
| Do.....H. W., 1879 | Mo. Riv. Com | |
| Camden, N. J | W. J. R. R | |
| Camden (court-house), N. J | U. S. C. & G. S | |
| Camden, N. Y | R., W. & O. R. R | |
| Camden, Pa | P. R. R | |
| Camden, Tenn | N., C. & St. L. R. R | |
| Camden, Tex | G., S. & St. L. R. R | |
| Camden (geodetic station), Ohio | U. S. Lake Survey | |
| Camden Place, Minn | M. & P. Ry | |
| Camel Mound, Cal | U. S. G. S | |
| Camel Peak, Colo | King | |
| Camel's Hump, N. Y | Adirondack Survey | |
| Camel's Hump, Vt | Guyot | |
| Cameron, Colo | D., T. & Ft. W. R. R | |
| Cameron, Ill | C., B. & Q. R. R | |
| Cameron, Mo | H. & St. J. R. R | |
| Cameron, N. Y | N. Y., L. E. & W. R. R | |
| Cameron, N. C | R. & A. A. R. R | |
| Cameron, Pa | P. R. R | |
| Cameron, Tex | G., C. & S. F. R. R | |
| Cameron, Va | B. & O. R. R | |
| Cameron, W. Va | B. & O. R. R | |
| Cameron, Wis | M., St. P. & S. Ste. M. Ry | |
| Cameron, Fort, Utah | Wheeler | |
| Cameron Junction, Mo | H. & St. J. R. R | |
| Cameron Junction, Wis | C., St. P., M. & O. R. R | |
| Cameron Mills, Ark | St. L., A. & T. R. R | |
| Cameron Mills, N. Y | N. Y., L. E. & W. R. R | |
| Cameron Cone, Colo | Hayden | |
| Cammack, Ind | L. E. & W. R. R | |
| Cammel Peak, Cal | U. S. G. S | |
| Campbell, Minn | St. P., M. & M. Ry | |
| Campbell, Mo | St. L., A. & T. R. R | |
| Campbell, Nebr | B. & M. R. R. R | |
| Campbell, N. Y | N. Y., L. E. & W. R. R | |
| Campbell, N. Dak | N. P. R. R | |
| Campbell, Ohio | B. & O. R. R | |
| Campbell, Tex | M., K. & T. R. R | |
| Campbell, Va | C. & O. R. R | |
| Campbell Hall, N. Y | N. Y., O. & W. Ry | |
| Campbell, Ind | I. & V. R. R | |
| Campbell, Tenn | L. & N. R. R | |
| Campbellsburg, Ky | L. & N. R. R | |
| Campbell Spring, Nev | Wheeler | |
| Campbelltown, Pa | F. B. C. Co's. Ry | |
| Camp Branch, Mo | M., K. & T. R. R | |
| Camp Creek Bald, Tenn | U. S. G. S | |
| Camp Dennison, Ohio | P., C. & St. L. R. R | |
| Camp Douglas, Wis., crossing C., M. & St. P. R. R. | C., St. P., M. & O. R. R | |
| Camp Floyd Pass, Utah | Simpson | |
| Campgaw, N. J | N. Y., S. & W. RR | |

| Station. | Authority. | Elevation. |
|---|---|---|
| round Station, Pa | A. V. R. R | 789 |
| ill, Ala | Cent. R. R. of Ga | 733 |
| ill, Pa | P. & R. R. R | 178 |
| ummel, Pa | P. R. R | 1,682 |
| signal station), Cal | U. S. Signal Office | 2,527 |
| int, Ill | C., B. & Q. R. R | 732 |
| ck, Nev | Wheeler | 5,628 |
| n Saba, Tex | U. S. G. S | 1,687 |
| eridan, Colo | A., T. & S. F. R. R | 5,316 |
| ation, Willimantic, Conn | N. Y. & N. E. R. R | 138 |
| (Black Mountain House), N. H. | Appalachian Club | 687 |
| (Chase's Hillside House), N. H. | Appalachian Club | 645 |
| Hollow (approx.), N. H | Appalachian Club | 707 |
| le, Conn | N. Y., N. H. & H. R. R | 463 |
| le, N. Y | N. Y., L. E. & W. R. R | 830 |
| eldon (mountain), Cal | Wheeler | 2,716 |
| Ark | St. L., I. M. & S. R. R | 230 |
| Conn | Housatonic R. R | 627 |
| N. H | B. & M. R. R | 956 |
| N. Y | B. & A. R. R | 869 |
| Alamosa, N. Mex | Wheeler | 6,540 |
| n, Tex | A., T. & S. F. R. R | 2,332 |
| arie, N. Y | W. S. R. R | 306 |
| l | C. R. I & P. R. R | 745 |
| over, Ohio | C., L. & W. R. R | 872 |
| over, Pa | C. & P. R. R | 884 |
| ilton, Ohio | C., L. & W. R. R | 947 |
| igua, N. Y | N. Y. C. & H. R. R. R | 737 |
| a | P. R. R | 1,066 |
| ga, N. Y | N. Y. C. & H. R. R. R | 418 |
| | W. S. R. R | 418 |
| | N. Y., L. E. & W. R. R | 1,260 |
| a, N. Y | E., C. & N. R. R | 427 |
| | W. S. R. R | 434 |
| crossing E. C. & N. R. R | W. S. R. R | 432 |
| geodetic station | N. Y. State Survey | 588 |
| al | U. S. G. S | 4,351 |
| Minn | C. & N. W. R. R | 1,243 |
| Oregon | O. & C. R. R | 178 |
| Mount, Colo | Hayden | 13,274 |
| ria, Nev | C. & C. R. R | 5,970 |
| N. H | C. R. R | 445 / 190 |
| N. Dak | St. P., M. & M. Ry | 1,488 |
| N. Y | D., L. & W. R. R | 877 |
| a, N. Y | W. N. Y. & P. R. R | 1,238 |
| eek, Tenn | M. & B. R. R | 260 |
| dge, Mo | L. R. V. & A. R. R | 288 |
| ring, Ky | L. & N. R. R | 623 |
| ring, Nev | Powell | 2,050 |
| h, Oregon | O. & C. R. R | 90 |
| nd. Ter | M., K. & T. R. R | 522 |
| Kans | Mo. Pac. Ry | 734 |
| Creek, Mo | St. L., I. M. & S. R. R | 339 |
| ork Bald, N. C | U. S. G. S | 5,926 |
| ork River, Tenn | N., C. & St. L. R. R | 870 |
| lle, Ky | C., O. & S. W. R. R | 452 |
| , Ark | St. L., A. & T. R. R | 269 |
| , Ill | C. & N. W. R. R | 660 |
| , N. Dak | N. P. R. R | 905 |
| , Ohio | N. Y., P. & O. R. R | 1,160 |
| , N. Y | N. Y., L. E. & W. R. R | 1,134 |
| , Ariz | N. M. & A. R. R | 3,603 |
| n. S. Dak | C. & N. W. R. R | 1,455 |
| on, W. Va | C. & O. R. R | 638 |
| s Ranch, Cal | Wheeler | 799 |

| Station. | Authority. | El |
|---|---|---|
| Canning, S. Dak | C. & N. W. R. R | |
| Cannon, Del | P., W. & B. R. R | |
| Cannon, Tex | St. L., A. & T. R. R | |
| Cannon Falls, Minn | W. M. & P. Ry | |
| Cannon Mountain, N. H | Appalachian Club | |
| Cannonsburg, Miss | N., J. & C. R. R | |
| Cannonsburg, Pa | P., C. & St. L. R. R | |
| Canoe, Ala | L. & N. R. R | |
| Cañon, Wash | N. P. R. R | |
| Cañoncito, N. Mex | A., T. & S. F. R. R | |
| Cañon City, Colo | D. & R. G. R. R | |
| Cañon City, N. Mex | A., T. & S. F. R. R | |
| Cañon del Agua, N. Mex | Wheeler | |
| Cañon del Chaco, N. Mex | Wheeler | |
| Cañon Diablo, Ariz | A. & P. R. R | |
| Cañon Junction, Colo | D. & R. G. R. R | |
| Cañon Pajareto, N. Mex | Wheeler | |
| Cañon Springs, Ariz | Wheeler | |
| Cañon Spring, Cal | Wheeler | |
| Cañon Station, Cal | Wheeler | |
| Canova, S. Dak | C. & N. W. R. R | |
| Canterbury, Conn | N. Y. & N. E. R. R | |
| Cantner, Pa | B. & O. R. R | |
| Canton, Conn | U. S. G. S | |
| Canton, Ill | C., B. & Q. R. R | |
| Canton, Kans | A., T. & S. F. R. R | |
| Canton, Md | B. & O. R. R | |
| Canton, Mich | F. & P. M. R. R | |
| Canton, Mich | M., St. P. & S. Ste. M. Ry | |
| Canton, Minn | C., M. & St. P. R. R | |
| Canton, Miss | I. C. R. R | |
| Canton, Mo., Mississippi River, low water | Mississippi River Commission | |
| Do high water | Mississippi River Commission | |
| Do | St. L., K. & N. W. R. R | |
| Canton, Nev | Nevada Cent. R. R | |
| Canton, N. Y | R., W. & O. R. R | |
| Canton, Ohio | V. Ry | |
| Do | Station Meteorological Bureau | |
| Canton, Pa | N. C. R. R | |
| Canton, S. Dak | C., M. & St. P. R. R | |
| Canton Junction, Iowa | C., M. & St. P. R. R | |
| Canton Junction, Mass | O. C. R. R | |
| Cantonment, Fla | L. & N. R. R | |
| Cantonment Stevens, Wash | P. R. R. Reports | |
| Cantrell, Tenn | N., C. & St. L. R. R | |
| Cantril, Iowa | C., B. & K. C. R. R | |
| Canyon, Tex | T. & P. R. R | |
| Capac, Mich | Ch. & G. T. R. R | |
| Cape Charles, Va | P., W. & B. R. R | |
| Cape Hatteras, Signal Station, N. C | U. S. Signal Office | |
| Cape Henry, Signal Station, Va | U. S. Signal Office | |
| Cape Horn Mills, Cal | S. P. Co | |
| Cape Lookout, Signal Station, N. C | U. S. Signal Office | |
| Cape May, Signal Station, N. J | U. S. Signal Office | |
| Caperton, W. Va | C. & O. R. R | |
| Cape Vincent, N. Y | R., W. & O. R. R | |
| Capitan Pass, N. Mex | Wheeler | |
| Capitan Peak, N. Mex | Wheeler | |
| Capitol Mountain, Colo | Hayden | |
| Capitol Tower Mountain, Atlanta, Ga | U. S. C. & G. S | |
| Caple Spring, Cal | Wheeler | |
| Cap Mountain, Tex | U. S. G. S | |
| Captina, Ohio | B., Z. & C. R. R | |
| Carbon, Colo | D. & R. G. R. R | |
| Carbon, Ind | I. & St. L. R. R | |
| Carbon, Kans | U. P. R. R., Kans. Cent. Branch | |

| Station. | Authority. | Elevation. |
|---|---|---|
| Mo | H. & St. J. R. R | 785 |
| Tex | T. C. R. R | 1,592 |
| W. Va | B. & O. R. R | 667 |
| Wyo | U. P. R. R | 6,831 |
| Center, Mo | K. C., Ft. S. & M. R. R | 765 |
| lale, Cal | S. P. Co | 222 |
| lale, Colo | D. & R. G. R. R | 6,166 |
| lale, Ill | I. C. R. R | 398 |
| lale, Kans | A., T. & S. F. R. R | 1,057 |
| lale, Pa | N. Y., L. E. & W. R. R | 1,079 |
| lale, Tenn | L. & N. R. R | 364 |
| Hill, Kans | A., T. & S. F. R. R | 1,116 |
| Hill, Ohio, Monday Creek Junc- | C., H. V. & T. R. R | 697 |
| Mount, Elk Mountains, Colo | U. S. G. S | 12,251 |
| Colo | Colo. Mid. R. R | 5,925 |
| ton, Ohio | C., C., C. & I. R. R | 1,011 |
| ton Mount, Orange, N. H | U. S. C. & G. S | 3,156 |
| o, La | Morgan's La. & Tex. R. R | 45 |
| . C | R. & D. R. R | 501 |
| hio | C., H. V. & T. R. R | 813 |
| ex | D., T. & Ft. W. R. R | 1,896 |
| le, Tenn | E. T., V. & G. R. R | 63 |
| e, Tenn | L. & N. R. R | 872 |
| , Colo., Planters' Hotel | Hayden | 9,905 |
| Bridge, Cal., North Fork | Wheeler | 2,843 |
| Lake, Minn | Minn. State Survey | 1,821 |
| Mountain, Idaho | Hayden | 9,854 |
| eak, Nev | King | 8,035 |
| Mount, Ariz | Hayden | 9,280 |
| Mont | N. P. R. R | 3,684 |
| , Iowa | B., C. R. & N. R. R | 1,150 |
| , Nebr | St. Jo. & W. R. R | 1,556 |
| Knob, N. C | U. S. C. & G. S | 2,284 |
| Colo | D. & R. G. R. R | 4,936 |
| ev | S. P. Co | 4,897 |
| N. Y | D., L. & W. R. R | 968 |
| Peak, Nev | King | 7,754 |
| lle, Ill | C. & A. R. R | 659 |
| Iowa | C., R. I. & P. R. R | 796 |
| Mass | O. C. R. R | 200 |
| Mich | G. R. & I. R. R | 682 |
| Minn | St. P., M. & M. Ry | 1,226 |
| junction of branch to Elizabeth. | St. P., M. & M. Ry | 1,219 |
| Miss | Natch. & J. C. R. R | 128 |
| Ohio | C., H. & D. R. R | 690 |
| Pa | Cumb. V. R. R | 477 |
| B. M. on base of column, west side of jail entrance. | U. S. C. & G. S | 473 |
| Mich., geodetic station | U. S. Lake Survey | 914 |
| ction, Mo | St. L. & S. F. R. R | 896 |
| ans | U. P. R. R | 2,481 |
| Ill | L. E. & W. R. R | 771 |
| Kans | Mo. Pac. Ry | 1,331 |
| ity, Ind | O., I. & W. R. R | 1,216 |
| Mount, Cal | Whitney | 4,977 |
| Colo | A., T. & S. F. R. R | 3,519 |
| Ill | C. & N. W. R. R | 887 |
| N. Y | R., W. & O. R. R | 348 |
| Oregon | O. & C. R. R | 225 |
| Pa | N. Y., P. & O. R. R | 1,045 |
| Wis | N. P. R. R | 936 |
| Mount, Wash | N. Trans. Survey | 6,080 |
| Ill | O. & M. R. R | 450 |
| station, ledge under window of east face of C. H., B. M. on. | U. S. C. & G. S | 470 |

| Station. | Authority. | Elev |
|---|---|---|
| Carlyle, Kans | A., T. & S. F. R. R | |
| Carlyle, Tex | D., T. & Ft. W. R. R | |
| Carlyon, N. Y | R., W. & O. R. R | |
| Carman, Ill | C., B. & Q. R. R | |
| Carman, Minn | St. P., M. & M. Ry | |
| Carman Peak, Cal | U. S. G. S | |
| Carmel, N. Y | N. Y. & N. R. R | |
| Carmel, Mount, Cal | U. S. C. & G. S | |
| Carmel Mountain, Conn | U. S. C. & G. S | |
| Carmel, Mount, Utah | Powell | |
| Carmi, Ill | L. & N. R. R | |
| Carmona, Tex | M., K. & T. R. R | |
| Carnadero, Cal | S. P. Co | |
| Carnelian Hot Springs, Cal | Wheeler | |
| Carnes, Iowa | C., St. P., M. & O. R. R | |
| Carnes, Mount, Ga | U. S. G. S | |
| Carney, Pa | P. R. R | |
| Carneys, Ind | J., M. & I. R. R | |
| Carnforth Crossing, Iowa | C. & N. W. R. R | |
| Carolina, R. I | N. Y., P. & B. R. R | |
| Carolina City, N. C | R. & D. R. R | |
| Caroline Point, Nev | Powell | |
| Carondelet, Mo | Mo. Pac. Ry | |
| Carpenter, Ala., Tennessee River, H. W | N., C. & St. L. R. R | |
| Carpenter, Del | B. & O. R. R | |
| Carpenter, Ill | W. R. R | |
| Carpenter, Iowa | C., M. & St. P. Ry | |
| Carpenter, Miss | Natch. & J. C. R. R | |
| Carpenter, N. Y., geodetic station | New York State Survey | |
| Carpenter Hill, Mass | U. S. G. S | |
| Carpenteria, Cal | S. P. Co | |
| Carpenters, La | C., N. O. & T. P. R. R | |
| Carpenters, Mich | M. C. R. R | |
| Carpenters, Pa | N. C. R. R | |
| Carpenters, Pa | P. R. R | |
| Carpenters, Tenn | L. & N. R. R | |
| Carpenter's Station, Idaho | Hayden | |
| Carpenterville, N. J | P. R. R | |
| Carr, Colo | U. P. R. R | |
| Carracas, Colo | D. & R. G. R. R | |
| Carrcroft, Del | B. & O. R. R | |
| Carrigain, Mount, N. H | Appalachian Club | |
| Carrington, N. Dak | N. P. R. R | |
| Carrizillo Spring, N. Mex | Wheeler | |
| Carrizo, Ariz | A. & P. R. R | |
| Carrizo, Tex | T. & P. Ry | |
| Carrizo Peak, N. Mex | Wheeler | |
| Carroll, Iowa | C. & N. W. R. R | |
| Carroll, Mont | Ludlow | |
| Carroll, Ohio | C., H. V. & T. R. R | |
| Carroll, Tenn | M. & O. R. R | |
| Carrollton, Ill | C. & A. R. R | |
| Carrollton, Ky | L. & N. R. R | |
| Carrollton, La., Mississippi River, zero of gauge. | Mississippi River Com | |
| Do.....extreme low water, 1872 | Mississippi River Com | |
| Carrollton, Md | W. M. R. R | |
| Carrollton, Miss | G. P. Ry | |
| Carrollton, Mo | C., B. & K. C. R. R | |
| Carrollton, Ohio | C., C., C. & I. R. R | |
| Do.....Station Meteorological Bureau. | | |
| Carrollton, N. Y | N. Y., L. E. & W. R. R | |
| Carrollton, Tex | St. L., A. & T. R. R | |
| Carrs, Ga | Ga. R. R | |
| Carr Mountain, N. H | Guyot | |

| Station. | Authority. | Elevation. |
|---|---|---|
| unnel, Pa | P. R. R | 1,110 |
| lle, Va | S. & R. R. R | 62 |
| Iowa | C., R. I. & P. R. R | 1,072 |
| Nev | S. P. Co | 4,630 |
| Tex | T. & P. R. R | 2,875 |
| Cañon Toll-house, Cal | Wheeler | 6,596 |
| Hill, Cal | U. S. G. S | 1,993 |
| Hot Springs, Nev | Wheeler | 4,592 |
| Lake, Nev | Wheeler | 3,883 |
| Pass, Cal | Wheeler | 8,634 |
| Peak, Utah | King | 9,630 |
| ville, Mich | P. H. & N. W. R. R | 768 |
| Dome, N. H | Appalachian Mountain Club | 4,856 |
| Mountain, N. H | Guyot | 4,830 |
| Ind | O., I. & W. R. R | 746 |
| Tenn | E. T., V. & G. R. R | 1,474 |
| ville, Ga | E. & W. R. R. of Ala | 750 |
| ville, S. C | W., C. & A. R. R | 146 |
| ge, Ala | C., N. O. & T. P. R. R | 172 |
| ge, on Owens Lake, Cal | Wheeler | 3,589 |
| ge, Ill | C., B. & Q. R. R | 677 |
| ge, Mo., depot | Mo. Pac. Ry | 958 |
| ....city datum | Mo. Pac. Ry | 992 |
| ge, N. Mex | A., T. & S. F. R. R | 5,011 |
| ge, N. Y | R., W. & O. R. R | 740 |
| ge, S. Dak | C. & N. W. R. R | 1,438 |
| ge, Ohio | C., C., C. & I. R. R | 551 |
| ge Junction, Ill | C., B. & Q. R. R | 543 |
| r, Tenn | N. C. & St. L. R. R | 817 |
| ight, Wis | C., St. P., M. & O. R. R | 1,110 |
| Minn | C., M. & St. P. R. R | 813 |
| Minn | M. & St. L. R. R | 722 |
| ll | C. & N. W. R. R | 811 |
| ount, Cal | Wheeler | 9,970 |
| lle, Fla | L. & N. R. R | 63 |
| lle, Mass | N. Y. & N. E. R. R | 200 |
| lle, Wis | C., M. & St. P. R. R | 758 |
| olorado, N. Mex | Wheeler | 4,679 |
| rande, Ariz | S. P. Co | 1,396 |
| va, N. Y | N. Y., N. H. & H. R. R | 13 |
| s, Cal | S. P. Co | 6,538 |
| e, Colo | D. & R. G. R. R | 7,770 |
| e, Iowa | C., M. & St. P. R. R | 770 |
| e, Minn | W. M. & P. Ry | 895 |
| e, N. Y | P. & N. Y. R. R | 724 |
| e, Wash | N. P. R. R | 473 |
| e Cañon, Colo | Colo. Mid. R. R | 7,410 |
| e Junction, Mich | C. & N. W. R. R | 1,433 |
| e Locks, Oreg | O. Ry. & N. Co | 108 |
| e Mount, Elk Mountains, Colo | U. S. G. S | 11,707 |
| e Range, timber line on, Oreg | | 7,000 |
| N. Mex | Wheeler | 6,101 |
| le, Mich | P., O. & P. A. R. R | 594 |
| Ill | St. L., V. & T. H. R. R | 642 |
| Geodetic Station, Ill | U. S. Lake Survey | 631 |
| Iowa | C., R. I. & P. R. R | 1,237 |
| Hill, R. I | U. S. G. S | 442 |
| ille, Ill | O. & M. R. R | 445 |
| , Ariz | A. & P. R. R | 6,434 |
| , Ill | I., D. & W. R. R | 604 |
| Tex | M., K. & T. R. R | 333 |
| , Ind. T | St. L. & S. F. R. R | 622 |
| , Wyo | F., E. & Mo. Vy. R. R | 5,118 |
| a | W. & A. R. R | 765 |
| ga, N. Y | D., A. V. & P. R. R | 1,309 |
| ty, Mich | P., O. & P. A. R. R | 748 |

| Station. | Authority. | Elev |
|---|---|---|
| Cassell, Ohio | B. & O. R. R | |
| Casselton, N. Dak | St. P., M. & M. Ry | |
| Cassidy, Mo | St. L. & S. F. R. R | |
| Cass Lake, Water, Minn | U. S. Engineer Corps | |
| Cassopolis, Mich | M. C. R. R | |
| Cassville Junction, N. Y | D., L. & W. R. R | |
| Do | D., L. & W. R. R | |
| Cassville, Wis., Mississippi River, L. W | Mississippi River Com | |
| Do H. W | Mississippi River Com | |
| Castalia, Iowa | C., M. & St. P. R. R | |
| Castalia, Ohio | L. E. & W. R. R | |
| Castile, N. Y | N. Y., L. E. & W. R. R | |
| Castle, Minn | Wis. Cent. R. R | |
| Castleberry, Ala | L. & N. R. R | |
| Castle Gate, Utah | D. & R. G. R. R | |
| Castle Hayne, N. C | W. & W. R. R | |
| Castle Hill, Saugus, Mass | Mass. Trig. Survey | |
| Castleman, Pa | B. & O. R. R | |
| Castle Mount, Cal | Wheeler | |
| Castle Peak, Cal | Whitney | |
| Castle Peak, Colo | Hayden | |
| Castle Rock, Cal | Wheeler | |
| Castle Rock, Colo | D. & R. G. R. R | |
| Do | A., T. & S. F. R. R | |
| Castle Rock, Idaho | Wheeler | |
| Castle Rock, Minn | C., M. & St. P. R. R | |
| Castle Rock, Mont | N. P. Trancontinental Surv | |
| Castle Rock, Oregon | O. Ry. & N. Co | |
| Castle Rock, Utah | U. P. R. R | |
| Castle Rock, Wash | N. P. R. R | |
| Castle Valley, Utah | D. & R. G. R. R | |
| Castleton, Colo | U. P. R. R | |
| Castleton, Ill | C., B. & Q. R. R | |
| Castleton, N. Y | U. S. C. & G. S | |
| Castleton, N. Y | D. & H. C. Co | |
| Castletown, Wyo | Pre. R. R. Levels | |
| Castlewood, S. Dak | C. & N. W. R. R | |
| Castor Land, N. Y | R., W. & O. R. R | |
| Castroville, Cal | S. P. Co | |
| Castroville, Signal Station, Tex | U. S. Signal Office | |
| Catale, Ind. Ter | St. L. & S. F. R. R | |
| Catamount Mountain, Pittsfield, N. H | U. S. C. & G. S | |
| Cataract, Mont | N. P. R. R | |
| Cataraugus, N. Y | N. Y., L. E. & W. R. R | |
| Catasauqua, Pa., junction with C. & F. R. R | L. V. R. R | |
| Cataula, Ga | C. & R. R. R | |
| Catawba, Ohio | C., C., C. & I. R. R | |
| Catawba, Wis | M., St. P. & S. Ste. M. Ry | |
| Catawissa, Mo | St. L. & S. F. R. R | |
| Catawissa, Pa | P. R. R | |
| Cates, Ind | T., St. L. & K. C. R. R | |
| Catfish, Pa | P. R. R | |
| Cathedral Peak, Yellowstone National Park. | U. S. G. S | |
| Cathedral Rock, Cal. (higher) | Wheeler | |
| Do (lower) | Wheeler | |
| Catherine Lake, La | L. & N. R. R | |
| Cathrins, Cal | S. P. Co | |
| Catletts, Va | R. & D. R. R | |
| Catlettsburg, Ky | C. & O. R. R | |
| Catlin, Colo | A., T. & S. F. R. R | |
| Catlin, Ind | T. H. & I. R. R | |
| Catnip Hill, Ky | C., N. O. & T. P. R. R | |
| Cato, N. Y | Pa. & N. Y. R. R | |
| Cato, Wis | M., L. S. & W. R. R | |
| Caton, Ill | C., S. F. & C. R. R | |

| Station. | Authority. | Elevation. |
|---|---|---|
| N. Y | W. S. R. R | 97 |
| crossing Catskill Mt. R. R | W. S. R. R | 95 |
| Lakes, N. Y | Appalachian Club | 2,140 |
| Mountain House, N. Y | Appalachian Club | 2,225 |
| eak, N. C | Guyot | 6,611 |
| Tex | I. & G. N. R. R | 425 |
| noy, N. Y | N. Y., O. & W. Ry | 397 |
| ground at △ D. C | U. S. C. & G. S | 386 |
| Point de los, Cal | U. S. C. & G. S | 126 |
| y, Ky | L. & N. R. R | 613 |
| h, Vt | Cent. Vt. R. R | 921 |
| ing, Ariz | Wheeler | 6,031 |
| ing, Ga | E. T., V. & G. R. R | 697 |
| ing, Ky | L. & N. R. R | 588 |
| ings, Tenn | C., N. O. & T. P. R. R | 684 |
| ley, Nev | Wheeler | 6,464 |
| S. Dak | C. & N. W. R. R | 1,311 |
| Kans | Mo. Pac. Ry | 1,491 |
| Mo | C., St. P. & K. C. R. R | 935 |
| y | M. & O. R. R | 400 |
| Ill | C. & A. R. R | 702 |
| N. Y | N. Y. C. & H. R. R. R | 388 |
| N. Dak | St. P., M. & M. Ry | 1,140 |
| Lake, N. Y | Resurvey of Canals | 378 |
| Oregon | O. Ry. & N. Co | 1,414 |
| a, Minn | B., C. R. & N. R. R | 1,670 |
| a, N. Y | E., C. & N. R. R | 1,176 |
| Colo | D. & R. G. R. R | 7,339 |
| io | W. R. R | 723 |
| s | M., L. S. & W. R. R | 805 |
| y | C., O. & S. W. R. R | 690 |
| Junction, Ky | L. & N. R. R | 677 |
| regon | O. Ry. & N. Co | 625 |
| nffs, Kans | B. & M. R. R. R | 2,557 |
| rg, Wis | M. & N. R. R | 770 |
| ty, Mo., Missouri River, extreme L. W., 1878. | Missouri River Commission | 523 |
| Missouri River, extreme H. W., 1881. | Missouri River Commission | 546 |
| ty, Utah | Wheeler | 5,726 |
| eek, Colo | D. & R. G. R. R | 6,740 |
| eek, Ind | W. R. R | 854 |
| eek, Nebr | B. & M. R. R. R | 1,019 |
| lls, Iowa | B., C. R. & N. R. R | 854 |
| lls, Wis | C., M. & St. P. R. R | 867 |
| rt, Utah | U. P. R. R | 4,774 |
| rove, Kans | A., T. & S. F. R. R | 1,239 |
| rove, Ky | C., N. O. & T. P. R. R | 838 |
| rove, R. I | O. C. R. R | 36 |
| ll, Mass | U. S. G. S | 225 |
| ll, Tenn | L. & N. R. R | 600 |
| llow, Pa | P. & R. R. R | 246 |
| nction, Kans | A., T. & S. F. R. R | 780 |
| y, Signal Station, Fla | U. S. Signal Office | 22 |
| ke, N. Y | Geol. Survey of N. Y | 2,530 |
| ke, Minn | N. P. R. R | 1,222 |
| ke, Minn | St. P., M. & M. Ry | 868 |
| ount, Ala | U. S. G. S | 1,309 |
| ount, Cal | Wheeler | 8,308 |
| ount, Ga | U. S. G. S | 2,915 |
| ountains, Nev | King | 6,500 |
| ountain Pass, Utah | P. R. R. Reports | 6,364 |
| rrows, Ohio | C. & M. R. R | 638 |
| ak, Cal | U. S. G. S | 8,401 |
| ak, Idaho | Wheeler | 7,587 |
| int, Colo | U. P. R. R | 5,714 |

| Station. | Authority. | Elev |
|---|---|---|
| Cedar Point, Ohio | C., G. & P. R. R | |
| Cedar Point, Va | R. & A. R. R | |
| Cedar Rapids, Iowa, union depot | C. & N. W. R. R | |
| Do city datum | C. & N. W. R. R | |
| Cedar Rapids, Nebr | U. P. R. R | |
| Cedar River, Iowa | C., R. I. & P. R. R | |
| Cedar River Settlement, N. Y | Adirondack Survey | |
| Cedar Run, Pa | P. C. R. R | |
| Cedar Springs, Mich | G. R. & I. R. R | |
| Cedar Spring, Utah | Wheeler | |
| Cedartown, Ga | E. & W. R. R. of Ala | |
| Cedarvale, Kans | Mo. Pac. Ry | |
| Cedar Valley, Nev | Wheeler | |
| Cedar Valley, Utah | Powell | |
| Cedarville, Cal | Wheeler | |
| Cedarville, Kans | Mo. Pac. Ry | |
| Cedarville, Ohio | P., C. & St. L. R. R | |
| Cedarville, Va | S. V. R. R | |
| Cedarville Pass, Oregon | Wheeler | |
| Cedarville Peak, Oregon | Wheeler | |
| Cedarville, Surprise Valley, Oregon | Wheeler | |
| Cedawah, Kans | A., T. & S. F. R. R | |
| Celeste, Tex | M., K. & T. R. R | |
| Celina, Ohio | L. E. & W. R. R | |
| Do station Meteorological Bureau | Ohio Met. Bureau | |
| Celilo, Oregon | N. P. R. R | |
| Cement, Mount, Colo | U. S. G. S | |
| Cemetery, N. Y | D. & H. C. Co | |
| Center, Del | W. & N. R. R | |
| Center, Ga | R. & D. R. R | |
| Center, N. Y | N. Y. C. & H. R. R. R | |
| Center Berlin, N. Y | L. S. R. R | |
| Centerburg, Ohio | T. & O. C. R. R | |
| Do C., Mt. V. & Del. R. R. crossing. | T. & O. C. R. R | |
| Center City, Minn | St. P. & D. R. R | |
| Centerdale, Iowa | B., C. R. & N. R. R | |
| Centerdale, R. I | P. & S. R. R | |
| Center Hall, Pa | P. R. R | |
| Center Lebanon, Me | U. S. G. S | |
| Center Line, Mich | M. C. R. R | |
| Center Point, Iowa | B., C. R. & N. R. R | |
| Center Rutland, Vt | Cent. Vt. R. R | |
| Centerton, Ind | I. & V. R. R | |
| Centerton, Ohio | B. & O. R. R | |
| Centerville, Cal | Wheeler | |
| Centerville, Colo | Wheeler | |
| Centerville, Conn | N. Y., N. H. & H. R. R | |
| Centerville, Ill | I. & St. L. R. R | |
| Centerville, Iowa | K. & W. R. R | |
| Centerville, Iowa | C., R. I. & P. R. R | |
| Centerville, Kans | K. C. & Pac. R. R | |
| Centerville, Mich | M. C. R. R | |
| Centerville, Minn | St. P. & D. R. R | |
| Centerville, N. J | N. Y., L. E. & W. R. R | |
| Centerville, N. Y | R., W. & O. R. R | |
| Do | D. & H. C. Co | |
| Do | N. Y., O. & W. Ry | |
| Centerville, Ohio | C., G. & P. R. R | |
| Centerville, Oregon | O. Ry. & N. Co | |
| Centerville, Pa | P. & R. R. R | |
| Do | W. N. Y. & P. R. R | |
| Centerville, R. I | N. Y. & N. E. R. R | |
| Centerville, S. Dak | C. & N. W. R. R | |

| Station. | Authority. | Elevation. |
|---|---|---|
| ville, Tenn | N., C. & St. L. R. R | 501 |
| ville, Utah | U. C. R. R | 4,273 |
| ville, Wash | N. P. R. R | 207 |
| ville, Wis | M., L. S. & W. R. R | 636 |
| l City, Colo | U. P. R. R | 8,491 |
| l City, Nebr | B. & M. R. R | 1,706 |
| | U. P. R. R | 1,710 |
| l Falls, R. I | P. & W. R. R | 70 |
| lia, Ill | I. C. R. R | 498 |
| lia, Kans | Mo. Pac. Ry | 1,261 |
| lia, Mo | W. W. Ry | 879 |
| lia, Pa | L. V. R. R | 1,486 |
| lia, Wash | N. P. R. R | 207 |
| lia, Wis | C., M. & St. P. R. R | 1,012 |
| l Peak, Wyo | King | 8,774 |
| l Point, Pa | P. & W. R. R | 1,184 |
| l Square, N. Y | N. Y., O. & W. Ry | 402 |
| l Valley, N. Y | N. Y., L. E. & W. R. R | 476 |
| l Village, Conn | N. Y. & N. E. R. R | 193 |
| , W. Va | C. & O. R. R | 545 |
| o, Mich | M. C. R. R | 891 |
| s. N. Mex | A., T. & S. F. R. R | 5,869 |
| Blanco, N. Mex | Wheeler | 14,269 |
| Colorado, N. Mex | Wheeler | 5,654 |
| le Culebra, N. Mex | Wheeler | 6,992 |
| Gordo, N. C | W., C. & A. R. R | 91 |
| Gordo Landing (Colorado River), | Wheeler | 3,656 |
| Gordo Pass, Cal | Wheeler | 8,874 |
| Gordo Peak, Nev | Wheeler | 9,432 |
| Summit, Colo | D. & R. G. R. R | 7,953 |
| Tecolote, N. Mex | Wheeler | 7,254 |
| , Ind | G. R. & I. R. R | 854 |
| , Ohio | L. S. & M. S. R. R | 608 |
| houla, La | Morgans La. & Tex. R. R | 6 |
| ourn, N. C | W., C. & A. R. R | 100 |
| Ford, Pa | P., W. & B. R. R | 129 |
| n, Nebr | F., E. & Mo. Vy. R. R | 3,371 |
| rick, Mich | D., L. & N. R. R | 855 |
| rick, Mo | St. L. & S. F. R. R | 1,375 |
| , Fla | L. & N. R. R | 93 |
| Dam, Pa | L. V. R. R | 208 |
| Ponds, N. Y | Adirondack Survey | 1,736 |
| der, Ariz | A. & P. R. R | 6,839 |
| nt, Ohio | B. & O. R. R | 876 |
| Mine Mount, Blue Ridge, Va | U. S. G. S | 2,960 |
| Well, Nev | Wheeler | 7,604 |
| ers, Ind | L., N. A. & C. R. R | 707 |
| , N. Mex | D. & R. G. R. R | 7,848 |
| Peak, Colo | Wheeler | 12,248 |
| berlain, Miss | I. C. R. R | 402 |
| berlain, S. Dak., Missouri River, low water. | Missouri River Com | 1,324 |
| ....extreme low water, 1882. | Missouri River Com | 1,323 |
| | C., M. & St. P. R. R | 1,363 |
| berlains, Mich | Ch. & G. T. R. R | 887 |
| berlain Lake, Me | Water Power of Maine | 926 |
| bersburg, Pa | Cumb. V. R. R | 618 |
| ....B. M. on base north pillar, front courthouse. | U. S. C. & G. S | 620 |
| blee, Ill | C., S. F. & C. R. R | 666 |
| sal, N. Mex | Wheeler | 7,527 |
| ta, N. Mex | D. & R. G. R. R | 5,626 |
| is, Mo | Mo. Pac. Ry | 535 |

| Station. | Authority. | Eleva |
|---|---|---|
| Champaign, Ill | I. C. R. R | |
| Do.....signal station | U. S. Signal Office | |
| Champion, Mich | D., S. S. & A. Ry | 1 |
| Champion, Ohio | P., F. W. & C. R. R | |
| Champiain Lake, N. Y | Adirondack Survey | |
| Chanchelulla Mount, Coast Range, Cal | U. S. G. S | 6 |
| Chandler, Ind | L. E. & St. L. R. R | |
| Chandler, Wis | C., St. P., M. & O. R. R | 1 |
| Chandler, Tex | St. L., A. & T. R. R | |
| Chandler Hill, Worcester, Mass | Massachusetts Trig. Survey | |
| Chandler, Mount, Ala | U. S. G. S | 1 |
| Chandler Mountain, Va | U. S. C. & G. S | 1 |
| Chanhassen, Minn | C., M. & St. P. R. R | |
| Chanute, Kans | A., T. & S. F. R. R | |
| Chapparal Hill, Cal | U. S. G. S | 2 |
| Chapel, Md | P., W. & B. R. R | |
| Chapel, Mass | B. & A. R. R | |
| Chapel Hill, N. J | C. R. R. of N. J | |
| Chapel Hill, Tex | H. & T. C. R. R | |
| Chapells, S. C | C. & G. R. R | |
| Chapinville, Conn | U. S. G. S | |
| Chaplin, Conn | N. Y. & N. E. R. R | |
| Chapman, Ill | T., St. L. & K. C. R. R | |
| Chapman, Wis | C., St. P., M. & O. R. R | 1 |
| Chapman, Nebr | U. P. R. R | 1 |
| Chapmansville, Pa | C. R. R. of N. J | |
| Chapp, N. Y., geodetic station | New York State Survey | 1 |
| Charcoal, Colo | U. P. Ry | 8 |
| Charcoal Mountain, Nev | Powell | 7 |
| Chariton, Iowa | C., B. & Q. R. R | 1 |
| Charles City, Iowa | C., M. & St. P. R. R | 1 |
| Charlemont, Mass | F. R. R | |
| Charleston, Ill | T., St. L. & K. C. R. R | |
| Charleston, Iowa | St. L., K. & N. W. R. R | |
| Charleston, Mo | St. L., I. M. & S. R. R | |
| Charleston, N. C | R. & D. R. R | 1 |
| Charleston, S. C., depot S. C. R. R., John street. | | |
| Do.....depot N. E. R. R., Washington and Chapel streets. | | |
| Do.....depot S. F. & W. R. R | | |
| Do.....U. S. Signal Station | | |
| Charleston, W. Va | C. & O. R. R | |
| Charleston Peak, Nev | Petermann | 10 |
| Charlestown, Ind | O. & M. R. R | |
| Charlestown, Md | P., W. & B. R. R | |
| Charlestown, Mass | F. R. R | |
| Do | B. & M. R. R | |
| Charlestown, Vt | Cent. Vt. R. R | |
| Charlestown, W. Va | B. & O. R. R | |
| Charlesworth, Mich | L. S. & M. S. R. R | |
| Charley Pond, N. Y | Adirondack Survey | 1 |
| Charlotte, Iowa | C. & N. W. R. R | |
| Charlotte, Mich | M. C. R. R | |
| Charlotte, N. Y | N. Y. C. & H. R. R. R | |
| Charlotte, N. C., depot | R. & D. R. R | |
| Do.....signal station | U. S. Signal Office | |
| Charlotte, Vt | Cent. Vt. R. R | |
| Charlotteburg, N. J | N. Y., S. & W. R. R | |
| Charlotte Junction, N. Y | N. Y. C. & H. R. R. R | |
| Charlottesville, Va | R. & D. R. R | |
| Charlton, Mass | B. & A. R. R | |
| Charter Oak, Conn | N. Y. & N. E. R. R | |
| Chartiers, Pa | A. V. R. R | |
| Chase, Ind | L. E. & W. R. R | |

| Station. | Authority. | Elevation. |
|---|---|---|
| , Kans | A., T. & S. F. R. R | 1,710 |
| Camp, N. Mex | Wheeler | 5,374 |
| , Md | P., W. & B. R. R | 20 |
| , Mich | F. & P. M. R. R | 1,078 |
| ka, Minn | C., M. & St. P. R. R | 726 |
| wa, Miss | I. C. R. R | 260 |
| ya Peak, Nev | King | 7,766 |
| field, Minn | C. & N. W. R. R | 976 |
| field, Tex | S. P. Co | 993 |
| field Junction, Minn | C. & N. W. R. R | 1,275 |
| ham, Ill | C. & A. R. R | 641 |
| ham, N. J | D., L. & W. R. R | 233 |
| ham, N. Y | B. & A. R. R | 462 |
| ham, Va | R. & D. R. R | 624 |
| ham Centre, N. Y | B. & A. R. R | 315 |
| sworth, Ill | I. C. R. R | 759 |
| tahoochee, Fla | S., F. & W. R. R | 69 |
| tahoochee, Ga | G. P. Ry | 820 |
| tanooga, Tenn., Union depot | | 678 |
| o U. S. Signal Office | | 783 |
| ncey, Ga | E. T., V. & G. R. R | 303 |
| tauqua, Kans | A., T. & S. F. R. R | 927 |
| venet, Mount, Wyo | Hayden | 13,000 |
| es, N. Mex | A. & P. R. R | 6,969 |
| , N. Y | D. & H. C. Co | 149 |
| pside, Mass | N. Y., N. H. & H. R. R | 164 |
| oygan, Mich | M. C. R. R | 604 |
| otah, Ind. T | M., K. & T. R. R | 635 |
| towga, N. Y | N. Y., L. E. & W. R. R | 661 |
| Menteur, La | L. & N. R. R | 7 |
| alia, Wash | N. P. R. R | 204 |
| aw, Ala | W. R. R. of Ala | 245 |
| nsford, Mass | O. C. R. R | 142 |
| ea, Ind. T | St. L. & S. F. R. R | 718 |
| ea, Iowa | C. & N. W. R. R | 793 |
| ea, Mich | M. C. R. R | 912 |
| ea, Mont | St. P., M. & M. Ry | 1,980 |
| tenham, Mo | Mo. Pac. Ry | 452 |
| ung, N. Y | N. Y., L. E. & W. R. R | 817 |
| ung Junction, N. Y | E., C. & N. R. R | 910 |
| ango Forks, N. Y | D., L. & W. R. R | 1,188 |
| ango, Tex | I. & G. N. R. R | 46 |
| ey, Kans | A., T. & S. F. R. R | 1,381 |
| ey, Mich | M. C. R. R | 1,202 |
| ey, Pa | P., W. & B. R. R | 240 |
| eys, Nebr | B. & M. R. R. R | 1,439 |
| eyville, Ill | L. E. & W. R. R | 722 |
| eyville, La | T. & P. R. R | 67 |
| iere, La | C., N. O. & T. P. R. R | 99 |
| oa, Ill | C. & A. R. R | 734 |
| o (crossing C. & A. R. R.) | T., P. & W. R. R | 735 |
| owith Knob, W. Va | U. S. G. S | 3,870 |
| ton, Va | P., W. & B. R. R | 34 |
| okee, Iowa | I. C. R. R | 1,205 |
| okee, Kans | K. C., F. S. & M. R. R | 935 |
| y, Tenn | L. & N. R. R | 537 |
| y Brook, Conn | U. S. G. S | 301 |
| y Ford, Pa | L. V. R. R | 337 |
| y Grove, Ohio | C. G. & P. R. R | 839 |
| y Hill, Va | B. & P. R. R | 7 |
| y Mount, N. H | App. Mtn. Club | 3,600 |
| y Point, Ill | I., D. & W. R. R | 648 |
| y Run, W. Va | B. & O. R. R | 398 |
| yvale, Kans | A., T. & S. F. R. R | 837 |
| y Valley, Ill | C. & N. W. R. R | 737 |
| y Valley, Nev | Wheeler | 7,473 |

| Station. | Authority. | Elev |
|---|---|---|
| Cherry Valley, N. Y | D. & H. C. Co | |
| Chesaning, Mich | M. C. R. R | |
| Cheshire, Conn | N. Y., N. H. & H. R. R | |
| Cheshire, Mass | B. & M. R. R. R | |
| Do | B. & A. R. R | |
| Do Harbor | B. & A. R. R | |
| Cheshire, Ohio | C., H. V. & T. R. R | |
| Chester, Ark | St. L. & S. F. R. R | |
| Chester, Colo | D. & R. G. R. R | |
| Chester, Conn | N. Y., N. H. & H. R. R | |
| Chester, Iowa | C., M. & St. P. R. R | |
| Chester, Iowa | C., R. I. & P. R. R | |
| Chester, Mass | B. & A. R. R | |
| Chester, Mich | M. C. R. R | |
| Chester, Minn | C. & N. W. R. R | |
| Chester, Nebr | B. & M. R. R. R | |
| Chester, N. J | D., L. & W. R. R | |
| Chester, N. J | C. R. R. of N. J | |
| Chester, N. Y | N. Y., L. E. & W. R. R | |
| Chester, Pa | B. & O. R. R | |
| Chester, S. C | R. & D. R. R | |
| Chester, Tex | M., K. & T. R. R | |
| Chester, Vt | Cent. Vt. R. R | |
| Chester, Va | R. & P. R. R | |
| Chester, U. S. C. and G. S. Station, N. J | N. J. Geol. Survey | |
| Chester, Geodetic Station, Ohio | U. S. Lake Survey | |
| Chesterfield, Ind | C., C., C. & I. R. R | |
| Chester Furnace, N. J | C. R. R. of N. J | |
| Chester Heights, Pa | P., W. & B. R. R | |
| Chester Junction, N. J | D., L. & W. R. R | |
| Chester Park, Ohio | C., C., C. & I. R. R | |
| Chester Springs, Pa | P. & R. R. R | |
| Chesterton, Ind | L. S. & M. S. R. R | |
| Chestervale, Ill | P., D. & E. R. R | |
| Chestnut Hill, Conn | N. Y., N. H. & H. R. R | |
| Chestnut Hill, Newton, Mass | Chamberlain | |
| Chestnut Hill, Mass | U. S. G. S | |
| Chestnut Hill, Mass | N. Y. & N. E. R. R | |
| Chestnut Hill, Pa | P. & R. R. R | |
| Chestnut Ridge, Geodetic Station, N. Y | N. Y. State Survey | |
| Chestnut Ridge, Ohio | N. Y., P. & O. R. R | |
| Chesuncook Lake, Me | Water Power of Me | |
| Cheswick, Pa | P. R. R | |
| Chetek, Wis | C., St. P., M. & O. R. R | |
| Cheterham, Md | B. & P. R. R | |
| Chetna Mines, Ala | N., C. & St. L. R. R | |
| Chetopa, Kans | M., K. & T. R. R | |
| Chew, Md | B. & P. R. R | |
| Chewaucan Marsh, Oreg | Wheeler | |
| Chewalla, Ga | E. T., V. & G. R. R | |
| Chewelah Peak, Wash | N. Trans. Survey | |
| Chewsville, Md | W. M. R. R | |
| Cheyenne, Tex | D., T. & Ft. W. R. R | |
| Cheyenne, Wyo | U. P. Ry | |
| Do Signal Station | U. S. Signal Office | |
| Cheyenne Mountain, Colo | Hayden | |
| Cheyenne Pass, Wyo | King | |
| Cheyenne Wells, Colo | U. P. Ry | |
| Chicago, Ky | L. & N. R. R | |
| Chicago, Ill., L. W. Lake Michigan, City Directrix. | | |
| Chicago, Ill., Ordinary level, Lake Michigan. | | |
| Chicago, Ill., Depot C., M. & St. P. R. R. | | |
| Do Depot C. & N. W. R. R | | |
| Do Depot I. C. R. R | | |

| Station. | Authority. | Elevation. |
|---|---|---|
| Chicago, Ill., Depot L. S. & M. S. R. R | | 594 |
| Do.....Depot C., St. P. & K. C. R. R. | | 586 |
| Do.....U. S. Signal Station | | 661 |
| Chicago, N. Y | E., C. & N. R. R | 1,177 |
| Chicago Junction, Mich | D., L. & N. R. R | 873 |
| Chicago Junction, Ohio | B. & O. R. R | 930 |
| Chicago Junction, Wis | C., St. P., M. & O. R. R | 1,086 |
| Chicago Lake, Colo | Hayden | 11,500 |
| Chichester, N. H | B. & M. R. R | 373 |
| Chickamanga, Tenn | W. & A. R. R | 685 |
| Chickasaw, Iowa | C., M. & St. P. R. R | 1,141 |
| Chickataubut Hill, Quincy, Mass | Chamberlain | 518 |
| Chico, Cal | S. P. Co | 193 |
| Chico, Colo | A., T. & S. F. R. R | 4,532 |
| Chicopee Junction, Mass | Conn. R. R. R | 79 |
| Chicorua, Mount, N. H | Appalachian Club | 3,508 |
| Chicory, N. Dak | N. P. R. R | 4,847 |
| Chicosa, Colo | D. & R. G. R. R | 6,109 |
| Chico Spring, N. Mex | Wheeler | 6,882 |
| Chidester, Ark | St. L., I. M. & S. R. R | 235 |
| Chief Lake, Minn | U. S. E. C | 1,296 |
| Chief, Mountain, Colo | Hayden | 11,833 |
| Chilco, Idaho | N. P. R. R | 2,450 |
| Childress, Tex | D., T. & Ft. W. R. R | 1,884 |
| Childs, Md | B. & O. R. R | 136 |
| Childs, Minn | St. P., M. & M. Ry | 977 |
| Childs Mill, Mich | G. R. & I. R. R | 670 |
| Childersburg, Ala | E. T., V. & G. R. R | 442 |
| Chilhowee Mountain, Tenn | Guyot | 2,452 |
| Chili, Ind | W. R. R | 718 |
| Chili, Ind. Ter | M., K. & T. R. R | 637 |
| Chili, N. Mex | Wheeler | 5,647 |
| Chili, N. Y | W. S. R. R | 547 |
| Chillicothe, Ill | C., S. F. & C. R. R | 515 |
| Chillicothe, Iowa | C., B. & Q. R. R | 660 |
| Chillicothe, Mo | H. & St. J. R. R | 765 |
| Chillicothe, Ohio | C., W. & B. R. R | 635 |
| Chillicothe, Tex | D., T. & Ft. W. R. R | 1,406 |
| Chilton, Wis | M. & N. R. R | 855 |
| Chimney Peak, N. C | Guyot | 6,234 |
| Chimney Peak, Wyo | King | 8,168 |
| Chimney Rock, Wyo | Jones | 11,853 |
| Chimney Top Mountain, N. C | U. S. C. & G. S | 4,573 |
| Chimney Top, Tenn | U. S. G. S | 3,076 |
| Chimzy Knob, Tenn | Guyot | 5,588 |
| China Grove, Tex | I. & G. N. R. R | 50 |
| China Mount, Cal | U. S. G. S | 8,652 |
| China Point, Idaho | U. P. Ry | 5,854 |
| Chinatown, Nev | Simpson | 4,360 |
| Chincoteague, Signal Station, Va | U. S. Signal Office | 18 |
| Chinese Camp, Cal | Wheeler | 1,299 |
| Chino, Ariz | A. & P. R. R | 5,226 |
| Chino Cañon, Ariz | A. & P. R. R | 5,194 |
| Chinook, Mont | St. P., M. & M. Ry | 2,401 |
| Chipeta, Colo | D. & R. G. R. R | 5,158 |
| Chipley, Fla | L. & N. R. R | 104 |
| Chippewa, Mich | F. & P. M. R. R | 1,039 |
| Chippewa, Ohio | C., L. & W. R. R | 1,056 |
| Chippewa Crossing, Wis | Wis. Cent. R. R | 1,524 |
| Chippewa Falls, Wis | C., St. P., M. & O. R. R | 861 |
| Chippewa River, Minn | St. P., M. & M. Ry | 1,360 |
| Chiputneticook Lake, Me | Water-power of Maine | 382 |
| Chiputneticook Lake, Grand, Me | Water-power of Maine | 449 |
| Chiques, Pa | P. R. R | 254 |
| Chiques Bridge, Pa | P. R. R | 351 |

| Station. | Authority. | Elevation. |
|---|---|---|
| Chiquita Peak, Cal | Wheeler | 8,136 |
| Chisago City, Minn | St. P. & D. R. R | 917 |
| Chisel Knob, Va | U. S. G. S | 3,663 |
| Chispa, Tex | S. P. Co | 4,098 |
| Chittenango, N.Y | N. Y. C. & H. R. R. R | 417 |
| Do | W. S. R. R | 414 |
| Chittenden, Cal | S. P. Co | 124 |
| Chittenden, Mount, Yellowstone National Park. | Hayden | 10,190 |
| Chitwood, Tenn | C., N. O. & T. P. R. R | 1,319 |
| Chivington, Colo | Mo. Pac. Ry | 3,890 |
| Chloride, Ariz | Wheeler | 4,201 |
| Choccolocco, Ala | G. P. Ry | 680 |
| Chocolata, Tex | G., C. & S. F. R. R | 51 |
| Chocolay, Mich | D., S. S. & A. Ry | 621 |
| Choctaco, Tex | T. & P. R. R | 503 |
| Chokio, Minn | St. P., M. & M. Ry | 1,124 |
| Cholone, Cal | S. P. Co | 232 |
| Chopin, La | T. & P. R. R | 107 |
| Chord, Wash | O. Ry. & N. Co | 1,154 |
| Choteau, Kans | A., T. & S. F. R. R | 766 |
| Chouteau, Ind. Ter | M., K. & T. R. R | 621 |
| Chondrant, La | C., N. O. & T. P. R. R | 155 |
| Chowder, N. C | U. S. C. & G. S | 1,096 |
| Chrisman, Ill | I., D. & W. R. R | 644 |
| Christmans, Ind | M. C. R. R | 647 |
| Chrisney, Ind | L., E. & St. L. R. R | 481 |
| Christiana, Minn | St. P., M. & M. Ry | 1,219 |
| Christiana, Pa | P. R. R | 487 |
| Christiana, Tenn | N., C. & St. L. R. R | 696 |
| Christiansburg, Ky | L. & N. R. R | 898 |
| Christiansburg, Va | N. & W. R. R | 2,007 |
| Christie Peak, N. C | U. S. G. S | 5,239 |
| Christine, N. Dak | C., M. & St. P. R. R | 928 |
| Christoval, Tex | U. S. G. S | 2,014 |
| Chualar, Cal | S. P. Co | 102 |
| Chuckawalla, Cal | Wheeler | 2,095 |
| Chugnl, Alaska | U. S. C. & G. S | 3,109 |
| Chugwater, Wyo | U. P. Ry | 5,286 |
| Chula, Va | R. & D. R. R | 927 |
| Chulasky, Pa | D., L. & W. R. R | 455 |
| Chunky, Miss | V. & M. R. R | 317 |
| Church Buttes, Wyo | U. P. R. R | 6,369 |
| Church Ferry, N. Dak | St. P., M. & M. Ry | 1,458 |
| Church Hill, Mass | U. S. G. S | 1,845 |
| Church Hill, Ohio | N. Y., P. & O. R. R | 1,017 |
| Churchill Butte, Nev | Wheeler | 6,009 |
| Churchill, Fort, Nev | Williamson | 4,319 |
| Churchill, Lake, Me | Water power of Maine | 914 |
| Church Road, Va | N. & W. R. R | 292 |
| Churchville, N. Y | N. Y., C. & H. R. R. R | 570 |
| Do crossing N. Y. C. R. R | W. S. R. R | 541 |
| Do | W. S. R. R | 569 |
| Churchville, Pa | P. & N. R. R | 1,845 |
| Churubusco, Ind | W. R. R | 888 |
| Ciboletta, N. Mex | Wheeler | 6,411 |
| Cibolo Hill, N. Mex | Wheeler | 6,474 |
| Cicero, Cal | S. P. Co | 90 |
| Cicero, Kans | A., T. & S. F. R. R | 1,308 |
| Cienega, Ariz | Wheeler | 7,476 |
| Cienega Amarilla, N. Mex | Wheeler | 7,179 |
| Cieneja, Cal | S. P. Co | 121 |
| Cimarron, Colo | D. & R. G. R. R | 6,891 |
| Cimarron, Kans | A., T. & S. F. R. R | 2,618 |
| Cimarron, N. Mex | Wheeler | 6,385 |
| Cincinnati, Iowa | C., B. & Q. R. R | 1,035 |

| Station. | Authority. | Elevation. |
|---|---|---|
| innati, Ohio, low water, Ohio River, (city datum). | | 432 |
| Do.....Grand Central Depot.... | | 490 |
| Do.....Plum street depot (old).. | | 481 |
| Do.....Mill street depot (old) .. | | 486 |
| Do.....Fifth, Sixth, and Hoadley streets depot. | | 503 |
| Do.....Panhandle depot ..... | | 490 |
| Do.....Panhandle depot (old) .. | | 498 |
| Do.....McLean avenue depot (old). | | 494 |
| Do.....station Meteorological Bureau. | | 628 |
| Do.....bench mark of U. S. C. & G. S. on front water table of court-house. | | 547 |
| Do.....bench mark of U. S. C. & G. S. on water abutment of bridge on M, & C. R. R. over Mill Creek. | | 495 |
| innati and Lexington Junction, Ky.. | L. & N. R. R..... | 437 |
| er Cone, Cal ..... | U. S. G. S..... | 6,907 |
| guilla, N. Mex..... | Wheeler ..... | 6,011 |
| abar, Mont ..... | N. P. R. R .... ..... | 5,179 |
| amon, Mount (Elk Mountains), Colo. | U. S. G. S..... | 12,279 |
| eville, Ind ..... | L. E. & W. R. R ..... | 929 |
| eville, Kans ..... | U. P. R. Ry ..... | 1,097 |
| eville, Ohio, Main street crossing .... | S. V. R. R..... | 680 |
| Do.....C. & M. V. R. R. crossing. | S. V. R. R ..... | 688 |
| eville, Tex..... | M. K. & T. R. R..... | 587 |
| eville, Utah..... | Wheeler ..... | 5,624 |
| la, N. Mex..... | Wheeler ..... | 6,744 |
| , Cal ..... | S. P. Co ..... | 5,934 |
| , Tex..... | T. & P. R. R ..... | 1,617 |
| el Peak, Idaho ..... | King..... | 6,700 |
| , Fla ..... | F. R & N. R. R ..... | 61 |
| nelle, Ala..... | M. & O. R. R ..... | 333 |
| Farm, Pa..... | B. & O. R. R..... | 761 |
| Mills, Mass ..... | N. Y. & N. E. R. R..... | 219 |
| of Rocks, Utah ..... | Wheeler ..... | 6,078 |
| Point, Va ..... | N. & W. R. R ..... | 5 |
| orne, Miss..... | L. & N. R. R..... | 8 |
| xamas, Oregon ..... | O. & C. R. R..... | 137 |
| n, Kans ..... | Mo. Pac. Ry ..... | 1,799 |
| cy, Mont..... | N. P. R. R ..... | 4,317 |
| ton, Ala ..... | L. & N. R. R..... | 596 |
| per, Mo ..... | M., K. & T. R. R ..... | 781 |
| per Run, Pa..... | P. R. R..... | 901 |
| City, Minn ..... | St. P., M. & M. Ry..... | 1,058 |
| , Ill..... | C., St. P. & K. C. R. R..... | 871 |
| , Mich ..... | F. & P. M. R. R..... | 837 |
| nce, Iowa ..... | C. & N. W. R. R..... | 829 |
| nce, Mo ..... | H. & St. J. R. R..... | 825 |
| nce Centre, N. Y..... | N. Y. C. & H. R. R. R..... | 643 |
| nce, N. Y ..... | W. S. R. R..... | 709 |
| mont, Colo ..... | C., K. & N. R. R ..... | 4,407 |
| mont, Minn ..... | C. & N. W. R. R ..... | 1,280 |
| mont, N. H ..... | B. & M. R. R..... | 543 |
| Do.....foot of shaft soldier's monument. | B. & M. R. R. R..... | 567 |
| mont, N. Y ..... | R. W. & O. R. R..... | 294 |
| mont, Pa ..... | P. R. R..... | 746 |
| mont, S. Dak ..... | St. P., M. & M. Ry ..... | 1,302 |
| mont, geodetic station, Ill ..... | U. S. Lake Survey ..... | 6.6 |
| mont Junction, N. H..... | B. & M. R. R ..... | 473 |

| Station. | Authority. | Elevation. |
|---|---|---|
| Claremont, Minn | C. & N. W. R. R | 1,274 |
| Claremore, Ind. T | St. L. & S. F. R. R | 603 |
| Clarendon, Ark | St. L., A. & T. R. R | 137 |
| Clarendon, Mich | M. C. R. R | 965 |
| Clarendon, Pa | P. R. R | 1,386 |
| Clarendon, Tex | D., T. & Ft. W. R. R | 2,734 |
| Clarendon, Vt | Cent. Vt. R. R | 805 |
| Clarendon Hills, Ill | C., B. &. Q. R. R | 730 |
| Clarendon Hills, Mass | O. C. R. R | 50 |
| Claridon, geodetic station, Ohio | U. S. Lake Survey | 1,268 |
| Clarinda, Iowa | C., B. & Q. R. R | 1,009 |
| Clarinda Junction, Iowa | C., B. & Q. R. R | 1,038 |
| Clarion, Iowa | B., C. R. & N. R. R | 1,168 |
| Clarion, Mich | G. R. & I. R. R | 685 |
| Clarion Summit, Pa | P. R. R | 2,024 |
| Clarissa, Minn | St. P., M. & M. Ry | 1,332 |
| Clark, Mo | C. & A. R. R | 803 |
| Clark, S. Dak | C. & N. W. R. R | 1,779 |
| Clarke, Va | N. & W. R. R | 2,281 |
| Clark City, Mo | K. & W. R. R | 694 |
| Clark, Mount, Cal | U. S. G. S | 1,586 |
| Clark Mountain, Va | U. S. C. & G. S | 1,697 |
| Clarks, Cal | Wheeler | 3,925 |
| Clarks, Nebr | U. P. R. R | 1,629 |
| Clarks, Nev | S. P. Co | 4,265 |
| Clarks, Ohio | O., I. & W. R. R | 1,101 |
| Clarks, Pa | L. S. & M. S. R. R | 1,164 |
| Clarksburg, Ind | St. L., V. & T. H. R. R | 771 |
| Clarksburg, Kans | K. C., Ft. S. & M. R. R | 892 |
| Clarksburg, Mich | D., S. S. & A. Ry | 1,543 |
| Clarksdale, Ill | W. R. R | 621 |
| Clark Ferry, Pa | N. C. R. R | 361 |
| Clarksfield, Minn | M. & St. L. R. R | 1,084 |
| Clarksfield, Ohio | Wh. & L. E. R. R | 898 |
| Clark Fork, Idaho | N. P. R. R | 2,066 |
| Clark Hill, Ind | T., St. L. & K. C. R. R | 818 |
| Clark Mills, N. Y | D. & H. C. Co | 525 |
| Do | W. S. R. R | 520 |
| Do, crossing R. & C. R. R | W. S. R. R | 519 |
| Clarkson, Utah | Hayden | 4,800 |
| Clark Peak, Cal | Wheeler | 11,295 |
| Clark Peak, Colo | King | 13,167 |
| Clark Summit, Pa | D., L. & W. R. R | 1,242 |
| Clarkston, Ga | Ga. R. R | 1,012 |
| Clarkston, Idaho | Wheeler | 4,853 |
| Clarkston, Mich | D., G. H. & M. R. R | 1,007 |
| Clarkston, Utah | Powell | 5,930 |
| Clarksville, Ark | L. R. & Ft. S. R. R | 370 |
| Clarksville, Ga | U. S. C. & G. S | 1,478 |
| Clarksville, Iowa | B., C. R. & N. R. R | 984 |
| Clarksville, Mo., Mississippi River, L. W | Mississippi River Com | 433 |
| Do, Mississippi River, H. W | Mississippi River Com | 448 |
| Do | St. L., K. & N. W. R. R | 454 |
| Clarksville, Ohio | P., C. & St. L. R. R | 825 |
| Do, station meteorological bureau. | Ohio Meteorological Bureau | 1,010 |
| Clarksville, Pa | P. R. R | 894 |
| Clarksville, Tenn | L. & N. R. R | 384 |
| Clarksville, Tex | T. & P. R. R | 464 |
| Clarnie, Oregon | N. P. R. R | 214 |
| Clasoil, Mont | N. P. R. R | 4,195 |
| Claude, Tex | D., T. & Ft. W. R. R | 3,412 |
| Claverack, N. Y | B. & A. R. R | 187 |
| Clawson Mills, Tex | St. L., A. & T. R. R | 377 |
| Clay, Va | N. & W. R. R | 845 |
| Clay Center, Kan | C., K. & N. Ry | 1,198 |

| Station. | Authority. | Elevation. |
|---|---|---|
| ter, Nebr | U. P. Ry | 1,705 |
| , Ind | T. H. & S. E. R. R | 584 |
| k, Ohio | B. & O. R. R | 825 |
| t, Del | P., W. & B. R. R | 30 |
| t, Minn | St. P. & D. R. R | 865 |
| unt, N. H | Appalachian Club | 5,554 |
| , Ind | N. Y., C. & St. L. R. R | 890 |
| | E. T., V. & G. R. R | 218 |
| e, Ohio | P., C. & St. L. R. R | 756 |
| e, Pa | B. & O. R. R | 1,143 |
| Ala | Cent. R. R. of Ga | 500 |
| Conn | N. Y. & N. E. R. R | 90 |
| Del | P., W. & B. R. R | 41 |
| Ga | Cent. R. R. of Ga | 500 |
| Ind | St. L., V. & T. H. R. R | 859 |
| Iowa, Mississippi River, L. W | Mississippi River Com | 601 |
| Mississippi River, H. W | Mississippi River Com | 623 |
| Kans | C., K. & N. R. R | 2,418 |
| Md | B. & O. R. R | 92 |
| Mich | L. S. & M. S. R. R | 904 |
| Mo | M., K. & T. R. R | 806 |
| N. J | W. J. R. R | 123 |
| N. Mex | D., T. & Ft. W. R. R | 5,064 |
| N. Y | R., W. & O. R. R | 232 |
| N. C | R. & D. R. R | 347 |
| Wis | C., St. P., M. & O. R. R | 1,203 |
| Cone, Colo | Hayden | 9,500 |
| Peak, Utah | King | 11,889 |
| Wash | N. P. R. R | 1,912 |
| ek, Ind | C. & A. R. R | 811 |
| ek, Utah | D. & R. G. R. R | 6,240 |
| ek Mountain, Utah | Wheeler | 9,132 |
| l, Pa | Beech Creek R. R | 1,106 |
| junction | Beech Creek R. R | 1,171 |
| Creek, Pa | P. R. R | 1,140 |
| ke, Cal | Wheeler | 5,808 |
| ke, Iowa | C., M. & St. P. R. R | 1,238 |
| ke, Mich | G. R. & I. R. R | 1,052 |
| ke, Minn | N. P. R. R | 991 |
| ke, N. Y | Geol. Survey of New York | 2,006 |
| ke, S. Dak | B., C. R. & N. R. R | 1,804 |
| ke, Tex | G., C. & S. F. R. R | 68 |
| ke, Wis | C., St. P., M. & O. R. R | 1,197 |
| nd, N. Y | Adirondack Survey | 1,655 |
| er, Kans | Mo. Pac. Ry | 1,269 |
| | A., T. & S. F. R. R | 1,257 |
| er, Minn | St. P., M. & M. Ry | 960 |
| Mississippi River, H. W | Mississippi River Com | 954 |
| Mississippi River, L. W | Mississippi River Com | 936 |
| er, Nebr | F., E. & Mo. Vy. R. R | 1,801 |
| er Lake, Minn | Minnesota State Survey | 1,661 |
| Nev | C. & C. R. R | 4,353 |
| , Kans | U. P. Ry | 1,097 |
| , Tex | G., C. & S. F. R. R | 770 |
| Colo | A., T. & S. F. R. R | 5,147 |
| , Ala | C., N. O. & T. P. R. R | 415 |
| N. Dak | M., St. P. & S. Ste. M. Ry | 1,391 |
| n, N. J., Jaggert's House | U. S. C. & G. S | 76 |
| N. Mex | A., T. & S. F. R. R | 5,488 |
| olo | D. & R. G. R. R | 7,000 |
| , Ind | O., I. & W. R. R | 856 |
| , Iowa | B., C. R. & N. R. R | 869 |
| , Mont | N. P. R. R | 2,950 |
| , Pa | W. N. Y. & P. R. R | 2,070 |
| Hill, Cal | U. S. G. S | 7,014 |
| d, Ga | U. S. G. S | 1,552 |

| Station. | Authority. | Elevati |
|---|---|---|
| Cleveland Church, Ga | U. S. C. & G. S | 1, |
| Cleveland, Kans | U. P. Ry | 3, |
| Cleveland, Iowa | C., B. & Q. R. R | |
| Cleveland, N. Y | N. Y., O. & W. Ry | |
| Cleveland, N. C | R. & D. R. R | |
| Cleveland, N. Dak | N. P. R. R | 1, |
| Cleveland, Ohio | City base (Lake Erie) | |
| Do | Union depot | |
| Do | Depot N. Y., P. & O. R. R | |
| Do | Station meteorological bureau. | |
| Cleveland, Tenn | E., T. V. & G. R. R | |
| Cleves, Iowa | B., C. R. & N. R. R | 1, |
| Cleves, Ohio | C., I., St. L. & C. R. R | |
| Clifford, Ind | J., M. & I. R. R | |
| Clifford, Mich. (P., H. & N. W. June.) | P., O. & P. A. R. R | |
| Clifford, N. Dak | St. P., M. & M. Ry | 1, |
| Clift, Idaho | U. P. Ry | 3, |
| Clifton, Idaho | Hayden | 4, |
| Clifton, Ill | I. C. R. R | |
| Clifton, geodetic station Ill | U. S. Lake Survey | |
| Clifton, Iowa | C., R. I. & P. R. R | |
| Clifton, Kans | C., K. & N. R. R | 1, |
| Clifton, Minn | D. & I. R. R. R | |
| Clifton, Mo | M., K. & T. R. R | |
| Clifton, N. J | N. Y., L. E. & W. R. R | |
| Clifton, Ohio | C. & A. R. R | |
| Clifton, Pa | P., W. & B. R. R | |
| Clifton, Tenn | L. & N. R. R | |
| Clifton, Tex | G., C. & S. F. R. R | |
| Clifton, Va | R. & D. R. R | |
| Clifton Forge, Va | C. & O. R. R | 1, |
| Cliffwood, N. J | N. Y. & L. B. R. R | |
| Climax, Colo | U. P. Ry | 10, |
| Climax, Kans | A., T. & S. F. R. R | 1, |
| Climax, Mich | Ch. & G. T. R. R | |
| Climax, Ohio | T. & O. C. R. R | 1, |
| Cliuch Mt., Tenn | U. S. G. S | 4, |
| Clingman Dome, Great Smoky Mountains, Tenn. | U. S. G. S | 6, |
| Cline, Tex | S. P. Co | 1, |
| Clinton, Conn | N. Y., N. H. & H. R. R | |
| Clinton, Ill | I. C. R. R | |
| Clinton, Ind | C. & E. I. R. R | |
| Do ....high water, Wabash River | C. & E. I. R. R | |
| Do ....low water, Wabash River | C. & E. I. R. R | |
| Clinton, Iowa | C. & N. W. R. R | |
| Clinton, Iowa, Miss. River, low water | Miss. River Com | |
| Do....high water | Miss. River Com | |
| Clinton, Ky | I. C. R. R | |
| Clinton, Me | Me. Cent. R. R | |
| Clinton, Mass | B. & M. R. R | |
| Clinton, Mich | L. S. & M. S. R. R | |
| Clinton, Miss | V. & M. R. R | |
| Clinton, Mo | M. K. & T. R. R | |
| Clinton, N. J | P. & R. R. R | |
| Clinton, N. Y | D. & H. C. Co | |
| Clinton, Ohio | P. C. & St. L. R. R | 1, |
| Clinton, Pa | P., F. W. & C. R. R | |
| Clinton, S. C | C. & G. R. R | |
| Clinton, Tenn | E. T. V. & G. R. R | |
| Clinton Corners, N. Y | N. Y. & M. R. R | |
| Clinton Falls, Minn | C., M. & St. P. Ry | 1, |
| Clinton, Mount, N. H | Appalachian Club | 4, |
| Clintonville, Ill | C. & N. W. R. R | |
| Clintonville, Wis | M., L. S. & W. R. R | |

| Station. | Authority. | Elevation. |
|---|---|---|
| ..... | Cent. R. R. of Ga ..... | 430 |
| ..... | C., B. & Q. R. R..... | 716 |
| ap, Cal ..... | S. P. Co..... | 1,759 |
| , Minn ..... | N. P. R. R..... | 1,346 |
| Lake, Minn ..... | U. S. E. C ..... | 1,334 |
| , N. Y ..... | E., C. & N. R. R..... | 637 |
| Minn ..... | St. P., M. & M. Ry ..... | 1,046 |
| Mo..... | Mo. Pac. R. R..... | 770 |
| Iowa ..... | K. & W. R. R..... | 1,032 |
| Ala ..... | W. R. R. of Ala ..... | 232 |
| unction, Mont ..... | N. P. R. R..... | 4,315 |
| lke, Ohio..... | C., G. & P. R. R ..... | 882 |
| nch Junction, N. Y..... | N., D. & C. R. R ..... | 289 |
| a ..... | R. & D. R. R..... | 488 |
| e, Ind..... | L., N. A. & C. R. R ..... | 782 |
| e, Mich ..... | C., K. & S. R. R..... | 906 |
| e, Va..... | S. V. R. R..... | 1,125 |
| d, Ind ..... | St. L. V. & T. H. R. R..... | 577 |
| alley, Cal..... | Wheeler..... | 3,464 |
| alley, settlement, Nev..... | Powell ..... | 5,300 |
| wa ..... | B., C. R. & N. R. R ..... | 1,073 |
| lley, N. Y..... | N., D. & C. R. R..... | 430 |
| dich..... | C. & N. W. R. R ..... | 1,549 |
| Lake, Minn ..... | Minnesota State Survey..... | 1,756 |
| l, Catskills, N. Y..... | Appalachian Club ..... | 2,372 |
| Place, Ill ..... | C. & N. W. R. R ..... | 591 |
| l..... | S. P. Co ..... | 151 |
| ..... | C., B. & Q. R. R..... | 608 |
| ans..... | C., K. & N. R. R..... | 1,295 |
| eh ..... | F. & P. M. R. R ..... | 1,029 |
| Y..... | N. Y., C. & H. R. R. R..... | 396 |
| ..... | W. S. R. R ..... | 393 |
| io ..... | L. S. & M. S. R. R ..... | 691 |
| ..... | C. R. R. of N. J ..... | 362 |
| x..... | T. & P. R. R ..... | 1,990 |
| odetic station, N. Y..... | U. S. Lake Survey..... | 642 |
| t., Cal..... | U. S. G. S..... | 6,082 |
| . Y ..... | W. N. Y. & P. R. R..... | 1,459 |
| N., St. L. & P. R. R., Ind..... | T. H. & I. R. R ..... | 727 |
| f, Ind ..... | I. & St. L. R. R ..... | 576 |
| . Ala ..... | G. P. Ry..... | 430 |
| p, Tex ..... | St. L., A. & T. R. R..... | 331 |
| ter, Conn ..... | N. Y., N. H. & H. R. R..... | 447 |
| r, Ill..... | C., S. F. & C. R. R ..... | 573 |
| , Ind..... | T. H. & S. E. R. R..... | 651 |
| k, Ind ..... | C. & E. I. R. R..... | 640 |
| k, Kans..... | U. P. Ry..... | 1,199 |
| ks, Ind ..... | G. R. & I. R. R..... | 791 |
| Va ..... | R. & D. R. R ..... | 320 |
| , Ark..... | L. R. & Ft. S. R. R ..... | 471 |
| s, Colo ..... | Colo. Mid. R. R..... | 7,820 |
| utain, Colo..... | King..... | 8,430 |
| t, Utah ..... | Powell..... | 6,760 |
| , Pa..... | C. R. R. of N. J ..... | 584 |
| r, Mont..... | N. P. R. R ..... | 4,737 |
| Ky ..... | C. & O. R. R..... | 603 |
| Ohio ..... | D., F. W. & C. R. R ..... | 696 |
| Kans ..... | K. C., F. S. & M. R. R ..... | 834 |
| , Ohio ..... | C., W. & B. R. R..... | 622 |
| , Utah..... | U. P. Ry..... | 5,597 |
| Ala ..... | L. & N. R. R..... | 185 |
| ns ..... | A., T. & S. F. R. R..... | 1,966 |
| g, Ill ..... | C., B. & Q. R. R..... | 763 |
| ve, Mich..... | C., K. & S. R. R..... | 886 |
| o, Pa ..... | P. R. R ..... | 381 |
| ..... bridge..... | P. R. R ..... | 382 |

| Station. | Authority. | Elevat |
|---|---|---|
| Coatsville, Ind | St. L., V. & T. H. R. R | |
| Cobalt, Conn | N. Y., N. H. & H. R. R | |
| Cobb, Wis | C. & N. W. R. R | 1 |
| Cobble Hill, N. Y | Adirondack Survey | 1 |
| Cobham, Pa | W. N. Y. & P. R. R | 1 |
| Cobham, Va | R. & D. R. R | |
| Cobleskill, N. Y | D. & H. C. Co | |
| Coburg, Ind | B. & O. R. R | |
| Do. summit | B. & O. R. R | |
| Coburg, Iowa | C., B. & Q. R. R | 1 |
| Coburn, Cal | S. P. Co | |
| Coburn Junction, Nebr | C., St. P., M. & O. R. R | 1 |
| Cochecton, N. Y | N. Y., L. E. & W. R. R | |
| Cochetopa Pass, Colo | Hayden | 10 |
| Cochetopa or Los Pinos Agency, Colo | Wheeler | 9 |
| Cochetopa Dome, Colo | Wheeler | 11 |
| Cochran, Ga | E. T., V. & G. R. R | |
| Cochran, Ind | O. & M. R. R | |
| Cochran, Pa | A. V. R. R | |
| Cochranton, Pa | N. Y., P. & O. R. R | 1 |
| Coddon Hill, Marblehead, Mass | Mass. Trig. Survey | |
| Codell, Kans | U. P. Ry | 2 |
| Codman, Tex | A., T. & S. F. R. R | 2 |
| Cody, Nebr | F., E. & Mo. Vy. R. R | 3 |
| Coeur d'Aléne Lake, Idaho | Mullan | 2 |
| Coeyman Junction, N. Y | W. S. R. R | |
| Coffeen, Ill | T., St. L. & K. C. R. R | |
| Coffee Run, Pa | H. & B. T. R. R | |
| Coffeeville, Kans | Mo. Pac. Ry | |
| Coffeeville, Miss | I. C. R. R | |
| Coffeyton, Mo | St. L. & S. F. R. R | 1 |
| Coffeyville, Kans | A., T. & S. F. R. R | |
| Coffin Mountain, Wyo | Hayden | 11 |
| Coffins, N. Y | N., D. & C. R. R | |
| Coffintop, Colo | Hayden | 8 |
| Cogel, Minn | N. P. R. R | 1 |
| Cohocksink, Pa | P. & R. R. R | |
| Cohoes, N. Y | D. & H. C. Co | |
| Cohoke, Va | R., Y. R. & C. R. R | |
| Cohutta Mount, Ga | U. S. G. S | 3 |
| Cokato, Minn | St. P., M. & M. Ry | 1 |
| Cokeville, Wyo | U. P. Ry | 6 |
| Colbert, Ind. T | M., K. & T. R. R | |
| Colby, Kans | C., K. & N. R. R | 3 |
| Colby, Ky | C. & O. R. R | 1 |
| Colby, Ohio | N. Y., C. & St. L. R. R | |
| Colby, Wis | Wis. Cent. R. R | 1 |
| Colby, Mich | D., L. & N. R. R | |
| Colchester, Ill | C., B. & Q. R. R | |
| Colchester, N. Y | N. Y., O. & W. Ry | 1 |
| Colchester, Vt | Cent. Vt. R. R | |
| Coldbrook, Mass | B. & A. R. R | |
| Colden, Lake, N. Y | Adirondack Survey | 2 |
| Colden Mountain, N. Y | Adirondack Survey | 4 |
| Cold Mountain, N. C | U. S. C. & G. S | 4 |
| Cold Run, Pa | W. & N. R. R | |
| Cold Springs, Minn | St. P., M. & M. Ry | 1 |
| Cold Spring, Nev | Wheeler | 6 |
| Cold Springs, Oregon | O. Ry. & N. Co | |
| Cold Spring, Pa | P. & R. R. R | |
| Cold Spring, Pa | P. R. R | |
| Cold Spring Hill, Cal | U. S. G. S | 3 |
| Cold Spring Mountain, N. C | Guyot | 3 |
| Coldwater, Kans | A., T. & S. F. R. R | 2 |
| Coldwater, Mich | L. S. & M. S. R. R | |
| Coldwater, Miss | I. C. R. R | |

| Station. | Authority. | Elevation. |
|---|---|---|
| ter, Ohio | L. E. & W. R. R | 913 |
| ter Mount, Ala | U. S. G. S | 1,749 |
| ash | N. P. R. R | 2,164 |
| ok, Conn | U. S. G. S | 1,000 |
| okdale, Pa | P. & R. R. R | 316 |
| e, Pa | P. & R. R. R | 962 |
| ve, Pa | W. N. Y. & P. R. R | 1,534 |
| n, Mich | F. & P. M. R. R | 764 |
| n, N. Mex | A., T. & S. F. R. R | 4,358 |
| n Station, Pa | A. V. R. R | 746 |
| n, Tex | G., C. & S. F. R. R | 1,715 |
| n, Wis | M. & N. R. R | 715 |
| n Falls, Va | R. & A. R. R | 578 |
| ge, Nebr | C., St. P., M. & O. R. R | 1,651 |
| Cal | S. P. Co | 2,905 |
| Ill | P., D. & E. R. R | 650 |
| Mich | P., O. & P. A. R. R | 1,023 |
| rg, Ky | L. & N. R. R | 425 |
| ation, Pa | E. B. T. R. R | 1,359 |
| le (blacksmith shop), Cal | Wheeler | 5,190 |
| Cal., junction with Nevada Co. R R | S. P. Co | 2,422 |
| Colo | Wheeler | 8,599 |
| Ill | I. C. R. R | 770 |
| Ind. (C., I., St. L. & C. R. R.) | T. H. & I. R. R | 847 |
| Iowa | C., R. I. & P. R. R | 800 |
| N. Dak | St. P., M. & M. Ry | 960 |
| Wash | O. Ry. & N. Co | 1,974 |
| N. Dak | St. P., M. & M. Ry | 1,177 |
| er, Ind | W. R. R | 788 |
| er, Ohio | N. Y. C. & St. L. R. R | 657 |
| er, Geodetic Station, N. Y | N. Y. State Survey | 485 |
| Hill (Providence, R. I.) | Mass. Trig. Survey | 224 |
| Point, La., Mississippi River, zero of gauge | Mississippi River Commission | 0 |
| extreme L. W., 1884 | Mississippi River Commission | 1 |
| extreme H. W., 1884 | Mississippi River Commission | 24 |
| ville, Minn | St. P., M. & M. Ry | 1,094 |
| ville, Pa | P. & R. R. R | 155 |
| Hill, Ind | G. R. & I. R. R | 1,042 |
| dale, Pa | B. & O. R. R | 93 |
| ton, Md | B. & P. R. R. R | 139 |
| swood, N. J | C. & A. R. R | 122 |
| Pa | B. G. R. R | 1,642 |
| ville, Tenn | E. T., V. & G. Ry | 379 |
| Ark | St. L., I. M. & S. R. R | 173 |
| Ind | W. R. R | 863 |
| Mass | B. & A. R. R | 233 |
| Mich | D., L. & N. R. R | 776 |
| N. Y | D. & H. C. Co | 1,120 |
| Ohio | L. S. & M. S. R. R | 879 |
| Pa | P. R. R | 285 |
| Tex | T. M. R. R | 184 |
| Mount, Tenn | Guyot | 6,188 |
| ton, Utah | U. P. Ry | 4,691 |
| ville, Ala | C., N. O. & T. P. R. R | 734 |
| ville, Conn | N. Y., N. H. & H. R. R | 312 |
| | U. S. G. S | 317 |
| ville, Ill., plank road | St. L., V. & T. H. R. R | 417 |
| depot | St. L., V. & T. H. R. R | 465 |
| ville, Tex | M., K. & T. R. R | 752 |
| Kans | U. P. Ry | 2,588 |
| Cal | S. P. Co | 177 |
| a, Ga | Cent. R. R. of Ga | 393 |
| neil, Tex | M., K. & T. R. R | 303 |
| owa | C. & N. W. R. R | 981 |
| Plateau, Utah | Powell | 8,000–9,000 |

| Station. | Authority. | Elevat |
|---|---|---|
| Cologne, Ind | I. & St. L. R. R | |
| Cologne, Minn | C., M. & St. P. R. R | |
| Coloma, Wis | W. C. R. R | 1 |
| Colon, Mich | M. C. R. R | |
| Colonas Ferry, Rio Grande, N. Mex | Wheeler | 7 |
| Colonel Chair, highest (Catskills), N. Y | Appalachian Club | 3 |
| Colonel Mountain, Palmer, Mass | Mass. Trig. Survey | 1 |
| Colony, Kans | A. T. & S. F. R. R | 1 |
| Colorado, Tex | T. & P. R. R | 2 |
| Colorado Bridge, Tex | I. & G. N. R. R | |
| Colorado Chiquito Bridge, Ariz | Wheeler | 5 |
| Colorado City, Colo | Colo. Mid. R. R | 6 |
| Colorado Junction, Wyo | U. P. Ry | 6 |
| Colorado Mountain, N. Mex | Wheeler | 5 |
| Colorado Plateau, Ariz | Powell | 6,000–8 |
| Colorado Springs, Colo., D. & R. G. depot | | 5 |
| Do Ft. W. & D. depot | | 5 |
| Do | A., T. & S. F. R. R | 5 |
| Colorow, Colo | D. & R. G. R. R | 5 |
| Colt, Ark | St. L., I. M. & S. R. R | |
| Colters, N. Dak | N. P. R. R | |
| Colton, Cal | S. P. Co | |
| Coltsville, Mass | B. & A. R. R | |
| Columbia., Cal | Wheeler | 2 |
| Columbia, Mich | M. C. R. R | |
| Columbia, N. J | N. Y., S. & W. R. R | |
| Columbia, N. Dak | C. & N. W. R. R | 1 |
| Columbia, Ohio | B. & O. R. R | 1 |
| Do | C., C., C. & I. R. R | |
| Do | P., C. & St. L. R. R | |
| Columbia, Pa | W. N. Y. & P. R. R | 1 |
| Columbia, Pa | P. R. R | |
| Columbia, S. C | R. & D. R. R | |
| Do (S. C. R. R. station) | R. & D. R. R | |
| Columbia, Tenn | L. & N. R. R | |
| Columbia, Tex | I. & G. N. R. R | |
| Columbia, Va | R. & A. R. R | |
| Columbia City, Ind | W. R. R | |
| Columbia City, Oregon | N. P. R. R | |
| Columbia Cross-roads, Pa | N. C. R. R | 1 |
| Columbiana, Ala | E. T., V. & G. R. R | |
| Columbiana, Pa | P., F. W. & C. R. R | 1 |
| Columbiaville, Mich | M. C. R. R | |
| Columbia Rock (above valley), Cal | Wheeler | 3 |
| Columbus, Ga., union depot | M. & G. R. R | |
| Columbus, Ind., bridge over White River | J., M. & I. R. R | |
| Do | J., M. & I. R. R | |
| Columbus Junction, Iowa (C. & O., B., C. R. & N. R. R., at grade). | C., R. I. & P. R. R | |
| Columbus, Kans | St. L. & S. F. R. R | |
| Columbus, Ky., Mississippi River, zero of gauge. | Mississippi River Commission | |
| Do extreme L. W., 1886 | Mississippi River Commission | |
| Do extreme H. W., 1884 | Mississippi River Commission | |
| Do | M. & O. R. R | |
| Columbus, Miss | G. P. Ry | |
| Columbus, Mo | St. L., I. M. & S. R. R | |
| Columbus, Nebr | U. P. Ry | 1 |
| Columbus, N. Y | N. Y., P. & O. R. R | 1 |
| Columbus, Ohio, union depot | | |
| Do station Meteorological Bureau | | |
| Columbus, Pa | P. R. R | 1 |
| Columbus, Tenn | N., C. & St. L. R. R | |
| Columbus, Tex | S. P. Co | |
| Columbus Junction, Iowa | B., C. R. & N. R. R | |

| Station. | Authority. | Elevation. |
|---|---|---|
| , Ill | C., B. & Q. R. R | 653 |
| , Wash | N. Trans. Survey | 1,917 |
| , Mount, Wash | N. Trans. Survey | 5,667 |
| Idaho | U. P. Ry | 4,739 |
| Lake, N. Y | Geol. Survey of New York | 1,991 |
| Mountain, N. Y | Adirondack Survey | 4,142 |
| , Mich | D., L. & N. R. R | 913 |
| che, N. Mex | D. & R. G. R. R | 6,507 |
| che Cañon Pass, N. Mex | Wheeler | 8,284 |
| che Peak, Colo | King | 11,929 |
| Tex | St. L., A. & T. R. R | 278 |
| , Conn | Housatonic R. R | 225 |
| y, Kans | Mo. Pac. Ry | 1,255 |
| rce, Iowa | C., R. I. & P. R. R | 845 |
| rce, Tex | St. L., A. & T. R. R | 586 |
| key, Ind | O. & M. R. R | 691 |
| nwealth, Wis | C. & N. W. R. R | 1,315 |
| nity, N. Y | N. Y., O. & W. Ry | 479 |
| Colo | U. P. Ry | 9,787 |
| Ind | L. E. & W. R. R | 949 |
| Minn | St. P., M. & M. Ry | 858 |
| Miss | I. C. R. R | 364 |
| Mo | St. L., A. & T. R. R | 283 |
| Tex | M., K. & T. R. R | 533 |
| Peak, Nev | Wheeler | 9,017 |
| on, Ill | C., B. & Q. R. R | 982 |
| ck, Ill | I. & St. L. R. R | 462 |
| ck, Mich | M. C. R. R | 778 |
| cks, N. Y | D. & H. C. Co | 136 |
| ck, Oregon | O. & C. R. R | 468 |
| ck, Tex | S. P. Co | 1,556 |
| ck, Wis | C., St. P., M. & O. R. R | 1,282 |
| , Ohio | C. & A. R. R | 824 |
| tion, Mo | C., St. P. & K. C. R. R | 982 |
| Ark | St. L., A. & T. R. R | 337 |
| , Colo | D. & R. G. R. R | 7,264 |
| , Tex., signal station | U. S. Signal Office | 1,388 |
| l, Del | B. & O. R. R | 154 |
| d, Mass | F. R. R | 139 |
| d, Mich | M. C. R. R | 986 |
| d, Nebr | C., St. P., M. & O. R. R | 1,401 |
| d, N. H | B. & M. R. R | 252 |
| d, Ohio | B. & O. R. R | 885 |
| d, Pa | P. R. R | 1,384 |
| d, Pa | P., W. & B. R. R | 237 |
| d, Va | N. & W. R. R | 833 |
| dia, Kans | B. & M. R. R. R | 1,372 |
| | A., T. & S. F. R. R | 1,352 |
| d Junction, Mass. (Fitchburg R. R.) | O. C. R. R | 130 |
| d Junction, with F. R. R. at West ord, N. H. | B. & M. R. R | 98 |
| te, Tex | G., W. T. & P. R. R | 246 |
| , S. Dak | C. & N. W. R. R | 1,313 |
| , Mich | L. S. & M. S. R. R | 951 |
| Iowa | B., C. R. & N. R. R | 618 |
| Tex | G., C. & S. F. R. R | 423 |
| utte, Mont | N. P. Transcontinental Survey | 5,820 |
| s, Cal | Wheeler | 2,565 |
| s, Colo | Hayden | 7,880 |
| s Peak, Colo | Hayden | 13,183 |
| augh, Pa | P. R. R | 1,225 |
| augh Furnace, Pa | P. R. R | 1,135 |
| age, Pa | P. R. R | 431 |
| eak, N. Mex | Wheeler | 12,690 |
| oga, Pa | W. & N. R. R | 647 |
| ille, Ohio | P., C. & St. L. R. R | 738 |

| Station. | Authority. | Elevation. |
|---|---|---|
| Conesus, N. Y | N. Y., L. E. & W. R. R | 1,280 |
| Conewago, Pa | P. R. R | 429 |
| Conewago Bridge, Pa | P. R. R | 346 |
| Coney Island, Minn | St. P., M. & M. Ry | 971 |
| Confluence, Pa | P. & O. R. R | 1,346 |
| Congers, Ga | Ga. R. R | 894 |
| Congerville, Ill | L. E. & W. R. R | 740 |
| Congers, N. Y | N. Y., O. & W. Ry | 171 |
| Conical Butte, Colo | Hayden | 9,848 |
| Conical Peak, Crazy Mountains, Mont | U. S. G. S | 10,727 |
| Conklin, N. Y | D., L. & W. R. R | 852 |
| Conley, Tex | M., K. & T. R. R | 757 |
| Conneaut, Ohio | L. S. & M. S. R. R | 651 |
| Do geodetic station | U. S. Lake Survey | 882 |
| Conneautville, Pa | P. R. R | 1,000 |
| Connell, Wash | O. Ry. & N. Co | 839 |
| Connellsville, Pa | P. R. R | 915 |
| Connelly Springs, N. C | R. & D. R. R | 1,205 |
| Connersville, Ind | C., H. & D. R. R | 826 |
| Conness, Mount, Cal | U. S. Geological Survey | 12,553 |
| Connor, Kans | Mo. Pac. Ry | 762 |
| Conover, Iowa | C., M. & St. P. R. R | 1,235 |
| Conover, N. C | R. & D. R. R | 1,070 |
| Conquogomoc Lake, Me | Water-power of Maine | 930 |
| Conrad, Iowa | C. & N. W. R. R | 1,014 |
| Conrad, Fort, N. Mex | Medical Department, U. S. A. | 4,576 |
| Conshohocken, Pa | P. R. R | 67 |
| Constancia, N. Mex | Wheeler | 4,711 |
| Constantia, N. Y | N. Y., O. & W. Ry | 382 |
| Content, Tex | U. S. G. S | 2,015 |
| Contention, Ariz | N. M. & A. R. R | 3,756 |
| Continental, Ohio | N. Y., C. & St. L. R. R | 728 |
| Continental Divide, Ariz | N. M. & A. R. R | 4,104 |
| Continental Divide, N. Mex | A. & P. R. R | 7,235 |
| Contoocook, N. H | B. & M. R. R | 373 |
| Contra Costa, Cal | U. S. C. & G. S | 96 |
| Convent, N. J | D. L. & W. R. R | 281 |
| Converse, Mo | W. W. Ry | 1,075 |
| Converse, Tex | S. P. Co | 717 |
| Conway, Ark | L. R. & Ft. S. R. R | 322 |
| Conway, Kans | A., T. & S. F. R. R | 1,529 |
| Conway, Mass | N. Y., N. H. & H. R. R | 309 |
| Conway, Mo | St. L. & S. F. R. R | 1,405 |
| Conway, N. Dak | St. P., M. & M. Ry | 988 |
| Conway Center Station, N. H | B. & M. R. R | 453 |
| Conway Junction, Mass | N. Y., N. H. & H. R. R | 231 |
| Conway Springs, Kans | Mo. Pac. Ry | 1,350 |
| Conway Springs, Mich | G. R. & I. R. R | 605 |
| Cook, Mount, Alaska | Dall | 16,000 |
| Cook, Mount, N. Mex | Wheeler | 8,310 |
| Cook, Ohio | C. & C. M. R. R | 915 |
| Cook, Pa | P. C. & St. L. R. R | 1,003 |
| Cook, Pa | Montrose R. R | 1,547 |
| Cooksburg (Catskill), N. Y | Appalachian Club | 736 |
| Cook Falls, N. Y | N. Y., O. & W. Ry | 1,186 |
| Cooke Hill, West Compton, N. H | Appalachian Club | 2,230 |
| Cook Mill, Mich | M., St. P. & S. Ste. M. Ry | 702 |
| Cook Mills, Pa | B. & O. R. R | 774 |
| Cook Point (Mountain), Cal | Wheeler | 6,336 |
| Cook Run, Pa | P. R. R | 709 |
| Cook Springs, Ala | G. P. Ry | 612 |
| Cooke Spring, N. Mex | Mexican Boundary Survey | 4,326 |
| Cook Station, Pa | E. B. T. R. R | 1,541 |
| Cookstown, N. J | U. S. C. & G. S | 9 |
| Cooksville, Ill | I. C. R. R | 738 |
| Cook Wells, Cal | Pacific R. R. Reports | 6 |

| Station. | Authority. | Elevation. |
|---|---|---|
| le, Tex | St. L., A. & T. R. R | 428 |
| Road, Mich | P., H. & N. W. R. R | 795 |
| e, Kans | A., T. & S. F. R. R | 3,341 |
| e, N. Mex | A. & P. R. R | 6,977 |
| ring, Del | P., W. & B. R. R | 31 |
| ring, Pa | P., S. & L. E. R. R | 1,137 |
| Station, Cal | Wheeler | 2,886 |
| , N. Y | R., W. & O. R. R | 320 |
| ver, Iowa | C., R. I. & P. R. R | 852 |
| ding, Iowa | C. & N. W. R. R | 1,115 |
| Ill | C., S. F. & C. R. R | 816 |
| Mich | L. S. & M. S. R. R | 749 |
| Mine, N. J | C. R. R. of N. J | 872 |
| Ala | L. & N. R. R | 458 |
| , Cal | S. P. Co | 23 |
| , N. Y | N. Y., L. E. & W. R. R | 970 |
| , N. C | R. & D. R. R | 2,250 |
| , Va | N. & W. R. R | 2,266 |
| burg, Pa | P. & R. R. R | 549 |
| Lake, Wyo | U. P. Ry | 7,079 |
| town, N. Dak | N. P. R. R | 1,428 |
| ville, Mich | D., G. H. & M. R. R | 645 |
| ville, N. Y | D. & H. C. Co | 133 |
| , N. Y | H. & C. W. R. R | 548 |
| , N. Y | U. S. G. S | 537 |
| Hill, Fall River, Mass | Mass. Trig. Survey | 355 |
| d, Pa | P. R. R | 853 |
| d, Va | C. & O. R. R | 1,246 |
| agen, Tenn | N., C. & St. L. R. R | 634 |
| agen, Utah | Hayden | 4,999 |
| Pa | L. V. R. R | 299 |
| , Tex | St. L., A. & T. R. R | 550 |
| Hill, N. J | P. R. R | 159 |
| polis, Cal | Wheeler | 1,015 |
| Works, Pa | B. & O. R. R | 763 |
| o | C., B. & K. C. R. R | 788 |
| dich | D., L. & N. R. R | 896 |
| sville, N. Y | D., L. & W. R. R | 855 |
| Kans | C., K. & N. Ry | 1,156 |
| Mont | N. P. R. R | 4,752 |
| n, Mount, Cal | Wheeler | 14,093 |
| ille, Mass | B. & A. R. R | 248 |
| a, Ill | C., M. & St. P. R. R | 599 |
| a, Md | P., W. & B. R. R | 55 |
| Mich | M. C. R. R | 870 |
| Hill, Brookline, Mass | Chamberlain | 270 |
| N. Y | N. Y. C. & H. R. R. R | 863 |
| s, Me | Me. Cent. R. R | 224 |
| s, Minn | M., St. P. & S. Ste. M. Ry | 772 |
| s, Miss | C., N. O. & T. P. R. R | 276 |
| s, Utah | S. P. Co | 4,232 |
| signal station | U. S. Signal Office | 4,249 |
| , Ky | C., N. O. & T. P. R. R | 955 |
| , Miss | E. T., V. & G. R. R | 434 |
| , Ohio | N. Y., P. & O. R. R | 894 |
| Iowa | C. R. I. & P. R. R | 1,186 |
| Tex | St. L., A. & T. R. R | 294 |
| , Tex | I. & G. N. R. R | 718 |
| reek Settlement, Utah | Powell | 4,800 |
| ns, Oregon | O. & C. R. R | 200 |
| Mountain, Catskills, N. Y | Appalachian Club | 3,681 |
| Knob, Tenn | Guyot | 5,246 |
| Rock, Va | U. S. G. S | 4,113 |
| , Va | C. & O. R. R | 111 |
| , Ark | St. L., I. M. & S. R. R | 295 |
| , Cal | S. P. Co | 277 |

| Station. | Authority, | Elev |
|---|---|---|
| Corning, Iowa | C., B. & Q. R. R | |
| Corning, Kans | Mo. Pac. Ry | |
| Corning, Mo | K. C., St. J. & C. B. R R | |
| Corning, N. Y | N. Y., L. E. & W. R. R | |
| Do ..... pool in Chemung River | Resurvey of Canals | |
| Corning, Ohio | T. & O. C. R. R | |
| Cornog, Pa | P. R. R | |
| Cornwall, Cal | S. P. Co | |
| Cornwall, N. Y | N. Y., L. E. & W. R. R | |
| Do | N. Y., O. & W. Ry | |
| Cornwalls, S. C | R. & D. R. R | |
| Cornwallville (Catskills), N. Y | Appalachian Club | |
| Cornwell, Pa | P. R. R | |
| Corona, Colo | B. & M. R. R. R | |
| Corona, Minn | N. P. R. R | |
| Corona, N. Dak | C., M. & St. P. R. R | |
| Coronado, Colo | D., T. & Ft. W. R. R | |
| Coronado, Kans | Mo. Pac. Ry | |
| Do | A., T. & S. F. R. R | |
| Corpus Christi, Tex | Tex. Mex. R. R | |
| Corrales, N. Mex | Wheeler | |
| Corral Peak, Colo | Hayden | |
| Corral Springs, Oregon | Wheeler | |
| Correctionville, Iowa | C. & N. W. R. R | |
| Correll, Minn | C., M. & St. P. R. R | |
| Corrigan, Tex | M., K. & T. R. R | |
| Corry, Pa | P. R. R | |
| Do ... junction | W. N. Y. & P. R. R | |
| Corsicana, Tex | H. & T. C. R. R | |
| Do ..... signal station | U. S. Signal Office | |
| Corson, S. Dak | St. P., M. & M. Ry | |
| Corson, Mount, Utah | U. S. G. S | |
| Cortland, Ill | C. & N. W. R. R | |
| Cortland, Nebr | U. P. Ry | |
| Cortland, N. Y | E., C. & N. R. R | |
| Cortland, Ohio | N. Y., P. & O. R. R | |
| Cortez Peak, Nev | King | |
| Corunna, Ind | L. S. & M. S. R. R | |
| Corunna, Mich | D., G. H. & M. R. R | |
| Corvallis, Mont | N. P. R. R | |
| Corvallis, Oregon | O. & C. R. R | |
| Corwin, Kans | Mo. Pac. Ry | |
| Corwin, Ohio | P., C. & St. L. R. R | |
| Corwith, Iowa | M. & St. L. R. R | |
| Cory, Ind | T. H. & S. E. R. R | |
| Corys, N. J | C. R. R. of N. J | |
| Corydon, Iowa | K. & W. R. R | |
| Corydon, Pa | | |
| Corydon Junction, Ind | L. E. & St. L. R. R | |
| Corymbo Junction, Mich | M. C. R. R | |
| Cos Cob, Conn | N. Y., N. H. & H. R. R | |
| Coshocton, Ohio | P., C. & St. L. R. R | |
| Cosnino, Ariz | A. & P. R. R | |
| Cosnino Caves, Ariz | Wheeler | |
| Costa, Cal | S. P. Co | |
| Cossitt, N. Y., geodetic station | New York State Survey | |
| Costen, Md | P., W. & B. R. R | |
| Costigan, Me | Me. Cent. R. R | |
| Costilla, Colo | Wheeler | |
| Costilla Pass, N. Mex | Wheeler | |
| Costilla Peak, N. Mex | Hayden | |
| Cottage Camp, Nev | Wheeler | |
| Cottage Grove, Conn | U. S. G. S | |
| Cottage Grove, Oregon | O. & C. R. R | |
| Cottage Grove, Wis | C. & N. W. R. R | |
| Cottage Springs, Oregon | Wheeler | |

| Station. | Authority. | Elevation. |
|---|---|---|
| , Colo | D. & R. G. R. R | 6,371 |
| Dak | N. P. R. R | 911 |
| le, Ala | C., N. O. & T. P. R. R | 269 |
| le, Fla | L. & N. R. R | 133 |
| od, Cal | S. P. Co | 423 |
| od, Colo | U. P. Ry | 7,185 |
| od, Minn | St. P., M. & M. Ry | 1,077 |
| od Falls, Kans | A., T. & S. F. R. R | 1,184 |
| od Island, Cal | Wheeler | 787 |
| od Point, Mo., Mississippi River, zero of gauge. | Mississippi River Com | 229 |
| Ex. L. W., 1879 | Mississippi River Com | 229 |
| Ex. H. W., 1883 | Mississippi River Com | 267 |
| od River, Kans | M., K. & T. R. R | 1,088 |
| od Spring, Ariz | Wheeler | 4,170 |
| od Spring, Nev | Wheeler | 3,450 |
| od Springs, N. Mex | Wheeler | 4,773 |
| od Station, Cal | Wheeler | 2,488 |
| ort, Pa | T. B. C. Co. R. R | 1,661 |
| eak, Yellowstone Park | U. S. G. S | 10,500 |
| lle, Cal | Wheeler | 1,665 |
| lle, Ill | St. L., A. & T. H. R. R | 542 |
| ille, Pa | B. & O. R. R | 768 |
| lle, Tenn | C., N. O. & T. P. R. R | 699 |
| luffs, Iowa, transfer grounds | | 990 |
| rove, Kans | M., K. & T. R. R | 1,232 |
| louse, Mich | M. C. R. R | 639 |
| , Tex | M., K. & T. R. R | 528 |
| d, Ala | E. T., V. & G. R. R | 560 |
| d, Kans | C., K. & N. R. R | 1,499 |
| | A., T. & S. F. R. R | 1,492 |
| d, Minn | C. & N. W. R. R | 928 |
| d, Miss | I. C. R. R | 254 |
| d, N. Y | C. & N. W. R. R | 1,117 |
| , Mo | C., S. F. & C. R. R | 735 |
| , Grimes County, Tex | H. & T. C. R. R | 201 |
| m, Utah | Powell | 6,850 |
| | H. & B. T. R. R | 921 |
| south end of box culvert | P. R. R | 343 |
| west end of brick schoolhouse | P. R. R | 349 |
| ek, Ark | Hot Springs R. R | 130 |
| ek, Fort, Utah | Powell | 6,000 |
| ge, Pa | P. R. R | 804 |
| Centre, R. I | N. Y. & N. E. R. R | 306 |
| N. Mex | Pacific R. R. Reports | 5,880 |
| N. Y | L. V. R. R | 853 |
| ill, Pa | P., F. W. & C. R. R | 790 |
| le, Va | R. & D. R. R | 804 |
| n, Ind | C. & E. I. R. R | 675 |
| | O., I. & W. R. R | 531 |
| n, Iowa | C., St. P., M. & O. Ry | 1,103 |
| n, Pa | N. Y., L. E. & W. R. R | 1,208 |
| n, Va | C. & O. R. R | 1,245 |
| Penn | N., C. & St. L. R. R | 873 |
| Mount, Mont | U. S. G. S | 11,190 |
| Va | B. & O. R. R | 1,107 |
| annock Station, Pa | A. V. k. R | 809 |
| S. C | N. E. R. R | 82 |
| Ill | T., St. L. & K. C. R. R | 598 |
| ald, N. C | U. S. G. S | 4,379 |
| Tex | D., T. & Ft. W. R. R | 877 |
| n, Md | B. & O. R. R | 30 |
| R. I | N. Y., P. & B. R. R | 29 |
| d Lake, Cal | Wheeler | 6,041 |
| d Lake Spring, Cal | Wheeler | 5,329 |
| Ala | W. R. R. of Ala | 209 |

753739

| Station. | Authority. | Eleva |
|---|---|---|
| Cowles, Nebr | B. & M. R. R. R. | |
| Cowles Peak, Nev | Wheeler | |
| Cowlitz Pass, Wash | N. P. R. R. Surveys | |
| Cowpen Mount, Ga | U. S. G. S | |
| Cow Spring, Cal | Wheeler | |
| Cow Spring, N. Mex | Wheeler | |
| Coyner, Va | N. & W. R. R | |
| Coynes, Ill | K. & S. R. R | |
| Coyote, Cal | S. P. Co | |
| Coyote, Oregon | N. P. R. R. | |
| Coyote Ridge, Cal | U. S. C. & G. S. | |
| Coyote Spring, Ariz | Wheeler | |
| Coyote Spring, Nev | Wheeler | |
| Coyote Spring, N. Mex | Wheeler | |
| Coyote Water Holes, N. Mex | Wheeler | |
| Coyville, Kans | A., T. & S. F. R. R. | |
| Cox, Md | B. & P. R. R. | |
| Coxcomb, N. C | Guyot | |
| Coxo, Colo | D. & R. G. R. R | |
| Cox Ferry, Cal | Wheeler | |
| Cox, Ala | E. T., V. & G. R. R. | |
| Coxsackie, N. Y | W. S. R. R. | |
| Cox Station, Nev | Wheeler | |
| Coxton, Pa | L. V. R. R | |
| Cozad, Nebr | N. P. R. R. | |
| Crabapple, Ohio | B., Z. & C. R. R | |
| Crabb, Tex | G., C. & S. F. R. R. | |
| Crab Orchard, Ky | L. & N. R. R | |
| Crab Orchard, Nebr | B. & M. R. R. R | |
| Crab Tree, Mont | U. P. R. R. | |
| Crabtrees, Cal | Wheeler | |
| Crafton, Pa | P., C. & St. L. R. R. | |
| Crafts, N. Y | N. Y. & N. R. R | |
| Craggy Head, Utah | Powell | |
| Craggy Hope, Tenn | N., C. & St. L. R. R | |
| Craggy Pinnacle, N. C | Guyot | |
| Cragin, Ill | C., M. & St. P. R. R. | |
| Craig, Mo | K. C., St. J. & C. B. R. R | |
| Craig, Nebr | C., St. P., M. & O. R. R | |
| Craig, Fort, N. Mex | Wheeler | |
| Craigville, Ind | T., St. L. & K. C. R. R | |
| Craigville, N. Y | N. Y., L. E. & W. R. R. | |
| Craigsville, Va | C. & O. R. R | |
| Crain Mills, N. Y | E., C. & N. R. R | |
| Crain Mountain, N. Y | Adirondack Survey | |
| Cranberry Creek, N. Y | F., J. & G. R. R. | |
| Cranberry Summit, Md | B. & O. R. R. | |
| Crandall, Ind | L., E. & St. L. R. R. | |
| Crandon, S. Dak | C. & N. W. R. R. | |
| Crane, Kans | A., T. & S. F. R. R. | |
| Crane, Va | C. & O. R. R. | |
| Crane Flat, Cal | Wheeler | |
| Crane Mountain, N. J., geodetic station | U. S. C. & G. S | |
| Crane Park, Colo | D. & R. G. R. R. | |
| Cranes, N. Mex | A. & P. R. R | |
| Cranes Village, N. Y | N. Y. C. & H. R. R. R. | |
| Crane Valley, Cal | Wheeler | |
| Craney Hill, Henniker, N. H | U. S. C. & G. S. | |
| Cranford, N. J | P. & R. R. R. | |
| Cranor, Oregon | O. & C. R. R. | |
| Cranson, Geodetic Station, N. Y | N. Y. State Survey | |
| Cranston, N. Y | N. Y., O. & W. Ry | |
| Cranston, R. I | N. Y. & N. E. R. R | |
| Crapo, Mich | G. R. & I. R. R. | |
| Crater, Idaho | U. P. R. R. | |

| Station. | Authority. | Elevation. |
|---|---|---|
| uttes, mouth Henry Fork, Idaho.. | Hayden | { E. 5,638 / W. 5,425 |
| Hills, Wyo., Yellowstone National | Hayden | 7,820 |
| ake, Oregon | Wheeler | 7,143 |
| Peak, Cal | U. S. G. S | 8,724 |
| d, Ill | C., B. & Q. R. R | 602 |
| d, Kans | A., T. & S. F. R. R | 1,222 |
| d, Miss | M. & O. R. R | 316 |
| d, N. Mex | A., T. & S. F. R. R | 4,709 |
| d, N. Y | N. Y., L. E. & W. R. R | 2,098 |
| d, Tex | G., C. & S. F. R. R | 687 |
| d, Mount, N. H | Appalachian Club | 3,130 |
| ds, Pa | N. Y., P. & O. R. R | 890 |
| | N. Y., L. E. & W. R. R | 1,959 |
| dsville, Ga | Ga. R. R | 604 |
| dsville, Ind. (Junction I., B. & rossing). | T. H. & I. R. R | 792 |
| | T. H. & I. R. R | 774 |
| dsville, Iowa | B. & N. W. R. R | 692 |
| Ala | N., C. & St. L. R. R | 676 |
| eak, Mont | U. P. transcontinental survey | 11,178 |
| Colo | C., K. & N. R. R | 5,598 |
| ich | P., O. & P. A. R. R | 655 |
| n, Mich | D., S. S. & A. Ry | 803 |
| n, Nebr | F., E. & Mo. Vy. R. R | 1,671 |
| Ohio | C., H. V. & T. R. R | 729 |
| , Iowa | C. & N. W. R. R | 999 |
| , Mo | St. L. & S. F. R. R | 478 |
| , Nev | Wheeler | 5,438 |
| , W. Va | C. & O. R. R | 638 |
| Beach, Conn | N. Y., N. H. & H. R. R | 23 |
| City, Cal | Wheeler | 3,306 |
| Hill, N. Dak | St. P., M. & M. Ry | 1,313 |
| Mill, Nev | Wheeler | 6,100 |
| Mountain, N. H | Appalachian Mountain Club. | 3,322 |
| Peak, Colo | King | 10,255 |
| tville, Pa | P. & N. R. R | 95 |
| Iowa, crossing M. & St. P. R. R | Ch., M. & St. P. R. R | 1,300 |
| N. Mex | D. & R. G. R. R | 9,178 |
| Mich | C., K. & S. R. R | 834 |
| Pa | P. R. R | 2,022 |
| Tex | G., C. & S. F. R. R | 1,051 |
| R. R. junction, Pa | P. R. R | 2,028 |
| ll, Oregon | O. & C. R. R | 565 |
| ash | O., Ry. & N. Co | 2,278 |
| Butte, Colo | D. & R. G. R. R | 8,863 |
| Butte, Elk Mountains, Colo | U. S. G. S | 12,172 |
| , Kans | St. L. & S. F. R. R | 871 |
| , Ohio | P., F. W. & C. R. R | 1,162 |
| | C., C., C. & I. R. R | 1,155 |
| Ill | C. & N. W. R. R | 903 |
| Iowa | C., B. & Q. R. R | 1,312 |
| Ohio | Wh. & L. E. R. R | 970 |
| Wyo | U. P. Ry | 7,049 |
| , Peak, Colo | Hayden | 14,233 |
| timber line on | Wheeler | 12,107 |
| w, Fla | L. & N. R. R | 166 |
| | C. & E. I. R. R | 725 |
| odetic station, Ill | U. S. Lake Survey | 791 |
| d | O., L. & W. R. R | 1,189 |
| ebr | B. & M. R. R. R | 1,364 |
| Colo | D. & R. G. R. R | 4,511 |
| Mount, Alaska | Dall | 15,900 |
| House, Cal | Wheeler | 1,221 |
| Va | S. V. R. R | 1,242 |

| Station. | Authority. | Elevation. |
|---|---|---|
| Crippen, Iowa | C., M. & St. P. R. R. | |
| Crisfield, Kans | A., T. & S. F. R. R. | |
| Crists, N. C | W., C. & A. R. R | |
| Crittenden, Ariz | A., T. & S. F. R. R | |
| Crittenden, Ky | C., N. O. & T. P R. R. | |
| Crittenden, N. Y | N. Y. C. & H. R. R. | |
| Crocken, Mo | St. L. & S. F. R. R | |
| Crocker, Iowa | C. & N. W. R. R. | |
| Crocker, N. Mex | A., T. & S. F. R. R. | |
| Crockett, Tenn | M. & O. R. R | |
| Crockett, Tex | I. & G. N. R. R. | |
| Crockett, Va | N. & W. R. | |
| Crofton, Mich | G. R. & I. R. R | |
| Cromwell Conn | N. Y., N. H. & H. R. R | |
| Cromwell, Ind | B. & O. R. R. | |
| Cromwell, Iowa | C., B. & Q. R. R | |
| Cromwell, Minn | N. P. R. R | |
| Crook, Colo | U. P. Ry | |
| Crooked Lake, Minn | U. S. E. C | |
| Crooked Lake, N. Y | Geol. Survey of N. Y | |
| Crooked River (Keuka), N. Y | Resurvey of canals | |
| Crookston, Minn | St. P., M. & M. Ry | |
| Crookston, Nebr | F., E. & Mo. Vy. R. R | |
| Crook Tower, Black Hills | Jenney | |
| Crookton, Ariz | A. & P. R. R | |
| Crookton, Colo | D. & R. G. R. R | |
| Croome, Md | B. & P. R. R | |
| Croppers, Ky | L. & N. R. R. | – |
| Cropsey, Ill | I. C. R. R | – |
| Crosby, Kans | A., T. & S. F. R. R. | – |
| Crosby, Tex | S. P. Co | – |
| Crosman Valley, Nev | Simpson | – |
| Cross Bank, Mich | Ch. & G. T. R. R | – |
| Crosses, Pa | P. R. R. | – |
| Cross Hill, S. C | C. & G. R. R. | – |
| Cross Hollows, Oregon | Wheeler | – |
| Cross Lake | Minn. State Survey | – |
| Cross Knob, Tenn | Guyot | – |
| Crossman, Mount, Colo | U. S. G. S | – |
| Crossman Spring, Nev | Wheeler | – |
| Cross, Mount, Ariz | U. S. G. S | – |
| Crosson, Colo | U. P. Ry | – |
| Cross Plains, Ala., junction with E. & W. R. R. | E. T., V. & G. R. R. | – |
| Cross Plains, Ga | E. & W. R. R. of Ala | – |
| Cross Plains, Wis | C., M. & St. P. R. R. | – |
| Cross Spring, N. Mex | Wheeler | – |
| Cross Timbers, Tex | I. & G. N. R. R. | – |
| Cross Wing, Minn | N. P. R. R | – |
| Croswell, Mich | P. H. & N. W. R. R. | – |
| Crotchet Mountain, Francestown, N. H | U. S. C. & G. S | – |
| Crothersville, Ind | J., M. & I. R. R | – |
| Croton, Ohio | T. & O. C. R. R | – |
| Croton Falls, N. Y | N. Y. C. & H. R. R. R. | – |
| Croton Lake, N. Y. (south) | N. Y. & N. R. R | – |
| Do (north) | N. Y. & N. R. R | – |
| Crowell, Nebr | F., E. & Mo. Vy. R. R | – |
| Crow Hickman, Ky | L. & N. R. R. | – |
| Crowley, La | S. P. Co | – |
| Crowleys, Me | Me. Cent. R. R | – |
| Crowley, Oregon | O. & C. R. R. | – |
| Crowley, Tex | G., C. & S. F. R. R. | – |
| Crown Point, Ariz | Powell | – |
| Crown Point, Ind | C. & A. R. R. | – |
| Crown Point, N. Y | D. & H. C. Co | – |
| Crow Wing, Minn | St. P., M. & M. Ry | – |

| Station. | Authority. | Elevation. |
|---|---|---|
| n, Utah | U. P. Ry | 5,251 |
| n Mountain, Croydon, N. H | U. S. C. & G. S | 2,789 |
| Va | C. & O. R. R | 718 |
| ton, Ill | I. C. R. R | 744 |
| Point, Ind | Ch. & G. T. R. R | 713 |
| Mont | N. P. R. R | 4,585 |
| , Kans | A., T. & S. F. R. R | 1,434 |
| , Minn | M. & P. Ry | 877 |
| Creek, Colo | D. & R. G. R. R | 6,816 |
| Falls, Mich | C. & N. W. R. R | 1,344 |
| Lake, Colo | D. & R. G. R. R | 9,317 |
| Lake, N. J | N. Y., S. & W. R. R | 342 |
| Lake, N. Y | Geol. Survey of New York | 1,663 |
| Springs, Miss | I. C. R. R | 468 |
| Spring, Nev | Wheeler | 5,782 |
| Springs, N. Dak | N. P. R. R | 1,792 |
| Ala | C., N. O. & T. P. R. R | 215 |
| Ill | T., P. & W. R. R | 685 |
| Kans | C., K. & N. R. R | 1,588 |
| Mo | St. L., S. & L. R. R. R | 1,010 |
| | St. L. & S. F. R. R | 1,019 |
| N. Y., summit | N. Y., L. E. & W. R. R | 1,698 |
| | N. Y., L. E. & W. R. R | 1,542 |
| canal surface | Resurvey of Canals | 1,489 |
| Ohio | C. & C. M. R. R | 1,035 |
| ity, Wis | C. & N. W. R. R | 1,001 |
| Mount, Orford, N. H | U. S. C. & G. S | 2,927 |
| unction, Mo., Salem & Little Rock R. R. | St. L. & S. F. R. R | 1,010 |
| , N. Mex | A. & P. R. R | 5,907 |
| ill, Mass | U. S. G. S | 1,369 |
| ountain, Colo | Hayden | 10,623 |
| onga, Cal | S. P. Co | 952 |
| onga, N. Mex | Wheeler | 5,914 |
| onga Peak, Cal | Wheeler | 8,529 |
| a Junction, Colo | D. & R. G. R. R | 5,927 |
| as Pass, Colo | Wheeler | 9,994 |
| a, N. Mex | Wheeler | 5,680 |
| a Negra, N. Mex | Wheeler | 4,568 |
| Verde Peak, Colo | Wheeler | 12,341 |
| Tex | G., W. T. & P. R. R | 177 |
| son, Cal | Wheeler | 980 |
| son, Mont | St. P., M. & M. Ry | 1,913 |
| son, Nebr | B. & M. R. R. R | 2,576 |
| a, N. M | Wheeler | 5,707 |
| a Peak, Colo | Hayden | 14,069 |
| Lake, Minn | Mississippi River Com | 1,196 |
| n, Kans | C., K. & N. R. R | 2,038 |
| | A., T. & S. F. R. R | 2,042 |
| n, Ala | L. & N. R. R | 802 |
| n, Wash | O. Ry. & N. Co | 2,345 |
| ation Point, Utah | Powell | 9,700 |
| er, Va | R. & D. R. R | 403 |
| court house | U. S. C. & G. S | 512 |
| Baptist church | U. S. C. & G. S | 534 |
| Colo | Colo. Mid. R. R | 7,500 |
| Kans | U. P. Ry | 1,367 |
| Gap, N. J., observatory | New Jersey Geol. Survey | 1,319 |
| first summit | New Jersey Geol. Survey | 896 |
| second summit | New Jersey Geol. Survey | 931 |
| Pond, N. J | New Jersey Geol. Survey | 839 |
| on, Ga | Ga. R. R | 558 |
| land, Ill | St. L., V. & T. H. R. R | 534 |
| land, Me | G. T. R. R | 84 |
| | Me. Cent. R. R | 56 |
| land, Md | B. & O. R. R | 639 |

| Station. | Authority. | Elevation. |
|---|---|---|
| Cumberland, Md., basin C. & O. Canal | C. & O. Canal | |
| Do ..... B. M. on coping-stone of feed-lock, west terminus of C. & O. Canal. | U. S. C. & G. S | |
| Cumberland, Nev | King | |
| Cumberland, Tenn | L. & N. R. R | |
| Cumberland, Wis | C., St. P., M. & O. R. R | |
| Cumberland Falls, Ky | C., N. O. & T. P. R. R | |
| Cumberland Gap, Ky.-Va | U. S. G. S | |
| Cumberland Junction, Me | Me. Cent. R. R | |
| Cumberland Mills, Mass | N. Y. & N. E. R. R | |
| Cumberland Mills, Westbrook, Me., crossing P. & R. and P. & O. R. R's. | U. S. G. S | |
| Cumberland Tunnel, Tenn | N., C. & St. L. R. R | |
| Cumbola, Pa | P. & R. R. R | |
| Cumming, Ga | U. S. C. & G. S | |
| Cummings, Ill | N. Y., C. & St. L. R. R | |
| Cummings, Kans | A., T. & S. F. R. R | |
| Cummings, N. Dak | St. P., M. & M. Ry | |
| Cummings, Fort, N. Mex | Wheeler | |
| Cumbres, Colo | D. & R. G. R. R | |
| Cunningham, Ga | E. T., V. & G. R. R | |
| Cunningham Knob, W. Va | U. S. G. S | |
| Cunningham Pass, Colo | Hayden | |
| Do ..... timber line on | Hayden | |
| Cupola, Pa | P. R. R | |
| Curecanti, Colo | D. & R. G. R. R | |
| Curnee, Ill | C., M. & St. P. R. R | |
| Currahee Mountain, Ga | U. S. C. & G. S | |
| Currant Creek Pass, Colo | Wheeler | |
| Currant Creek, stage station, Oregon | Wheeler | |
| Curreton Station, Ind | W. R. R | 671 |
| Curry, Minn | C., B. & N. R. R | 606 |
| Currys, Ala | E. T., V. & G. R. R | 565 |
| Curry Spring, Oregon | Wheeler | 4,273 |
| Curryville, Ind | T., St. L. & K. C. R. R | 842 |
| Curtice, Ohio | W. & L. E. R. R | 599 |
| Curtin, Colo | U. P. R. R | 9,280 |
| Curtis, Ill | C. & A. R. R | 583 |
| Curtis, Nebr | B. & M. R. R. R | 2,534 |
| Curtis, N. Y | N. Y., L. E. & W. R. R | 997 |
| Curtis Corner, Me | Me. Cent. R. R | 331 |
| Curtis, Mount, Nev | Powell | 9,000 |
| Curtis, Mount, Tenn | Guyot | 6,568 |
| Curwensville, Pa | P. R. R | 1,141 |
| Cushing, Iowa | C. & N. W. R. R | 1,279 |
| Cushing, Nebr | B. & M. R. R. R | 1,805 |
| Cusseta, Ala | W. R. R. of Ala | 723 |
| Custer, Mich | F. & P. M. R. R | 674 |
| Custer, Mont | N. P. R. R | 2,727 |
| Custer Peak, Black Hills | Jenney | 6,922 |
| Custer Springs, Steptoe Valley, Nev | King | 5,843 |
| Cuthbert, Ga | Cent. R. R. of Ga | 449 |
| Cutler, Ind | T. H. & I. R. R | 791 |
| Cutler, N. Mex | A., T. & S. F. R. R | 4,688 |
| Cutler, Ohio | C., W. & B. R. R | 777 |
| Cutoff, Mo | St. L., A. & T. R. R | 281 |
| Cutter, Wis | N. P. R. R | 739 |
| Cutters, N. C | C. F. & Y. V. R. R | 1,091 |
| Cuttingsville, Vt | Cent. Vt. R. R | 1,011 |
| Cuyahoga Falls, Ohio | C., A. & C. R. R | 1,010 |
| Cuyler, Ill | C. & N. W. R. R | 602 |
| Cuyler, N. Y | E., C. & N. R. R | 1,225 |
| Cuylerville, N. Y | N. Y., L. E. & W. R. R | 582 |
| Cylinder, Iowa | C., M. & St. P. Ry | 1,183 |

| Station. | Authority. | Elevation. |
|---|---|---|
| ss, Fla | L. & N. R. R | 137 |
| s City, Tex | H. & T. C. R. R | 155 |
| s Junction, Ill | O. & M. R. R | 363 |
| , Minn | N. P. R. R | 1,142 |
| ta, N. J | C. & A. R. R | 182 |
| City, Fla | F. R. & N. R. R | 106 |
| mont, Ga | C., N. O. & T. P. R. R | 828 |
| ille, Ala | Cent. R. R. of Ga | 755 |
| r, Mich | M., St. P. & S. Ste M. Ry | 695 |
| tt, Cal | A. & P. R. R | 2,002 |
| tt, Mich | C. & N. W. R. R | 772 |
| tt Pass, Cal | Goddard | 6,824 |
| oro, Del | P., W. & B. R. R | 35 |
| chahonda, Pa | P. R. R | 1,480 |
| da, Ill | C., S. F. & C. R. R | 597 |
| ren, Ill | L. & N. R. R | 508 |
| ren, Minn | C., M. & St. P. R. R | 980 |
| nega, Cal | Wheeler | 2,162 |
| nega, Ga | U. S. G. S | 1,479 |
| o.....Agricultural College | U. S. C. & G. S | 1,519 |
| a, Pa | P. R. R | 1,605 |
| y, Mich | M. C. R. R | 816 |
| y, Mont | N. P. R. R | 4,915 |
| y, N. Dak | N. P. R. R | 4,915 |
| s, Ga | E. & W. R. R. of Ala | 737 |
| Coal Mine, Tenn | C., N. O. & T. P. R. R | 724 |
| N. Y | D. & H. C. Co | 111 |
| ta, Iowa | C. & N. W. R. R | 1,129 |
| ta, Minn | C., M. & St. P. R. R | 655 |
| ta, Ill | C., M. & St. P. R. R | 930 |
| ta Junction, Nebr | F., E. & Mo. Vy. R. R | 3,256 |
| rg, Tex | S. P. Co | 4,188 |
| y, Kans | Mo. Pac. Ry | 785 |
| Ind | L. E. & St. L. R. R | 466 |
| N. Y | N. Y., L. E. & W. R. R | 1,190 |
| Mill, Ga | S., F. & W. R. R | 133 |
| ille, Ind | C., C., C. & I. Ry | 910 |
| n, Tex | D., T. & Ft. W. R. R | 4,223 |
| s, Colo | D. & R. G. R. R | 6,911 |
| s, Ga | E. T., V. & G. R. R | 1,071 |
| s, Ill | C., S. F. & C. R. R | 533 |
| o | C., B. & Q. R. R | 589 |
| s, La | C., N. O. & T. P. R. R | 87 |
| s, N. C | R. & D. R. R | 944 |
| s, Oregon | Wheeler | 135 |
| s, Tex | T. & P. R. R | 436 |
| a Centre, Iowa | C., R. I. & P. R. R | 1,074 |
| stown, Pa | Peach Bottom R. R | 657 |
| s, Oregon | O. Ry. & N. Co | 106 |
| mple, N. Dak | N. P. R. R | 922 |
| n, Ga | W. & A. R. R | 775 |
| o.....(junction with W. & A. R. R.) | E. T., V. & G. R. R | 782 |
| n, Ill. (crossing Pan Handle R. R.) | C. & E. I. R. R | 705 |
| o | P., D. & E. R. R | 687 |
| n, Kans | A., T. & S. F. R. R | 1,201 |
| n, Mass | B. & A. R. R | 1,198 |
| n, Minn | St. P., M. & M. Ry | 1,359 |
| n, Mo | W. W. Ry | 637 |
| n, N. H. (crossing B., C. & M. R. R.) | | 860 |
| o.....(highway) | | 848 |
| o | B. & M. R. R | 866 |
| n, Ohio | Wh. & L. E. R. R | 1,050 |
| n, Mount, Utah | Powell | 10,480 |
| n Peak, Nev | King | 9,232 |
| Mount, Colo | Hayden | 13,193 |
| Spur, Mont | U. P. R. R | 5,333 |

| Station. | Authority. | Elevation |
|---|---|---|
| Dam, Pa | P. R. R | |
| Damar, Kans | U. P. Ry | |
| Dameron, Mo | St. L., K. & N. W. R. R | |
| Dampman Pa | P. R. R | |
| Dana, Ill | C., S. F. & C. R. R | |
| Dana, Ind | I., D. & W. R. R | |
| Dana, Kans | C., K. & N. R. R | |
| Dana, Mich | D., L. & N. R. R | |
| Dana Mountain, Cal | U. S. Geological Survey | |
| Danbury, Conn | N. Y. & N. E. R. R | |
| Do Fair Grounds | N. Y. & N. E. R. R | |
| Danbury, Iowa | C. & N. W. R. R | |
| Danbury, Nebr | B. & M. R. R. R | |
| Danbury, N. H | B. & M. R. R | |
| Danbury, Geodetic Station, Ohio | U. S. Lake Survey | |
| Danby, Cal | A. & P. R. R | |
| Danby, Mich | D., L. & N. R. R | |
| Danby, Vt | Benn. & Rut. R. R | |
| Dancer Peak, Tex | U. S. G. S | |
| Dane, Wis | C. & N. W. R. R | |
| Danforth, Me | Me. Cent. R. R | |
| Dangerfield, Tex | M., K. & T. R. R | |
| Daniel, Mount, Douglas, Mass | Mass. Trig. Survey | |
| Daniel, Mount, Mass | U. S. G. S | |
| Daniels Lake, Minn | Minn. State Survey | |
| Danielsonville, Conn | N. Y. & N. E. R. R | |
| Danishtown, Utah | Wheeler | |
| Dannemora, N. Y | Chat. R. R | |
| Dansville, N. Y | N. Y., L. E. & W. R. R | |
| Dansville, canal surface, N. Y | Resurvey of canals | |
| Danvers, Ill | O., I. & W. R. R | |
| Danville, Ill | W. R. R | |
| Do bed of Vermilion River | W. R. R | |
| Danville, Ind | I. & St. L. R. R | |
| Danville, Iowa | C., B. & Q. R. R | |
| Danville, Kans | A., T. & S. F. R. R | |
| Danville, Ky | C., N. O. & T. P. R. R | |
| Danville, Pa | P. R. R | |
| Danville, Vt | B. & M. R. R | |
| Danville, Va | R. & D. R. R | |
| Danville Junction, Ill | C. & E. I. R. R | |
| Do bridge over Vermilion River. | C. & E. I. R. R | |
| Do low water, Vermilion River. | C. & E. I. R. R | |
| Do high water, Vermilion River. | C. & E. I. R. R | |
| Danville Junction, Me | Me. Cent. R. R | |
| Danville Station, Pa | P. & R. R. R | |
| Darby, Pa | B. & O. R. R | |
| Darby Road, Pa | P. W. & B. R. R | |
| Dardenne, Mo., H.W | W. W. Ry | |
| Darien, Conn | N. Y., N. H. & H. R. R | |
| Darien, N. Y | N. Y., L. E. & W. R. R | |
| Darling, Minn | N. P. R. R | |
| Darlington, Ind | T. H. & I. R. R | |
| Darlington, Pa | P., W. & B. R. R | |
| Darlington, Pa | P. F. W. & C. R. R | |
| Dartmouth, Mount, N. H | Appalachian Mountain Club | |
| Darwin, Ind | I. & St. L. R. R | |
| Darwin, Minn | St. P., M. & M. Ry | |
| Darwin, Tenn | C., N. O. & T. P. R. R | |
| Darwin Cañon, Cal | Wheeler | |
| Dassel, Minn | St. P., M. & M. Ry | |
| Datili Range, Western Peak, N. Mex | Wheeler | |

| Station. | Authority | Elevation. |
|---|---|---|
| Pa | P. & R. R. R | 349 |
| t, Colo | D. & R. G. R. R | 8,164 |
| t, Iowa | C., R. I. & P. R. R | 595 |
| C., M. & St. P. Ry., which is wer. | | |
| t, Signal Station, Iowa | U. S. Signal Office | 615 |
| t, Nebr | St. Jo. & W. R. R | 1,602 |
| t, N. Dak | St. P., M. & M. Ry | 923 |
| t, Tex | I. & G. N. R. R | 808 |
| y, Nebr | B. & M. R. R | 1,618 |
| Pa | P. R. R | 808 |
| Tex | G., C. & S. F. R. R | 255 |
| Mountain, Nev | Wheeler | 7,941 |
| ountain, Nev | Wheeler | 11,756 |
| l | S. P. Co | 54 |
| | B. & W. R. R | 207 |
| | C., M. & St. P. R | 909 |
| | T. & P. R. R | 9 |
| io | S. V. R. R | 565 |
| Va | U. S. C. & G. S | 1,077 |
| rt, signal station, Tex | U. S. Signal Office | 4,918 |
| ob, Va | U. S. G. S | 3,020 |
| , Ga | Cent. R. R. of Ga | 291 |
| g, Mich | D., G. H. & M. R. R | 958 |
| ction, Ill | C., M. & St. P. R. R | 789 |
| nction, S. Dak | C., M. & St. P. R. R | 1,114 |
| Mich | Ch. & G. T. R. R | 788 |
| geodetic station, N. Y | N. Y. State Survey | 631 |
| , Ala | G. P. Ry | 770 |
| , R. I | N. Y., P. & B. R. R | 55 |
| ont | S. P., M. & M. R. R | 2,390 |
| Ind | N. Y., C. & St. L. R. R | 771 |
| S. C | S. W. & C. R. R | 286 |
| io | C., C., C. & I. Ry | 1,017 |
| Ga | Cent. R. R. of Ga | 354 |
| Minn | M. & St. L. R. R | 1,054 |
| Nebr | B. & M. R. R. R | 957 |
| N. Dak | N. P. R. R | 1,748 |
| Pa | B. & O. R. R | 864 |
| Tex | St. L., A. & T. R. R | 493 |
| Va | C. & O. R. R | 324 |
| Colo | U. P. Ry | 6,409 |
| s | Mo. Pac. Ry | 1,321 |
| | St. L., A. & T. R. R | 207 |
| ebr | U. P. Ry | 1,552 |
| olo | Hayden | 9,441 |
| ll | C., B. & Q. R. R | 543 |
| nd | L. E. & W. R. R | 673 |
| owa | C. & N. W. R. R | 1,093 |
| dich | M. C. R. R | 717 |
| dinn, mouth of Cross River | Miss. Riv. Com | 839 |
| do | St. L. & S. F. R. R | 962 |
| ev | C. & C. R. R | 4,406 |
| . Y | N. Y., L. E. & W. R. R | 1,346 |
| Ohio, Third Street depot | P., C. & St. L. R. R | 746 |
| Union Street depot | P., C. & St. L. R. R | 740 |
| Station Meteorological Bureau. | Ohio Met. Bureau | 790 |
| enn | C., N. O. & T. P. R. R | 702 |
| ex | S. P. Co | 92 |
| Wash | O. Ry. & N. Co | 1,606 |
| luff, Minn | C., B. & N. R. R | 707 |
| Conn | N. Y. & N. E. R. R | 248 |
| Dak | N. P. R. R | 1,433 |
| , S. C | R. & D. R. R | 156 |
| Bridge, Cal | Wheeler | 3,426 |

| Station. | Authority. | Elevation. |
|---|---|---|
| Dead Horse Well, Nev | Wheeler | |
| Dead Lake, Minn | U. S. E. C. | |
| Deadwood, S. Dak | F., E. Mo. Vy. R. R | |
| Deadwood, signal station, S. Dak | U. S. Signal Office | |
| Deadwood Peak, Cal | Wheeler | |
| Deal Beach, N. J | N. Y. & L. B. R. R | |
| Dean, Iowa | K. & W. R. R | |
| Dean, Mo | C., St. P. & K. C. R. R | |
| Dean Lake, Mo | C, S. F. & C. R. R | |
| Dean Pond, N. J | P. R. R | |
| Dean, Ala | Cent. R. R. of Ga | |
| Dean, N. J | P. R. R | |
| Deansbury, Colo | U. P. Ry | |
| Deanville, Wis | C., M. & St. P. R. R | |
| Dearborn, Mich | M. C. R. R | |
| Dearing, Ga | Ga. R. R | |
| De Armanville, Ala | G. P. Ry | |
| Deatsville, Ala | L. & N. R. R | |
| Deaver, Tex | M., K. & T. R. R | |
| Deavers, Kans | A., T. & S. F. R. R | |
| Decatur, Ala | L. & N. R. R | |
| Decatur, Ga | Ga. R. R | |
| Decatur, Ill | I. C. R. R | |
| Decatur, Ind | G. R. & I. R. R | |
| Decatur, Mich | M. C. R. R | |
| Decatur, Nebr., Missouri River, L. W | Mo. Riv. Com | |
| Do. H. W | Mo. Riv. Com | |
| Decatur, Tex | D., T. & Ft. W. R. R | |
| Deception, Mount, N. H | Guyot | |
| Decherd, Tenn | N., C. & St. L. R. R | |
| Decker, Wis | M., L. S. & W. R. R | |
| Deckertown, N. J | N. Y., S. & W. R. R | |
| Deckerville, Mich | P. H. & N. W. R. R | |
| Decorah, Iowa | C., M. & St. P. R. R | |
| Decorra, Ill | C., S. F. & C. R. R | |
| Decoto, Cal | S. P. Co | |
| Dedham, Minn | St. P., M. & M. Ry | |
| Dedham Junction, Mass | N. Y. & N. E. R. R | |
| Deep Hollow Mountain (Catskills), N. Y | Appalachian Club | |
| Deep Hollow Station, Nev | Wheeler | |
| Deep Creek Mountain, Idaho | Wheeler | |
| Deep River, Conn | N. Y., N. H. & H. R. R | |
| Deep River, Iowa | C. & N. W. R. R | |
| Deep Spring, Cal | Wheeler | |
| Deer Creek, Cal | Wheeler | |
| Deerfield, Ill | C., M. & St. P. R. R | |
| Deerfield, Kans | A., T. & S. F. R. R | |
| Deerfield, Mass | N Y, N. H. & H. R. R | |
| Deerfield, Mich | L. S. & M. S. R. R | |
| Deerfield, Mo | M., K. & T. R. R | |
| Deerfield, Ohio | P., C. & St. L. R. R | |
| Deerfield, Wis | C. & N. W. R. R | |
| Deer Grove, Ill | C., B. & Q. R. R | |
| Deering, Kans | Mo. Pac. Ry | |
| Deerland, Fla | L. & N. R. R | |
| Deer Lodge, Mont | U. P. Ry | |
| Deer Lodge Pass, Mont | N. P. R. R. Surveys | |
| Deer Mountain, N. C | Guyot | |
| Deer Mountain, Wyo | King | |
| Deer Park, Ala | M. & O. R. R | |
| Deer Park, Md | B. & O. R. R | |
| Deer Park, Wis | C., St. P., M. & O. R. R | |
| Deer Range, Ala | L. & N. R. R | |
| Deer River, N. Y | R., W. & O. R. R | |
| Deer Run, Colo | D. & R. G. R. R | |
| Deer Spring, Ariz | Wheeler | |

| Station. | Authority. | Elevation. |
|---|---|---|
| Wis | M., St. P. & S. Ste. M. Ry | 1,221 |
| Mich | D., S. S. & A. Ry | 732 |
| , Minn | N. P. R. R | 1,277 |
| V | S. P. Co | 5,340 |
| N. Mex | A. & P. R. R | 6,354 |
| Fort, N. Mex | Wheeler | 7,042 |
| Junction, Ohio | B. & O. R. R | 711 |
| Mich | P., O. and P. A. R. R | 747 |
| Springs, Fla | L. & N. R. R | 247 |
| N. Y | N. Y., L. E. & W. R. R | 1,523 |
| Pa | N. Y., L. E. & W. R. R | 1,501 |
| Ind | L. E. & St. L. R. R | 445 |
| Minn | St. P., M. & M. Ry | 1,063 |
| Ohio | C., C., C. & I. R. R | 989 |
| Wis | C., St. P., M. & O. R. R | 1,243 |
| unction, N. Y | R., W. & O. R. R | 441 |
| Ill | C. & N. W. R. R | 886 |
| Tex | T. & P. R. R | 432 |
| Y | L. & H. R. R | 397 |
| Geodetic Station, Wis | U. S. Lake Survey | 1,242 |
| Ill | L. & N. R. R | 427 |
| N. Dak | N. P. R. R | 1,066 |
| N. Y | N. Y., O. & W. Ry | 1,282 |
| unction, Fla | J., T. & K. W. R. R | 30 |
| Wash | O. Ry. & N. Co | 889 |
| Cal | S. P. Co | 313 |
| Minn | St. P., M. & M. Ry | 932 |
| Pa | L. V. R. R | 1,667 |
| Mount, Mont | Hayden | 10,200 |
| timber line on | Hayden | 8,784 |
| Mount, Utah | Powell | 12,240 |
| tation, Pa | W. P. R. R | 1,224 |
| e, Va | R. & D. R. R | 455 |
| Mo | St. L., I. M. & S. R. R | 889 |
| ry, Mich | C. & N. W. R. R | 793 |
| Cal | S. P. Co | 92 |
| Ill | P., D. & E. R. R | 607 |
| Kans | Mo. Pac. Ry | 1,497 |
| Minn | C., M. & St. P. R. R | 1,065 |
| , Iowa | C., M. & St. P. R. R | 1,083 |
| , Ohio | C., H. V. & T. R. R | 927 |
| Bend, Ohio | B. & O. R. R | 713 |
| Breakwater, Signal Station, Del. | U. S. Signal Office | 20 |
| Centre, Iowa | C., M. & St. P. R. R | 1,106 |
| City, Pa | B. & O. R. R | 16 |
| Junction, Del | P., W. & B. R. R | 15 |
| Water Gap, Pa | D., L. & W. R. R | 319 |
| Peak, Wyo | King | 11,524 |
| lo | A., T. & S. F. R. R | 5,042 |
| | C., N. O. & T. P. R. R | 100 |
| ich | M. C. R. R | 823 |
| inn | M. & St. L. R. R | 1,022 |
| Y | N. Y., O. & W. Ry | 1,348 |
| io | C., I., St. L. & C. R. R | 502 |
| nt | U. P. R. R | 6,022 |
| ugh, Mount, Ariz | U. S. G. S | 6,750 |
| l, Minn | St. P. & D. R. R | 942 |
| unction, Iowa | C. & N. W. R. R | 811 |
| Md | P., W. & B. R. R | 54 |
| Tex | T. & P. R. R | 1,619 |
| , S. Dak | C., M. & St. P. R. R | 1,488 |
| e, Colo | D. & R. G. R. R | 7,865 |
| e Hill, Colo | Wheeler | 8,218 |
| e Peak, Colo | Wheeler | 13,084 |
| Mountain (Catskills), N. Y | Appalachian Club | 2,540 |
| nd | W. R. R | 634 |

| Station. | Authority. | Eleva |
|---|---|---|
| Delphi, N. Y | E., C. & N. R. R | |
| Delphos, Kans | U. P. R. R | |
| Delphos, Ohio | T., St. L. & K. C. R. R | |
| Del Rio, Tex | S. P. Co | |
| Delta, Cal | S. P. Co | |
| Delta, Colo | D. & R. G. R. R | |
| Delta, Iowa | C., R. I. & P. R. R | |
| Delta, La | C., N. O. & T. P. R. R | |
| Delta, Mich | D., L. & N. R. R | |
| Delta, Mo | St. L., A. & T. R. R | |
| Delta, N. Dak | St. P., M. & M. Ry | |
| Delta, Ohio | L. S. & M. S. R. R | |
| Delta, Pa | Peach Bottom R. R | |
| Delta Junction, Mich | M., St. P. & S. Ste. M. Ry | |
| Delton, Mich | C., K. & S. R. R | |
| Deming, N. Mex | A., T. & S. F. R. R | |
| Demotte Park, Ariz | Powell | 8, 100 |
| Dempster, S. Dak | C. & N. W. R. R | |
| Denbigh, S. Dak | St. P., M. & M. Ry | |
| Deneyville, Utah | U. P. R. R | |
| Denison, Iowa | C. & N. W. R. R | |
| Denison, Kans | K. C., W. & N. W. R. R | |
| Denison, Tex | M., K. & T. R. R | |
| Do Signal Station | U. S. Signal Office | |
| Denmark Junction, Mich | M. C. R. R | |
| Dennison, Ariz | A. & P. R. R | |
| Dennison, Mich | D., G. H. & M. R. R | |
| Dennison, Minn | C., St. P. & K. C. R. R | |
| Dennison, Ohio | N. Y., P. & O. R. R | |
| Do | P., C. & St. L. R. R | |
| Denniston, N. Y | N. Y., O. & W. Ry | |
| Dennyville, Mass | B. & M. R. R | |
| Denrock, Ill | C., B. & Q. R. R | |
| Denton, Kans | C., K. & N. R. R | |
| Denton, Ky | C. & O. R. R | |
| Denton, Nebr | B. & M. R. R. R | |
| Denton, Tex | M., K. & T. R. R | |
| Denton, Mich | M. C. R. R | |
| Dennqnat, Ohio | T. & O. C. R. R | |
| Denver, Colo., Union Depot | Mean of several railroads | |
| Do signal station | U. S. Signal Office | |
| Denver, Ind., I., P. & C. Ry | W. R. R | |
| Denver, Ill., geodetic station | U. S. Lake Survey | |
| Denver Junction, Colo | U. P. Ry | |
| Denver Pacific Junction, Colo | U. P. Ry | |
| Denville, N. J | D., L. & W. R. R | |
| Defiance, Fort, Ariz | U. S. Geological Survey | |
| Defiance, Ohio | W. R. R | |
| Do Maumee River | W. R. R | |
| De Forest, Ind | L. E. & St. L. R. R | |
| De Pauw, Ind | L. E. & St. L. R. R | |
| Depews, Mich | M. C. R. R | |
| Depere, Wis | M. & N. R. R | |
| Deposit, N. Y | N. Y., L. E. & W. R. R | |
| De Pue, Ill | C., R. I. & P. R. R | |
| Deputy, Ind | O. & M. R. R | |
| Derbonne, La | T. & P. R. R | |
| Derby, Colo | B. & M. R. R | |
| Derby, Conn | N. Y., N. H. & H. R. R | |
| Derby, Kans | A., T. & S. F. R. R | |
| Derby, Miss | C., N. O. & T. P. R. R | |
| Derby, N. Y | W., N. Y. & P. R. R | |
| Derby, Ohio | C. & C. M. R. R | |
| Derby, Tex | I. & G. N. R. R | |
| Derby, Mount, Colo | Hayden | 1 |
| Dermott, Ark | St. L., I. M. & S. R. R | |

| Station. | Authority. | Elevation. |
|---|---|---|
| , Wis | M., St. P. & S. Ste. M. Ry | 1,066 |
| ans | St. L. & S. F. R. R | 1,455 |
| H | C. R. R | 238 |
| regon | O. & C. R. R | 214 |
| a | P. R. R | 1,172 |
| r, N. Y | E., C. & N. R. R | 1,276 |
| La | I. C. R. R | 7 |
| nands, La | M., L. & T. R. R | 4 |
| Mo | St. L., I. M. & S. R. R | 547 |
| | St. L., I. M. & S. R. R | 531 |
| Peak, Nev | Wheeler | 9,921 |
| es, Oregon | O. Ry. & N. Co | 170 |
| Utah | U. C. R. R | 4,541 |
| ountain, Utah | Wheeler | 8,175 |
| rings, Cal | Wheeler | 1,989 |
| Iount, Me | U. S. C. & G. S | 1,527 |
| rings, Utah | Powell | 5,610 |
| ation, Ariz | Wheeler | 2,135 |
| anks, Ariz | Wheeler | 5,192 |
| Tells, Nev | Wheeler | 4,693 |
| Tells, Idaho | Hayden | 4,816 |
| Nebr | C., K. & N. R. R | 1,552 |
| Ohio | B. & O. R. R | 720 |
| , Dak | St. P., M. & M. Ry | 1,897 |
| Mont | N. P. R. R | 3,215 |
| S. Dak | C. & N. W. R. R | 1,726 |
| es, Iowa | C., R. I. & P. R. R | 805 |
| es, N. Mex | D., T. & Ft. W. R. R | 6,632 |
| es, Ill | C. & N. W. R. R | 641 |
| nd | L. E. & W. R. R | 956 |
| owa | C., R. I. & P. R. R | 801 |
| Kans | A., T. & S. F. R. R | 792 |
| Miss | M. & O. R. R | 210 |
| Mo | St. L., I. M. & S. R. R | 497 |
| Kans | U. P. Ry | 1,137 |
| Mich | M. C. R. R | 580 |
| West | M. C. R. R | 595 |
| signal station | U. S. Signal Office | 661 |
| Minn | N. P. R. R | 1,364 |
| N. Mex | A., T. & S. F. R. R | 3,993 |
| unction, Mich | G. T. R. R | 591 |
| lo | U. P. Ry | 4,275 |
| ion, Mount, Alaska | U. S. C. & G. S | 5,525 |
| , Ga | Ga. R. R | 569 |
| , Mich | L. S. & M. S. R. R | 900 |
| , N. Y., geodetic station | New York State Survey | 832 |
| Tex | S. P. Co | 69 |
| k, Cal | U. S. G. S | 5,340 |
| S. Dak | St. P., M. & M. Ry | 987 |
| Mountain, N. Y | Adirondack Survey | 3,903 |
| ral, Idaho | Wheeler | 3,601 |
| ke, N. Dak., 1880–'89 | | 1,430–1,434 |
| ke, Wis., Cliff House | C. & N. W. R. R | 967 |
| e, Tenn | U. S. G. S | 2,383 |
| k, Cal | Wheeler | 6,910 |
| er, Tex | S. P. Co | 972 |
| ck Lake, Minn | Minnesota State Survey | 1,647 |
| Tex | I. & G. N. R. R | 653 |
| owa | C., St. P. & K. C. R. R | 1,194 |
| a | P. R. R | 466 |
| owa | C., St. P. & K. C. R. R | 889 |
| Pa | P. R. R | 485 |
| Nebr | B. & M. R. R. R | 1,696 |
| tation, Cal | Wheeler | 2,922 |
| owa | Ft. M. & N. R. R | 813 |
| Utah | U. P. Ry | 4,320 |

| Station. | Authority. | Elev |
|---|---|---|
| Dewey Mills, Vt | N. B. R. R | |
| Dewings, Mich | G. R. & I. R. R | |
| Dewitt, Iowa | C. & N. W. R. R | |
| Dewitt, Mo | W. W. Ry | |
| Dewitt, Nebr | B. & M. R. R. R | |
| Dewitt, N. Y | N. Y. C. & H. R. R. R | |
| Dewitt, N. Y | W. S. R. R | |
| Do crossing N. Y. Cent. R. R | W. S. R. R | |
| Dewitt Centre, N. Y | S., O. & N. Y. R. R | |
| Dexter, Ark | Mo. Pac. R. R | |
| Dexter, Iowa | C., R. I. & P. R. R | |
| Dexter, Kans | Mo. Pac. Ry | |
| Dexter, Me | Me. Cent. R. R | |
| Dexter, Mich | M. C. R. R | |
| Dexter, Minn | C., M. & St. P. R. R | |
| Dexter, Mo | St. L., I. M. & S. R. R | |
| Dexter, Ohio | C. & M. R. R | |
| Dexter Junction, Mich | D., S. S. & A. Ry | |
| Dexterville, Wis | G. B., W. & St. P. R. R | |
| Deverle, Va | N. & W. R. R | |
| D'Hanis, Tex | S. P. Co | |
| Diablo Knoll, N. Mex | Wheeler | |
| Diablo, Monte, Cal | U. S. C. & G. S | |
| Diablo, Monte, Hotel, Cal | U. S. C. & G. S | |
| Diablo Point, Cal | U. S. C. & G. S | |
| Dial, Tex | St. L., A. & T. R. R | |
| Diamond, Nev | Eureka & Pal. R. R | |
| Diamond City, Utah | Wheeler | |
| Diamond Hill, Mass | N. Y. & N. E. R. R | |
| Diamond Lake, Mich | M. C. R. R | |
| Diamond Peak, Colo | King | |
| Diamond Peak, Oregon | Wheeler | |
| Diamonds, Wash | O. Ry. & N. Co | |
| Diamond Springs, Kans | A., T. & S. F. R. R | |
| Diamond Valley, Nev | King | |
| Diamond Valley, Utah | Powell | 4,300 |
| Diaz Junction, Ark | St. L., I. M. & S. R. R | |
| Dickens, Iowa | C., M. & St. P. R. R | |
| Dickens, Nebr | B. & M. R. R. R | |
| Dickey, Colo | U. P. Ry | |
| Dickey, N. Dak | N. P. R. R | |
| Dickinson, N. Dak | N. P. R. R | |
| Dickinson, Mich | G. R. & I. R. R | |
| Dickinson Center, N. Y | N. Y., L. E. & W. R. R | |
| Dickson, Ala | E., T. V. & G. Ry | |
| Dickson, Mich | D., L. & N. R. R | |
| Dickson, Miss | I. C. R. R | |
| Dickson, Ohio | B. & O. R. R | |
| Dickson, Tenn | N. C. & St. L. R. R | |
| Dighton, Kans | A., T. & S. F. R. R | |
| Dilk Station, Pa | W. P. R. R | |
| Dilworth, Minn | N. P. R. R | |
| Dillards, Oregon | O. & C. R. R | |
| Diller, Nebr | B. & M. R. R. R | |
| Dillerville, Pa.: | | |
| Wall of turntable pit | P. R. R | |
| Bridge-seat N. end creek | P. R. R | |
| Dilley, Oregon | O. & C. R. R | |
| Dilley, Tex | I. & G. N. R. R | |
| Dillman, Wis | M., L. S. & W. R. R | |
| Dillon, Colo | D. & R. G. R. R | |
| Dillon, Mo | St. L. & S. F. R. R | |
| Dillon, Mont | U. P. R. R | |
| Dillon, Nev | Nevada Cent. R. R | |
| Dillon, N. Mex | A., T. & S. F. R. R | |
| Dillsburg, Pa | Cumb. V. R. R | |

| Station. | Authority. | Elevation. |
|---|---|---|
| rg Junction, Pa | Cumb. V. R. R | 427 |
| n, Kans | A., T. & S. F. R. R | 1,984 |
| ck, W. Va | C. & O. R. R | 1,645 |
| lale Crossing, Mich | L. S. & M. S. R. R | 859 |
| , Pa | Montrose R. R | 1,507 |
| Colo | Col. Mid. R. R | 9,693 |
| Idaho | U. P. R. R | 5,975 |
| re, Fla | S. F. & W. R. R | 23 |
| re, Pa | P., C. & St. L. R. R | 1,059 |
| pintment Spring, Nev | Wheeler | 4,835 |
| , N. J | U. S. C. & G. S | 276 |
| ll | T., P. & W. R. R | 674 |
| ry Mountain, N. Y | Adirondack Survey | 1,582 |
| ry Mountain, little, N. Y | Adirondack Survey | 1,375 |
| h, Va | R., Y. R. & C. R. R | 65 |
| nta, Va | N. & W. R. R | 117 |
| er Siding, Pa | P. R. R | 466 |
| Colo | Mo. Pac. Ry | 4,114 |
| Iowa | B., C. R. & N. R. R | 865 |
| Oregon | O. & C. R. R | 775 |
| n Peak, Nev | Wheeler | 8,585 |
| la | E., T. V. & G. Ry | 308 |
| Ga | S. F. & W. R. R | 128 |
| Iowa | C., R. I. & P. R. R | 916 |
| t, Pa | P., F. W. & C. R. R | 722 |
| Cal | S. P. Co | 66 |
| Colo | B. & M. R. R. R | 4,715 |
| Ill | C. & N. W. R. R | 725 |
| Ind | I. & V. R. R | 530 |
| Ky | C., N. O. & T. P. R. R | 923 |
| Mo | St. L. & S. F. R. R | 1,189 |
| Mont | N. P. R. R | 2,322 |
| Tex | M., K. & T. R. R | 510 |
| k, N. Y | Adirondack Survey | 4,916 |
| Mount, Wyo., Yellowstone Park | Hayden | 10,713 |
| Crossing, Ohio | N. Y., C. & St. L. R. R | 671 |
| Ferry, N. Y | U. S. C. & G. S | 12 |
| w Tower, Pa | P. R. R | 301 |
| town, Ga | S. F. & W. R. R | 70 |
| Tex | T. & P. Ry | 694 |
| Tex | I. & G. N. R. R | 402 |
| Center, Minn | C. & N. W. R. R | 1,288 |
| Kans | A., T. & S. F. R. R | 2,477 |
| signal station | U. S. Signal Office | 2,512 |
| Valley, Nev | Simpson | 5,486 |
| ille, Mass | O. C. R. R | 114 |
| ille, Wis | C. & N. W. R. R | 1,198 |
| Tenn | L. & N. R. R | 806 |
| , Mont | St. P., M. & M. Ry | 2,279 |
| , Ohio | P., C. & St. L. R. R | 1,050 |
| Ranch, Colo | Wheeler | 6,379 |
| lly Tunnel, W. Va | B. & O. R. R | 545 |
| n, Pa | B. & O. R. R | 374 |
| , S. Dak | C. & N. W. R. R | 1,355 |
| , N. Y | S., O. & N. Y. R. R | 408 |
| ake | U. S. E. C | 1,578 |
| ille, Mich | D., S. S. & A. Ry | 726 |
| S. Dak | C., M. & St. P. R. R | 1,438 |
| Yellowstone Park | U. S. G. S | 9,800 |
| Mountain, Cal | U. S. G. S | 6,743 |
| Mountain, Ga | U. S. C. & G. S | 4,042 |
| Rock, Colo | U. P. R. R | 6,216 |
| uez, Colo | D. & R. G. R. R | 4,781 |
| , S. C | C. & G. R. R | 760 |
| on, Minn | St. P., M. & M. Ry | 826 |

| Station. | Authority. | Elev |
|---|---|---|
| Donaldson, Pa | P. & R. R. R | |
| Donaldsonville, La | T. & P. R. R | |
| Doña Ana, N. Mex | A., T. & S. F. R. R | |
| Donelson, Tenn | N., C. & St. L. R. R | |
| Donerail, Ky | C., N. O. & T. P. R. R | |
| Doniphan, Mo | St. L., I. M. & S. R. R | |
| Donnellson, Ill | T., St. L. & K. C. R. R | |
| Donnellson, Iowa | C., B. & K. C. R. R | |
| Donnelly, Minn | St. P., M. & M. Ry | |
| Donner Lake, Cal | Wheeler | |
| Donner Pass, Cal | Whitney | |
| Dood Switch, Minn | C., M. & St. P. R. R | |
| Dooley, Ind | T. H. & I. R. R | |
| Doon, Iowa | C., St. P., M. & O. R. R | |
| Dora, Tex | U. S. G. S | |
| Doran, Minn | St. P., M. & M. Ry | |
| Doraville, Ga | R. & D. R. R | |
| Dorchester, Ill | I. & St. L. R. R | |
| Dorchester, Mass | N. Y. & N. E. R. R | |
| Do ..... Forest avenue | N. Y. & N. E. R. R | |
| Dorchester, Mo | St. L. & S. F. R. R | |
| Dorchester, Nebr | B. & M. R. R. R | |
| Dorchester, Wis | Wis. Cent. R. R | |
| Dorchester Heights, Mass | U. S. C. & G. S | |
| Dorlans' Mill, Pa | P. R. R | |
| Dormer, Pa | P. & R. R. R | |
| Dorr, Mich | L. S. & M. S. R. R | |
| Dorrance, Kans | U. P. R. R | |
| Dorset, Ohio | L. S & M. S. R. R | |
| Dorseys, Ill | I. & St. L. R. R | |
| Dorsey, N. Mex | A., T. & S. F. R. R | |
| Dos Palmas, Cal | Wheeler | |
| Doss, Tex | M., K. & T. R. R | |
| Dotsero, Colo | D. & R. G. R. R | |
| Dotter Siding, Pa | A. V. R. R | |
| Doty, Ill | T., St. L. & K. C. R. R | |
| Doty, Minn | C. & N. W. R. R | |
| Doublehead, N. H., north | Appalachian Club | |
| Do ..... south | Appalachian Club | |
| Double Top Mountain, Colo | U. S. G. S | |
| Doubletop (Catskills), N. Y | Appalachian Club | |
| Doublet Hill, Weston, Mass., W. summit | Chamberlain | |
| Do ..... E. summit | Chamberlain | |
| Doubletop Mount, N. C | U. S. G. S | |
| Dougherty Gap, Ga | U. S. G. S | |
| Doughtens, Ohio | N. Y., P. & O. R. R | |
| Douglas, Colo | D. & R. G. R. R | |
| Douglas, Kans | A., T. & S. F. R. R | |
| Douglas, Mass | N. Y. & N. E. R. R | |
| Douglas, Minn | C. & N. W. R. R | |
| Douglas, Oregon | O. Ry. & N. Co | |
| Douglas, Tex | T. & P. R. R | |
| Douglas, Wis | C., St. P., M. & O. R. R | |
| Douglas, Wyo | F., E. & Mo. Vy. R. R | |
| Douglas, Mount, Mont | U. S. G. S | |
| Douglass, Ohio | T., St. L. & K. C. R. R | |
| Douglass, Tex | I. & G. N. R. R | |
| Douglass, Camp, Utah | Wheeler | |
| Do ..... astronom. mont | Wheeler | |
| Douglassville, Ga | G. P. Ry | |
| Douglassville, Pa | P. R. R | |
| Douro, Tex | T. & P. R. R | |
| Dousman, Wis | C. & N. W. R. R | |
| Dover, Del., Fair Grounds | P., W. & B. R. R | |
| Do | P., W. & B. R. R | |
| Dover, Me | Bang. & Port. R. R | |

| Station. | Authority. | Elevation. |
|---|---|---|
| Mass. (Ridge Hill) | N. Y. & N. E. R. R | 145 |
| Minn | C. & N. W. R. R | 1,130 |
| N. H | B. & M. R. R | 73 |
| N. J | D., L. & W. R. R | 575 |
| | U. S. C. & G. S | 575 |
| N. Mex | A., T. & S. F. R. R | 5,819 |
| Ohio | C., C., C. & I. R. R | 971 |
| Pt., church | U. S. G. S | 1,895 |
| Va | R. & A. R. R | 143 |
| Geodetic Station, Wis | U. S. Lake Survey | 861 |
| W. Va | C. & O. R. R | 1,432 |
| Mich | M. C. R. R | 759 |
| Iowa | C. & N. W. R. R | 1,136 |
| Lake, Minn | N. P. R. R | 1,293 |
| , Ark | St. L., I. M. & S. R. R | 138 |
| Forge, Pa | P. R. R | 274 |
| Mill, N. Mex | Wheeler | 6,435 |
| Minn | St. P., M. & M. Ry | 965 |
| Grove, Ill | C., B. & Q. R. R | 719 |
| Cal | S. P. Co | 114 |
| Idaho | U. P. R. R | 4,852 |
| Iowa | C., R. I. & P. R. R | 687 |
| Ille Buttes, Cal | Wheeler | 8,541 |
| , Kans | M., K. & T. R. R | 1,303 |
| , Mo | K. & W. R. R | 869 |
| , N. Y | W. S. R. R | 298 |
| gtowu, Pa., Viaduct avenue arch | P. R. R | 255 |
| track through west abutment. | P. R. R | 276 |
| Ill | O., I. & W. R. R | 802 |
| Kans | Mo. Pac. Ry | 1,488 |
| lle, Wis | C., M. & St. P. R. R | 754 |
| wa | B., C. R. & N. R. R | 1,142 |
| olo | D. & R. G. R. R | 8,047 |
| a | C., N. O. & T. P. R. R | 227 |
| enn | N., C. & St. L. R. R | 964 |
| wn, Pa | P. & R. R. R | 347 |
| linn | C., St. P., M. & O. R. R | 1,530 |
| lle, Iowa | C., R. I. & P. R. R | 895 |
| lle, N. J | D., L. & W. R. R | 797 |
| regon | O. & C. R. R | 324 |
| reek, Pa | L. V. R. R | 860 |
| ond, N. J | New Jersey Geol. Survey | 581 |
| Utah | U. C. R. R | 4,443 |
| Va | N. & W. R. R | 2,040 |
| N. Y., geodetic station | New York State Survey | 653 |
| , N. Dak | N. P. R. R | 798 |
| Plains, Mich | D., G. H. & M. R. R | 966 |
| ille, Pa | P. & R. R. R | 494 |
| Kans | C., K. & N. R. R | 2,731 |
| , Minn | C., M. & St. P. R. R | 674 |
| Mississippi River, L. W | Mississippi River Com | 632 |
| N. Y | S., G. & C. Ry | 515 |
| Ohio | P., C. & St. L. R. R | 735 |
| Pa. (Pennyan Branch) | F. B. C. Co.'s Ry | 515 |
| Tenn | N., C. & St. L. R. R | 426 |
| Junction, Wis | M., St. P. & S. Ste. M. Ry | 947 |
| lley, Oregon | Wheeler | 4,953 |
| Bluff, Va | R. & P. R. R | 119 |
| by Ferry, Cal | Pacific Railroad Reports | 954 |
| Pa | P. & R. R. R | 1,633 |
| d, Pa | P. R. R | 816 |
| Mich | D., S. S. & A. Ry | 770 |
| Springs, N. Mex | Wheeler | 5,623 |
| N. Dak | N. P. R. R | 1,871 |
| Mich | F. & P. M. R. R | 638 |

| Station. | Authority. | Elevation |
|---|---|---|
| Drivers, Ill | L. & N. R. R | |
| Drownville, R. I | O. C. R. R | |
| Druid Hill, Nebr | Mo. Pac. Ry | |
| Druid Peak, Yellowstone Park | U. S. G. S | |
| Drummond, Ill | C., S. F. & C. R. R | |
| Drummond, Mont., junction with D. & P. R. R. | N. P. R. R | |
| Drummond, Wis | C., St. P., M. & O. R. R | |
| Drydas, Mich | C. & N. W. R. R | |
| Dry Branch, Mo | St. L. & S. F. R. R | |
| Dry Creek, Idaho | U. P. R. R | |
| Do station | Hayden | |
| Dryads, Mich | P., O. & P. A. R. R | |
| Dryden, N. Y | Pa. & N. Y. R. R | |
| Dryden, Tex | S. P. Co | |
| Dryden Lake, N. Y | Pa. & N. Y. R. R | |
| Dry Fork, Mont | St. P., M. & M. Ry | |
| Dry Hill, Mass | U. S. G. S | |
| Dry Ridge, Ky | C., N. O. & T. P. R. R | |
| Dry Run, Ark | St. L., A. & T. R. R | |
| Duane, N. Dak | C., M. & St. P. R. R | |
| Duanesburg, N. Y | D. & H. C. Co | |
| Dubare, Mich | G. R. & I. R. R | |
| Dubberly, La | C., N. O. & T. P. R. R | |
| Dublin, Va | N. & W. R. R | |
| Dublin, Tex | T. C. R. R | |
| Dubois, Ga | E. T., V. & G. R. R | |
| Dubois, Nebr | C., K. & N. R. R | |
| Dubuque, Iowa, Mississippi River, L. W | Mississippi River Com | |
| Do H. W | Mississippi River Com | |
| Do | C., St. P. & K. C. R. R | |
| Do signal station | U. S. Signal Office | |
| Dubuque Junction, Minn | C., St. P. & K. C. R. R | |
| Duck Creek, Wis | C. & N. W. R. R | |
| Duck Hill, Miss | I. C. R. R | |
| Duck Island, N. Y., geodetic station | U. S. Lake Survey | |
| Duck Lake, Minn | Minnesota State Survey | |
| Duck Valley, Nev | Wheeler | 6, 0 |
| Dudley, Cal | Wheeler | |
| Dudley, Ind | I. & St. L. R. R | |
| Dudley, Iowa | C., B. & Q. R. R | |
| Dudley, Kans | K. C. & Pac. R. R | |
| Dudley, N. C | W. & W. R. R | |
| Dudley, Ohio | C. & M. R. R | |
| Dudley, Tenn | L. & N. R. R | |
| Duff, Ind | L. E. & St. L. R. R | |
| Duffer Crag, Ariz | Powell | |
| Dugans, Cal | S. P. Co | |
| Dugdale, Minn | St. P., M. & M. Ry | |
| Dug Hill, Blandford, Mass | Massachusetts Trig. Survey | |
| Dukes, Ga | E. & W. R. R. of Ala | |
| Dulaney, Ky | C., O. & S. W. R. R | |
| Dulce, N. Mex | D. & R. G. R. R | |
| Dull, Ohio | T., St. L. & K. C. R. R | |
| Duluth, Ga | R. & D. R. R | |
| Duluth, Minn., passenger depot | St. P. & D. R. R | |
| Do freight depot | St. P. & D. R. R | |
| Do signal station | U. S. Signal Office | |
| Dumas, Ark | Mo. Pac. Ry | |
| Dumas, Mo | C., S. F. & C. R. R | |
| Duncannon, Pa | P. R. R | |
| Dumont, Colo | U. P. R. R | |
| Dumont, Minn | C., M. & St. P. R. R | |
| Dummerston, Vt | Cent. Vt. R. R | |
| Dummerston (Church), Vt | U. S. G. S | |
| Dun, Kans | St. L. & S. F. R. R | |

| Station. | Authority. | Elevation. |
|---|---|---|
| at, Kans | K. C., W. & N. W. R. R | 1,164 |
| Ill | C., St. P. & K. C. R. R | 853 |
| Nebr | B. & M. R. R. R | 1,055 |
| Pa | P. R. R | 1,453 |
| Ill | C., B. & Q. R. R | 661 |
| Mont | N. P. R. R | 2,490 |
| Nebr | N. P. R. R | 1,501 |
| Pa | P. R. R | 1,078 |
| Tex | D., T. & Ft. W. R. R | 3,921 |
| Hill, Hancock, N. H | U. S. C. & G. S | 2,003 |
| on, Ky | L. & N. R. R | 989 |
| on, Pa | P. R. R | 356 |
| ville, Pa | P. R. R | 990 |
| be, Iowa | I. C. R. R | 1,112 |
| Minn | C., M. & St. P. R. R | 956 |
| Wis | M., L. S. & W. R. R | 832 |
| Colo | D. & R. G. R. R | 4,697 |
| Ind | L. E. & W. R. R | 874 |
| Iowa | C., St. P. & K. C. R. R | 1,001 |
| Kans | A., T. & S. F. R. R | 1,897 |
| Minn | C., St. P., M. & O. R. R | 1,446 |
| N. J | S., G. & C. Ry | 990 |
| Lake, N. J | N. Y., S. & W. R. R | 38 |
| Mich., geodetic station | U. S. Lake Survey | 681 |
| erg Peak, Cal | Wheeler | 12,289 |
| | U. S. Geol. Survey | 12,320 |
| Dak | St. P., M. & M. Ry | 1,312 |
| nd | N. Y., C. & St. L. R. R | 859 |
| Basin, N. Y | D. & H. C. Co | 152 |
| Pond Station, N. J | N. J. G. S | 1,355 |
| on, Iowa | C., St. P. & K. C. R. R | 945 |
| N. Y | L. S. & M. S. R. R | 598 |
| Pa | D., A. V. & P. R. R | 598 |
| Iowa | C. & N. W. R. R | 1,101 |
| Kans | M., K. & T. R. R | 1,180 |
| Ind | L. S. & M. S. R. R | 747 |
| Tex | S. P. Co | 1,008 |
| Ky | L. & N. R. R | 574 |
| , Ind., P., C. & St. L. R. R. cross- | F. W., C. & L. R. R | 1,034 |
| r, Cal | S. P. Co | 2,285 |
| d, N. J | N. Y., S. & W. R. R | 308 |
| n, Cal | S. P. Co | 67 |
| , Nebr | B. & M. R. R. R | 2,632 |
| , Pa | D., L. & W. R. R | 1,400 |
| ak, Colo | Wheeler | 13,502 |
| e, Wis | C., M. & St. P. R. R | 731 |
| n Peak, Yellowstone Park, Wyo | Hayden | 9,988 |
| loads, N. C | W. & W. R. R | 51 |
| Ga | S., F. & W. R. R | 177 |
| Ind | J., M. & I. R. R | 783 |
| Ohio | T., St. L. & K. C. R. R | 724 |
| Del | W. & N. R. R | 282 |
| e, Pa | P. R. R | 741 |
| , Ill | St. L., A. & T. H. R. R | 459 |
| Ill | C., M. & St. P. R. R | 776 |
| Mich., crossing D., G. H. & M. | Ch. & G. T. R. R | 794 |
| Wis | C., M. & St. P. R. R | 724 |
| , Colo | D. & R. G. R. R | 6,405 |
| , Iowa | C., St. P. & K. C. R. R | 643 |
| Ind. T | M., K. & T. R. R | 632 |
| Iowa | C., R. I. & P. R. R | 724 |
| Miss | I. C. R. R | 258 |
| S. Dak | St. P., M. & M. Ry | 918 |
| Ohio | O., I. & W. R. R | 897 |

| Station. | Authority. | Eleva |
|---|---|---|
| Durbin, Pa | P. R. R | |
| Durdas, Minn | M. & St. L. R. R | |
| Durham, Kans | C., K. & N. R. R | |
| Durham, N. H | B. & M. R. R. R | |
| Durham, N. C | R. & D. R. R | |
| Durham, S. Dak | B., C. R. & N. R. R | |
| Durham Centre (Catskills), N. Y | Appalachian Club | |
| Durhamville, N. Y | N. Y., O. & W. Ry | |
| Durkee, Oregon | O. Ry. & N. Co | |
| Durward, Pa | P. R. R | |
| Dutchess Junction, N. Y | N., D. & C. R. R | |
| Dutch Flat, Cal | S. P. Co | |
| Dutch Hill Mining Camp, Cal | Wheeler | |
| Dutton, Fla | S., F. & W. R. R | |
| Dutton, Mich | M. C. R. R | |
| Dutton, Mount, Utah | U. S. G. S | 1 |
| Duvall, Ohio | S. V. R. R | |
| Duvum, Tenn | M. & B. R. R | |
| Duxbury, Cal | U. S. C. & G. S | |
| Dwight, Ill | C. & A. R. R | |
| Dwight, Kans | C., K. & N. R. R | |
| Dwight, Mich | P. H. & N. W. R. R | |
| Dwight, N. Dak | St. P., M. & M. Ry | |
| Dwights, Mass | B. & M. R. R | |
| Dyal, Fla | S., F. & W. R. R | |
| Dye, Ga | Ft. M. & N. W. R. R | |
| Dyer, Colo | A., T. & S. F. R. R | |
| Dyer, Ind | M. C. R. R | |
| Dyer, Tenn | M. & O. R. R | |
| Dyer, Tex | G., C. & S. F. R. R | |
| Dyer Mountain, near Big Meadows, Cal | Wheeler | |
| Dyer Spur, Mont | U. P. R. R | |
| Dyersville, Iowa | C., St. P. & K. C. R. R | |
| Dyerville, R. I | P. & S. R. R | |
| Dyke, Ill | I. & St. L. R. R | |
| Dykeman, N. Y | N. Y. & N. E. R. R | |
| Dysart, Iowa | B., C. R. & N. R. R | |
| Dysons, S. C | C. G. R. R | |
| Eads, Colo | Mo. Pac. Ry | |
| Eagan, Tex | M., K. & T. R. R | |
| Eagle, Kans | M., K. & T. R. R | |
| Eagle, Ky | L. & N. R. R | |
| Eagle, Mich | D., L. & N. R. R | |
| Eagle, N. Y | B., R. & P. R. R | |
| Eagle, Tenn | L. & N. R. R | |
| Eagle, Geodetic Station, N. Y | N. Y. State Survey | |
| Eagle Chief, I. Ter | A., T. & S. F. R. R | |
| Eagle Cliff, N. H | Guyot | |
| Eagle Creek, Kans | A., T. & S. F. R. R | |
| Eagle Flat, Tex | T. & P. R. R | |
| Eagle Ford, Tex | T. & P. R. R | |
| Eagle Furnace, Ohio | C., H. V. & T. R. R | |
| Eagle Grove, Iowa | C. & N. W. R R | |
| Eagle Head, N. H | Guyot | |
| Eagle Hill, Pa | P. R. R | |
| Eagle Junction, Colo | D. & R G. R. R | |
| Eagle Lake, Cal | Wheeler | |
| Eagle Lake, Minn | C. & N. W. R. R | |
| Eagle Lake, Tex | S. P. Co | |
| Eagle Mills, Ark | St. L., A. & T. R. R | |
| Eagle Mills, Mass | B. & M. R. R | |
| Eagle Mills, Mich | D., S. S. & A. Ry | |
| Eagle Mills, Mich | L. S. & M. S. R. R | |
| Eagle Mountain, Cal | Wheeler | |
| Eagle Pass, signal station, Tex | U. S. Signal Office | |
| Eagle Park, Colo | D. & R. G. R. R | |

| Station. | Authority. | Elevation. |
|---|---|---|
| eak, Cal | U. S. G. S | 9,933 |
| eak, Idaho | Mullan | 7,500 |
| eak, Yellowstone Park | U. S. G. S | 10,800 |
| int, N. Mex. (above valley 3,818 | Wheeler | 7,669 |
| oint, Wis | C., St. P., M. & O. Ry | 974 |
| iver, Col | D. & R. G. R. R | 6,583 |
| iver Peak, Col | Hayden | 12,648 |
| ock, Idaho | U. P. R. R | 4,714 |
| Signal Station, Idaho | U. S. Signal Office | 4,781 |
| ock, Pa | W. N. Y. & P. R. R | 1,083 |
| ock, Va | R. & A. R. R | 936 |
| ring, Tex | Mexican Boundary Survey | 4,536 |
| ail, Kans | U. P. R. R | 3,436 |
| op, Tenn | Guyot | 5,433 |
| alley Settlement, Nev | Powell | 5,480 |
| le, Cal | Wheeler | 4,632 |
| le, Conn | N. L. N. R. R | 285 |
| le, Ohio | P., Ft. W. & C. R. R | 792 |
| le, Pa | P. R. R | 635 |
| od, Tex | I. & G. N. R. R | 420 |
| ill, Md | B. & O. R. R | 412 |
| Ind | L. E. & St. L. R. R | 437 |
| Mich | P., O. & P. A. R. R | 1,009 |
| lo | A., T. & S. F. R. R | 5,673 |
| | C., B. & Q. R. R | 702 |
| ont | U. P. R. R | 5,056 |
| ex | T. & P. R. R | 505 |
| , Iowa | C., R. I. & P. R. R | 1,116 |
| Kans | A., T. & S. F. R. R | 961 |
| , Ill | C. & N. W. R. R | 696 |
| , N. Y | N. Y., O. & W. Ry | 1,052 |
| , Ohio | C. & P. R. R | 1,091 |
| owa | C. & N. W. R. R | 1,335 |
| epot, S. C | U. S. C. & G. S | 1,131 |
| , Kans | A., T. & S. F. R. R | 964 |
| ga, Ala | G. P. Ry | 500 |
| tchee, Miss | C., N. O. & T. P. R. R | 168 |
| ron, Ohio | V. Ry | 973 |
| any, N. Y | N. Y. C. & H. R. R. R | 23 |
| dover, N. H | B. & M. R. R | 661 |
| dwin, Me | B. & M. R. R | 312 |
| gor, Pa | Bang. & Port. R. R | 573 |
| kshire, Vt | Mississquoi V. R. R | 441 |
| lin, Conn | N. Y., N. H. & H. R. R | 37 |
| nard, Tex | S. P. Ry | 131 |
| lerica, Mass | B. & M. R. R | 110 |
| ckstone, Mass | N. Y. & N. E. R. R | 200 |
| omfield, N. Y | N. Y. C. & H. R. R. R | 883 |
| k, Pa | W. N. Y. & P. R. R | 800 |
| okfield, Mass | B. & A. R. R | 621 |
| ffalo, N. Y | N. Y., L. E. & W. R. R | 607 |
| | N. Y. C. & H. R. R. R | 616 |
| ...crossing N. Y., L. E. & W. R. R | W. S. R. R | 627 |
| ...junction | W. S. R. R | 623 |
| ...crossing N. Y., L. E. & W. R. R | W. S. R. R | 620 |
| ...crossing N. Y. C. & H. R. R. R | W. S. R. R | 629 |
| ro, Ky | I. C. R. R | 321 |
| nbridge, Mass | B. & M. R. R | 12 |
| naan, Conn | U. S. G. S | 807 |
| lfon, N. Y | R., W. & O. R. R | 338 |
| rizo Cone, N. Mex | Wheeler | 7,976 |
| ent Mountain, Colo | U. S. G. S | 12,047 |
| tham, N. Y | B. & A. R. R | 691 |
| ton, Ill | C., B. & Q. R. R | 596 |
| cord, N. H | Geological Survey of New Hampshire. | 246 |

| Station. | Authority. | Elevation. |
|---|---|---|
| East Concord, Vt | B. & M. R. R | 881 |
| East Cooper, Mich | C., K. & S. R. R | 774 |
| East Creek, N. Y | N. Y. C. & H. R. R. R | 334 |
| East Dallas, Tex | T. & P. R. R | 474 |
| East Des Moines, Iowa | C., R. I. & P. R. R | 886 |
| East Dorset, Vt | Benn. & Rut. R. R | 817 |
| East Douglas, Mass | N. Y. & N. E. R. R | 513 |
| East Dover, church, Vt | U. S. G. S | 1,115 |
| East Drowning Creek Mountain, N. C | U. S. C. & G. S | 2,126 |
| East Dubuque, Ill | C., St. P. & K. C. R. R | 612 |
| East Elrod, S. Dak | C., M. & St. P. R. R | 1,515 |
| East Fairfield, Vt | B. & M. R. R | 421 |
| East Falls, Pa | P. & R. R. R | 119 |
| East Foxboro, Mass | O. C. R. R | 211 |
| East Freehold, N. J | F. & N. Y. R. R | 179 |
| East Fremont, Ohio | L. E. & W. R. R | 621 |
| Do L. S. & M. S. crossing at Fremont. | L. E. & W. R. R | 622 |
| East Gate, Nev | Wheeler | 5,291 |
| East Grand Forks, Minn | N. P. R. R | 831 |
| East Greensburg, Pa | P. R. R | 1,062 |
| East Grove, Ill | C., B. & Q. R. R | 753 |
| Eastham, Mass | O. C. R. R | 17 |
| Easthampton, Conn | N. Y., N. H. & H. R. R | 411 |
| Easthampton, Mass | N. Y., N. H. & H. R. R | 179 |
| East Hardwick, Vt | B. & M. R. R | 1,087 |
| East Hartford, Conn | N. Y. & N. E. R. R | 43 |
| East Haven, Conn | N. Y., N. H. & H. R. R | 34 |
| East Haverhill, N. H | B. & M. R. R | 773 |
| East Henderson, Missouri River, L. W | U. S. E. C | 711 |
| Do H. W | U. S. E. C | 738 |
| East Henderson, Minn | C., St. P., M. & O. R. R | 737 |
| East Highgate, Vt | B. & M. H. R | 365 |
| East Hill, N. Y., geodetic station | New York State Survey | 2,300 |
| East Hollister, Mass | B. & A. R. R | 165 |
| East Homer, N. Y | E., C. & N. R. R | 1,135 |
| East Jaffrey, N. H | M. & P. R. R | 1,032 |
| Do cemetery | M. & P. R. R | 1,045 |
| East Jewett (Catskills), N. Y | Appalachian Club | 3,140 |
| East Joplin, Mo | St. L. & S. F. R. R | 985 |
| East Junction, Del | B. & O. R. R | 70 |
| East Junction, Mass | O. C. R. R | 108 |
| East Justice Hill, Nev | Wheeler | 5,861 |
| East Kendall, N. Y | R., W. & O. R. R | 345 |
| East Kentucky Junction, Ky | C. & O. R. R | 613 |
| East Kill Mountain (Catskills), N. Y | Appalachian Club | 3,190 |
| East Kingston, N. H | B. & M. R. R | 130 |
| Eastland, Oregon | O. Ry. & N. Co | 1,425 |
| Eastland, Tex | T. & P. R. R | 1,431 |
| East Leavenworth, Mo | K. C., St. J. & C. B. R. R | 765 |
| East Lebanon, Me | U. S. G. S | 312 |
| East Lebanon, N. H | B. & M. R. R | 737 |
| East Leechburg, Pa | P. R. R | 760 |
| East Lexington, Mass | B. & M. R. R | 174 |
| East Liberty, Pa | P. R. R | 912 |
| East Liberty, Va | S. V. R. R | 946 |
| East Lincoln, Wis | M., St. P. & S. Ste. M. Ry | 1,160 |
| East Line, N. Y | D. & H. C. Co | 266 |
| East Livermore, Me | Me. Cent. R. R | 327 |
| East Liverpool, Ohio | C. & P. R. R | 693 |
| East Longmeadow, Mass | N. Y. & N. E. R. R | 215 |
| Do water shops | N. Y. & N. E. R. R | 200 |
| East Lyme, Conn | N. Y., N. H. & H. R. R | 20 |
| East Lynn, Ill | L. E. & W. R. R | 633 |
| East Madison, Wis | C., M. & St. P. R. R | 849 |
| East Malade Mountain, Idaho | Hayden | 9,342 |

| Station. | Authority. | Elevation. |
|---|---|---|
| , Ga | E. T., V. & G. R. R | 362 |
| , Mount, N. H | Appalachian Club | 3,559 |
| ıch Chunk, Pa | L. V. R. R | 553 |
| ıneapolis, Minn., Duluth depot | St. P. & D. R. R | 833 |
| ıtpelier, Vt | M. & W. R. R. R | 720 |
| sland, N. H | C. R. R | 709 |
| ıntain, Colo | King | 7,588 |
| ıntain, Mass., South Peak | Appalachian Club | 1,917 |
| copper bolt | Appalachian Club | 2,276 |
| raska City, Iowa, depot | K. C., St. J. & C. B. R. R | 930 |
| junction | K. C., St. J. & C. B. R. R | 925 |
| vark, N. J | N Y., L. E. & W. R. R | 32 |
| rmarket, Md | P., W. & B. R. R | 42 |
| walk, Conn | N. Y., N. H. & H. R. R | 35 |
| rre, S. Dak | C, & N. W. R. R | 1,460 |
| olo | D., T. & Ft. W. R. R | 7,220 |
| ans | U. P. R. R | 904 |
| unction, Kans | A., T. & S. F. R. R | 962 |
| ld | P., W. & B. R. R | 42 |
| linn | C., M. & St. P. R. R | 1,054 |
| . J | P, & R. R. R | 39 |
| hio | C., L. & W. R. R | 961 |
| a., B. M. on W. corner jail | U. S. C. & G. S | 357 |
| window sill E. side C. H | U. S. C. & G. S | 364 |
| | C. R. R. of N. J | 215 |
| Vash | N. P. R. R | 2,171 |
| rell, Ohio | P. R. R | 936 |
| sonfield, Me | U. S. G. S | 634 |
| na. Junction, Pa | L V. R. R | 253 |
| ıbroke, N. Y | N. Y. C. & H. R. R. R | 885 |
| ıt, Ga | A. & W. P. R. R | 1,047 |
| eroy, Pa | P. R. R | 481 |
| , Iowa | K. & W. R. R | 926 |
| rail K. C., St. J. & C. B. R. R | K. & W. R. R | 929 |
| water in Mo. River, Mch. 12, '81. | K. & W. R, R | 913 |
| Signal Station, Me | U. S. Signal Office | 61 |
| tland, Oregon | O. & C. R. R | 55 |
| machine shops | O. & C. R. R | 81 |
| vidence, R. I | O. C. R. R | 20 |
| ney, Vt | Cent. Vt. R. R | 296 |
| mond, Minn | C., M. & St. P. R. R | 657 |
| dge, N. H | M. & P. R | 1,003 |
| er, Conn | N. Y., N. H. & H. R. R | 16 |
| er Pass, Colo | Hayden | 11,163 |
| er, N. Y | E., C. & N. R. R | 1,120 |
| hester, N. H | U. S. G. S | 228 |
| hester, Ohio | C. & P. R. R | 1,082 |
| k, Conn | U. S. C. & G. S | 362 |
| naw, Mich | F. & P. M. R. R | 596 |
| Cloud, Minn | St. P., M. & M. Ry | 1,026 |
| Peter, Minn | C., St. P., M. & O. R. R | 751 |
| Minnesota River | U. S. E. C | 730 |
| dy Station, Pa | A. V. R. R | 975 |
| teeth, geodetic station, Minn | U. S. Lake Survey | 1,505 |
| ghticoke, N. Y | F. R. R | 372 |
| Sing, N. Y | N. Y. & N. R. R | 246 |
| ben, N. Y | R., W. & O. R. R | 1,250 |
| Johnsbury, Vt | B. & M. R. R | 795 |
| Louis, Ill., Relay House | | 418 |
| Paul, Minn | C., St. P., M. & O. Ry | 825 |
| rytown, N. Y | N. Y. & N. R. R | 305 |
| aputs Plateau, Utah | Powell | 9,700 |
| as, Mich | D., B. C. & A. R. R | 588 |
| tford Depot, Vt | B. & M. R. R | 413 |
| mpson, Conn | N. Y. & N. E. R. R | 479 |
| sville, Pa | D., A. V. & P. R. R | 1,178 |

| Station. | Authority. | Elevation. |
|---|---|---|
| East Utica, N. Y | W. S. R. R | 502 |
| East View, Ky | C., O. & S. W. R. R | 514 |
| Eastville, Va | P., W. & B. R. R | 36 |
| East Wabasha, Minn | C., M. & St. P. Ry | 649 |
| East Waco, Tex | H. & T. C. R. R | 396 |
| East Wakefield, N. H | B. & M. R. R | 671 |
| East Wallingford, Conn | N. Y., N. H. & H. R. R | 223 |
| East Wallingford, Vt | Cent. Vt. R. R | 1,195 |
| East Waterboro, Me | U. S. G. S | 261 |
| East Waterloo, Iowa | C., St. P. & K. C. R. R | 841 |
| East Waverly, N. Y | L. V. R. R | 896 |
| East Watertown, Mass | F. R. R | 35 |
| East Webster, Mass | N. Y. & N. E. R. R | 484 |
| East Wilton, Me | Me. Cent. R. R | 416 |
| East Wilton, N. H | B. & M. R. R | 328 |
| East Windsor Hill, Conn | N. Y. & N. E. R. R | 85 |
| East Woburn, Mass | B. & M. R. R | 35 |
| Eastwood, Ky | L. & N. R. R | 622 |
| East Worcester, N. Y | D. & H. C. Co | 1,439 |
| Eaton, Kans | Mo. Pac. Ry | 1,038 |
| Eaton, Me | Me. Cent. R. R | 400 |
| Eaton, N. Y | N. Y., O. & W. Ry | 1,302 |
| Eaton, geodetic station, N. Y | N. Y. State Survey | 1,315 |
| Eaton Rapids, Mich | L. S. & M. S. R. R | 863 |
| Eaton Station, Ind | Ft. W., C. & L. R. R | 904 |
| Eatontown, N. J | C. R. R. of N. J | 14 |
| Eau Claire, Mich | C., W. & M. R. R | 717 |
| Eau Claire, Wis | C., St. P., M. & O. R. R | 830 |
| Do | C., M. & St. P. R. R | 788 |
| Ebbitts Pass, Cal | P. R. R. Reports | 8,793 |
| Ebenezer, N. Y | W., N. Y. & P. R. R | 630 |
| Ebenezer, S. C | W., C. & A. R. R | 127 |
| Ebensburg, Pa | P. R. R | 2,022 |
| Eby Curve, Pa | P. R. R | 560 |
| Echo, Colo | D. & R. G. R. R | 6,172 |
| Echo, Minn | M. & St. L. R. R | 1,078 |
| Echo, Oregon | O. Ry. & N. Co | 630 |
| Echo, Tex | M., K. & T. R. R | 650 |
| Echo, Utah | U. P. R. R | 5,481 |
| Echo Lake, N. H | Guyot | 1,926 |
| Echo Mountain, N. H | Guyot | 3,174 |
| Echo Park (mouth Yampa River), Utah | Powell | 5,080 |
| Echo Peak, Ariz | Powell | 5,360 |
| Echo Peak Cal | Wheeler | 11,231 |
| Echo Peak, Yellowstone Park | U. S. G. S | 9,600 |
| Eckelson, N. Dak | N. P. R. R | 1,445 |
| Eckerman, Mich | D., S. S. & A. Ry | 768 |
| Eckley, Colo | B. & M. R. R. R | 3,882 |
| Eckley, Pa | P. R. R | 1,693 |
| Economy, Pa | P., F. W. & C. R. R | 715 |
| Ecorse, Mich | M. C. R. R | 584 |
| Eddington, Pa | P. R. R | 41 |
| Eddy, Mont | N. P. R. R | 2,415 |
| Eddy, Tex | M., K. & T. R. R | 632 |
| Eddy, Mount, Cal | U. S. G. S | 9,151 |
| Eddyville, Ky | C., O. & S. W. R. R | 429 |
| Edelstein, Ill | C., S. F. & C. R. R | 779 |
| Eden, Ala | G. P. Ry | 536 |
| Eden, S. Dak | C., M. & St. P. R. R | 1,223 |
| Eden, Ga | Cent. R. R. of Ga | 24 |
| Eden, Iowa | C., M. & St. P. R. R | 1,252 |
| Eden, Md | P., W. & B. R. R | 30 |
| Eden, Minn | C., St. P. & K. C. R. R | 1,215 |
| Eden, Nebr | St. Jo. & W. R. R | 1,731 |
| Eden, Ohio | C., C., C. & I. R. R | 974 |
| Eden, Tex | I. & G. N. R. R | 716 |

| Station. | Authority. | Elevation. |
|---|---|---|
| ix | U. S. G. S | 2,048 |
| is | C. & N. W. R. R | 1,050 |
| g, Pa | P., Ft. W. & C. R. R | 802 |
| airie, Minn | M. & St. L. R. R | 884 |
| le, Cal | S. P. Co | 178 |
| lley, Minn | M., St. P. & St. Ste. M. Ry | 1,118 |
| | B. & O. R. R | 138 |
| lebr | B. & M. R. R. R | 1,733 |
| pring, Cal | Wheeler | 4,061 |
| x | T. & P. R. R | 465 |
| abe, Mount, Alaska | U. S. C. & G. S | 2,855 |
| l Junction, Tenn | L. & N. R. R | 400 |
| l Junction, Tenn | L. & N. R. R | 415 |
| ll, Pa | P. R. R | 293 |
| N. Dak | C., M. & St. P. R. R | 1,556 |
| La | S. P. Co | 33 |
| , Colo | D. & R. G. R. R | 6,402 |
| , Kans | A., T. & S. F. R. R | 966 |
| , Mich | G. R. & I. R. R | 762 |
| , Minn | C., M. & St. P. R. R | 1,565 |
| , Ohio | L. S. & M. S. R. R | 830 |
| , Wis | C., M. & St. P. R. R | 823 |
| er Station, Pa | A. V. R. R | 761 |
| d, Cal | S. P. Co | 2,955 |
| d, Ill., crossing I. C. R. R | O. & M. R. R | 570 |
| d, Md | P., W. & B. R. R | 29 |
| d, Minn | C., St. P., M. & O. R. R | 1,022 |
| d, Pa | P. R. R | 923 |
| d Avenue, Pa | P. R. R | 401 |
| th, Mass | B. & M. R. R | 16 |
| th, Pa | P., Ft. W. & C. R. R | 725 |
| u, Pa | P., C. & St. L. R. R | 704 |
| lo | W. W. Ry | 840 |
| , Geodetic Station, Pa | U. S. Lake Survey | 1,603 |
| g, Ind | J., M. & I. R. R | 674 |
| g, N. Dak | St. P., M. & M. Ry | 1,189 |
| g, Pa | P. R. R | 790 |
| g, Va | B. & O. R. R | 845 |
| g, Tex | Mexican Boundary Survey | 422 |
| Nebr | B. & M. R. R. R | 2,127 |
| Ohio | T. & O. C. R. R | 1,056 |
| C., C., C. & I. R. R. crossing. | T. & O. C. R. R | 1,048 |
| er, Kans | K. C., W. & N. W. R. R | 844 |
| , Kans | Mo. Pac. Ry | 2,125 |
| , I. Ter | A., T. & S. F. R. R | 1,191 |
| Mich | D., L. & N. R. R | 945 |
| , Wis | C. & N. W. R. R | 1,171 |
| s, N. Dak | N. P. R. R | 1,597 |
| ans | Mo. Pac. Ry | 971 |
| al | A. & P. R. R | 1,727 |
| Kans | C., K. & N. R. R | 3,573 |
| Wyo | U. P. R. R | 6,773 |
| , Ill | C., B. & Q. R. R | 502 |
| , Ky | L. & N. R. R | 532 |
| , Miss | V. & M. R. R | 222 |
| , N. Y | B. & A. R. R | 933 |
| , Ohio | C., H. V. & T. R. R | 755 |
| sburg, Mich | Ch. & G. T. R. R | 830 |
| sport, Ind | I. & V. R. R | 460 |
| sville, Ala | G. P. Ry | 952 |
| sville, Ill | I. & St. L. R. R | 463 |
| | T., St. L. & K. C. R. R | 554 |
| sville, Ind | L. E. & St. L. R. R | 833 |
| sville, Kans | U. P. R. R | 785 |

| Station. | Authority. | Elevat |
|---|---|---|
| Edwardsville Junction, Ill | W. R. R | |
| Effingham, Ill | St. L., V. & T. H. R. R | |
| Effingham, Kans | Mo. Pac. Ry | 1 |
| Effingham, S. C | N. E. R. R | |
| Egan, S. Dak | C., M. & St. P. R. R | 1 |
| Egan, Tex | M., K. & T. R. R | |
| Egan Pass, Nev | Wheeler | 7 |
| Egg Harbor, N. J | C. & A. R. R | |
| Eggleston, N. Dak | C., M. & St. P. R. R | |
| Eggleston Spring, Va | N. & W. R. R | 1 |
| Egypt, Ga | Cent. R. R. of Ga | |
| Egypt, Miss | M. & O. R. R | |
| Egypt, N. C | C. F. & Y. V. R. R | |
| Egypt, Pa | B. & O. R. R | 1 |
| Eighteenmile Mountain, Colo | Wheeler | 12 |
| Eilers, Colo | D. & R. G. R. R | 9 |
| Eisen Vineyard, Cal | Wheeler | |
| Eislon, Mo | H. & St. J. R. R | |
| Eivell, Tenn | L. & N. R. R | |
| Elamville, Ala | Cent. R. R. of Ga | |
| Eland, N. Dak | N. P. R. R | 2 |
| Eland Junction, Wis | M., L. S. & W. R. R | 1 |
| Elba, Ala | M. & G. R. R | |
| Elba, Mich | Ch. & G. T. R. R | |
| Elba, N. Y | W. S. R. R | |
| Elba, Va | R., F. & P. R. R | |
| Elberon, N. J | N. Y. & L. B. R. R | |
| Elbert, Colo | D., T. & Ft. W. R. R | 6 |
| Elberton, Ga | R. & D. R. R | |
| Elberton, Wash | O. Ry. & N. Co | 2 |
| Elbert, Mount, Colo | Hayden | 14 |
| Do timber line on | Hayden | 11 |
| Elbing, Kans | C., K. & N. R. R | 1 |
| Elbow Lake, Minn | M. & P. Ry | 1 |
| Elburn, Ill | C. & N. W. R. R | |
| Elcasco, Cal | S. P. Co | 1 |
| Elcho, Wis | M., L. S. & W. R. R | 1 |
| Elders, Ill | I. C. R. R | |
| Eldon, Iowa | C., R. I. & P. R. R | |
| Eldorado, Ill | C. V. & C. R. R | |
| Eldorado, Kans | A., T. & S. F. R. R | 1 |
| Eldorado, Ohio | P., C. & St. L. R. R | 1 |
| Eldorado, Pa | P. R. R | 1 |
| Eldorado Mill, Cal | Wheeler | |
| Eldred, Pa | W. N. Y. & P. R. R | 1 |
| Eldridge, Colo | D. & R. G. R. R | 6 |
| Eldridge, N. Dak | N. P. R. R | 1 |
| Eldridge, Texas | S. P. Co | 2 |
| Eleanore, Mount., Nev | Powell | 7 |
| Electric Peak, Mont | Hayden | 11 |
| Do timber line on | Hayden | 9 |
| Elephant Back, Wyo., Yellowstone Park | Hayden | 8 |
| Elephant Mountain, Cal | Wheeler | 10 |
| Eleven Mile Station, Mariposa Road, Cal | Wheeler | 5 |
| Elgin, Ariz | A., T. & S. F. R. R | 4 |
| Elgin, Ill | C., M. & St. P. R. R | |
| Elgin, Iowa | B., C. R. & N. R. R | |
| Elgin, Kans | A., T. & S. F. R. R | |
| Elgin, Minn | C. & N. W. R. R | 1 |
| Elgin, N. Mex | N. M. & A. R. R | 4 |
| Elgin, Tex | H. & T. C. R. R | |
| Eli, Nebr | F. E. & Mo. Vy. R. R | 3 |
| Eliot, Mass | B. & A. R. R | |
| Eliot, Mich | D., S. S. & A. Ry | 1 |
| Elizabeth, Colo | D., T. & Ft. W. R. R | 6 |

| Station. | Authority. | Elevation. |
|---|---|---|
| th, Ill | C., St. P. & K. C. R. R | 782 |
| th, Kans | A., T. & S. F. R. R | 866 |
| th, Minn | St. P., M. & M. Ry | 1,257 |
| th, N. J | P. & R. R. R | 28 |
| th, Pa | P. R. R | 747 |
| th Furnace, Pa | P. R. R | 1,075 |
| th Lake, Cal | Wheeler | 3,317 |
| th Peak, N. Mex | Wheeler | 12,491 |
| hton, Tenn | U. S. G. S | 1,580 |
| htown, Ind | J., M. & I. R. R | 646 |
| htown, Ky | L. & N. R. R | 683 |
| htown, N. Mex | Wheeler | 8,465 |
| htown, Pa | P. R. R | 457 |
| ns | U. P. R. R | 972 |
| | A., T. & S. F. R. R | 825 |
| ek, Nebr | B. & M. R. R. R | 1,078 |
| ls, Kans | A., T. & S. F. R. R | 928 |
| k, Ohio | C., H. V. & T. R. R | 713 |
| ve, Cal | S. P. Co | 53 |
| , Ill | C. & A. R. R | 616 |
| , Ind | L. S. & M. S. R. R | 754 |
| , Tex | I. & G. N. R. R | 390 |
| , Wis | M. & N. R. R | 946 |
| , Cal | Pacific R. R. Reports | 89 |
| Mail Station, Idaho | Wheeler | 4,998 |
| , Nebr | U. P. R. R | 1,166 |
| , Va | R. & A. R. R | 198 |
| . C | R. & D. R. R | 880 |
| Fisher, Tecumseh Group, N. H | Appalachian Club | 2,621 |
| nd, Va | R. & A. R. R | 198 |
| b, Va | U. S. G. S | 3,243 |
| e, N. Y | Geol. Survey of N. Y | 2,053 |
| , Pa | F. B. C. Co.'s Ry | 1,142 |
| t, Ala | L. & N. R. R | 798 |
| nd, Wis | C., St. P., M. & O. R. R | 929 |
| ntain, Wyo | King | 11,511 |
| lo | D. & R. G. R. R | 8,273 |
| ev | S. P. Co | 5,063 |
| k, Colo | D. & R. G. R. R | 8,868 |
| k, Mont | U. S. G. S | 8,686 |
| t, S. Dak | C., M. & St. P. R. R | 1,131 |
| er, Minn | St. P., M. & M. Ry | 906 |
| ge Summit, Tenn | N., C. & St. L. R. R | 930 |
| er, Tenn | N., C. & St. L. R. R | 916 |
| tion, Kans | U. P. R. R | 983 |
| Md | P., W. & B. R. R | 28 |
| Mich | S., T. & H. R. R | 651 |
| Minn | C., St. P. & K. C. R. R | 1,382 |
| S. Dak | C. & N. W. R. R | 1,751 |
| Va | S. V. R. R | 958 |
| ley, Tenn | E., T. V. & G. Ry | 1,134 |
| ng, N. Mex | Weeeler | 7,415 |
| Colo | Hayden | 9,840 |
| ans | A., T. & S. F. R. R | 2,847 |
| le, Del | P., W. & B. R. R | 53 |
| le, N. Dak | C., M. & St. P. R. R | 1,449 |
| re, Mount, Utah | Powell | 7,690 |
| lount, Utah | Powell | 11,410 |
| ring, Utah | Powell | 9,940 |
| , S. C | C. R. R. & B. Co. of Ga | 143 |
| le, N. Y | N. Y., O. & W. R. R | 342 |
| , N. Y | H. & C. W. R. R | 283 |
| ll | L. E. & St. L. R. R | 452 |
| , Md | B. & O. R. R | 729 |
| , Va | C. & O. R. R | 106 |

| Station. | Authority. | Elevation. |
|---|---|---|
| Ellettsville, Ind | L., N. A. & C. R. R | 622 |
| Ellicottville, N. Y | B., R. & P. R. R | 1,569 |
| Do ..... Water surface, Great Valley Creek. | | 1,548 |
| Ellijay, Ga | M. & N. Ga. R. R | 1,928 |
| Elliot, Ill | L. E. & W. R. R | 770 |
| Elliot, Miss | I. C. R. R | 226 |
| Elliot, Mo | M., K. & T. R. R | 843 |
| Elliot Knob, Va | U. S. C. & G. S | 4,473 |
| Elliotsville, Pa | C. & P. R. R | 628 |
| Elliott, Me | B. & M. R. R | 23 |
| Elliott, Minn | M. & P. Ry | 901 |
| Elliott, N. Dak | N. P. R. R | 1,310 |
| Elliotts, Conn | N. Y. & N. E. R. R | 580 |
| Ellinor, Kans | A., T. & S. F. R. R | 1,156 |
| Ellinwood, Kans | A., T. & S. F. R. R | 1,792 |
| Ellis, Cal | S. P. Co | 76 |
| Ellis, Ill | C., St. P. & K. C. R. R | 821 |
| Ellis, Kans | U. P. R. R | 2,119 |
| Ellis, Mass | N. Y. & N. E. R. R | 105 |
| Ellis, Mo | M., K. & T. R. R | 837 |
| Ellis, Nebr | C., K. & N. R. R | 1,436 |
| Ellis, Fort, Mont | Hayden | 4,935 |
| Ellis Junction, Wis | M. & N. R. R | 630 |
| Ellis Mills, Ind | I. & V. R. R | 558 |
| Ellis Mountain, Cal | Wheeler | 8,675 |
| Ellis, Mount, Mont | U. S. G. S | 8,226 |
| Elliston, Ky | L. & N. R. R | 185 |
| Elliston, Mont | N. P. R. R | 5,038 |
| Ellisville, Miss | C., N. O. & T. P. R. R | 229 |
| Ellrod, Pa | B. & O. R. R | 768 |
| Ellsworth, Ill | L. E. & W. R. R | 869 |
| Ellsworth, Ind | T. H. & I. R. R | 402 |
| Ellsworth, Iowa | C. & N. W. R. R | 1,088 |
| Do | B., C. R. & N. R. R | 1,453 |
| Ellsworth, Kans | U. P. R. R | 1,540 |
| Ellsworth, Minn | B., C. R. & N. R. R | 1,445 |
| Do | C., St. P., M. & O. R. R | 1,069 |
| Ellsworth, Nebr | B. & M. R. R. R | 3,925 |
| Ellsworth, Nev | Wheeler | 6,871 |
| Ellsworth, N. Dak | N. P. R. R | 900 |
| Ellsworth, Mount, Utah | Powell | 8,150 |
| Ellwood, Pa | P. & R. R. R | 673 |
| Elm, Kans | Mo. Pac. Ry | 891 |
| Elm, Pa | P. R. R | 285 |
| Elma, Iowa | C., St. P. & K. C. R. R | 1,188 |
| Elm Creek, Nebr | U. P. R. R | 2,274 |
| Elmdale, Kans | A., T. & S. F. R. R | 1,195 |
| Elmdale, Tex | T. & P. R. R | 1,796 |
| Elmer, Minn | St. P., M. & M. Ry | 918 |
| Elmer, Mo | C., S. F. & C. R. R | 738 |
| Elmer, N. Y | W. N. Y. & P. R. R | 829 |
| Elm Grove, W. Va | B. & O. R. R | 681 |
| Elmhurst, Ill | C. & N. W. R. R | 681 |
| Elmhurst, Wis | M., L. S. & W. R. R | 1,440 |
| Elmington, Va | R. & D. R. R | 602 |
| Elmira, Iowa | B., C. R. & N. R. R | 751 |
| Elmira, Mich | G. R. & I. R. R | 1,230 |
| Elmira, N. Y | N. Y., L. E. & W. R. R | 863 |
| Do ..... Chemung River | Resurvey of Canals | 830 |
| Elm Lick, Ky | C., O. & S. W. R. R | 909 |
| Elmo, W. Va | C. & O. R. R | 860 |
| Elmo, Wis | C. & N. W. R. R | 1,012 |
| Elmont, Kans | C., K. & N. R. R | 945 |
| Elmonte, Cal | Wheeler | 389 |

| Station. | Authority. | Elevation. |
|---|---|---|
| ..... | L. & N. R. R ..... | 199 |
| nn ..... | C., St. P., M. & O. R. R ..... | 1,125 |
| io ..... | L. S. & M. S. R. R ..... | 617 |
| lo ..... | D. & R. G. R. R ..... | 5,854 |
| Mex ..... | Wheeler ..... | 7,414 |
| Y ..... | N. Y. & N. R. R ..... | 173 |
| Conn ..... | N. Y. & N. E. R. R ..... | 75 |
| ll ..... | C., B. & Q. R. R ..... | 619 |
| Mich ..... | D., L. & N. R. R ..... | 637 |
| C ..... | R. & D. R. R ..... | 850 |
| Ohio ..... | C., H. V. & T. R. R ..... | 844 |
| ..... | T. & P. R. R ..... | 511 |
| k, Wash ..... | N. Trans. Survey ..... | 1,831 |
| ex ..... | A., T. & S. F. R. R ..... | 5,125 |
| ., crossing I. C. R. R ..... | T., P. & W. R. R ..... | 762 |
| x ..... | A., T. & S. F. R. R ..... | 3,697 |
| ..... | S. P. Co ..... | 3,713 |
| ..signal station ..... | U. S. Signal Office ..... | 3,370 |
| nes, Cal ..... | Wheeler ..... | 4,113 |
| e la Laguna, N. Mex ..... | Wheeler ..... | 7,187 |
| Mex ..... | A. & P. R. R ..... | 5,640 |
| k ..... | C. & N. W. R. R ..... | 1,807 |
| ..... | C. & N. W. R. R ..... | 949 |
| lo ..... | St. L., K. & N. W. R. R ..... | 452 |
| ..... | B. & M. R. R. C ..... | 3,393 |
| lo ..... | C., K. & N. R. R ..... | 6,410 |
| ans ..... | K. C. & Pac. R. R ..... | 1,055 |
| t ..... | N. P. R. R ..... | 4,282 |
| ash ..... | N. P. R. R ..... | 600 |
| ..... | C. & N. W. R. R ..... | 886 |
| los Padres, Colo. River, Utah .. | Powell ..... | 3,220 |
| ll ..... | T., P. & W. R. R ..... | 674 |
| ..... | C. & A. R. R ..... | 659 |
| l ..... | L. E. & W. R. R ..... | 862 |
| ns ..... | C., K. & N. R. R ..... | 816 |
| br ..... | B. & M. R. R. R ..... | 2,773 |
| J ..... | C. & A. R. R ..... | 188 |
| ..... | B., C. R. & N. R. R ..... | 741 |
| ..... | H. & St. J. R. R ..... | 732 |
| s ..... | Mo. Pac. Ry ..... | 1,478 |
| r ..... | B. & M. R. R. R ..... | 2,112 |
| o ..... | L. S. & M. S. R. R ..... | 718 |
| tion, Ohio ..... | L. S. & M. S. R. R ..... | 729 |
| detic Station, Ohio ..... | U. S. Lake Survey ..... | 755 |
| nn ..... | W. M. Ry ..... | 1,049 |
| ction, Pa ..... | P. & R. R. R ..... | 391 |
| ion, Pa ..... | P. & R. R. R ..... | 434 |
| Wis ..... | M., L. S. & W. R. R ..... | 796 |
| River, Wis ..... | M., L. S. & W. R. R ..... | 787 |
| e, Pa ..... | W. & N. R. R ..... | 231 |
| Mex ..... | D. & R. G. R. R ..... | 5,806 |
| ..... | P., D. & E. R. R ..... | 598 |
| Dak ..... | St. P., M. & M. Ry ..... | 898 |
| ebr ..... | B. & M. R. R. R ..... | 1,207 |
| owa ..... | C., B. & Q. R. R ..... | 1,053 |
| linn ..... | St. P., M. & M. Ry ..... | 790 |
| lo ..... | W. W. Ry ..... | 866 |
| ex ..... | S. P. Co ..... | 3,095 |
| nection, Nebr ..... | C., St. P., M. & O. R. R ..... | 1,429 |
| Dak ..... | C., M. & St. P. R. R ..... | 1,379 |
| ction, Mich ..... | D., B. C. & A. R. R ..... | 672 |
| , N. Mex ..... | D., T. & Ft. W. R. R ..... | 6,472 |
| N. Dak ..... | N. P. R. R ..... | 4,862 |
| ap, Cal ..... | Pacific R. R. Reports ..... | 5,221 |
| ass Peak, Nev ..... | Wheeler ..... | 7,876 |
| eak, Mont ..... | U. S. G. S ..... | 10,969 |

| Station. | Authority. | Eleva |
|---|---|---|
| Emigrant Peak, Nev | Wheeler | |
| Emigrant Springs, Idaho | Wheeler | |
| Emigsville, Pa | N. C. R. R | |
| Eminence, Ky | L. & N. R. R | |
| Emlenton, Pa | A. V. R. R | |
| Emma, Colo | D. & R. G. R. R | |
| Emma, Mount, Ariz | U. S. G. S | |
| Emma, Mount, Nev | Wheeler | |
| Emma Park, Utah | Powell | |
| Emmet, Mich | Ch. & G. T. R. R | |
| Emmet, Nebr | F., E. & Mo. Vy. Ry | |
| Emmit, Ga | Cent. R. R. of Ga | |
| Emmons, Kans | B. & M. R. R. R | |
| Emmons, N. Y | D. & H. C. Co | |
| Emmons, Mount, Elk Mountains, Colo | U. S. G. S | 1 |
| Emmons, Mount, N. Y | Adirondack Survey | |
| Emmons Peak, Uinta Mountains, Utah | U. S. G. S | 1 |
| Emory, Tex | M., K. & T. R. R | |
| Emory, Va | N. & W. R. R | |
| Emory Gap, Tenn | C., N. O. & T. P. R. R | |
| Emory Grove, Md | B. & H. R. R | |
| Empire, Colo | U. P. R. R | |
| Empire, Ill | O., I. & W. R. R | |
| Empire, Minn | C., St. P. & K. C. R. R | |
| Empire, Oregon | U. S. C. & G. S | |
| Empire, Nev | Wheeler | |
| Emporia, Kans., junction with M., K. & T. R. R. | A. T. & S. F. R. R | |
| Emporium, Pa | P. R. R | |
| Emsworth, Pa | P., Ft. W. & C. R. R | |
| Encampment Meadows, Wyo | King | |
| Enchanted Rock, Tex | U. S. G. S | |
| Encina, Oregon | O. Ry. & N. Co | |
| Encinal, Tex | I. & G. N. R. R | |
| Endicott, Mass | N. Y. & N. E. R. R | |
| Endicott, Nebr | B. & M. R. R. R | |
| Endicott, Wash | O. Ry. & N. Co | |
| Enfield, Ill | L. & N. R. R | |
| Do....old town | O. & M. R. R | |
| Do....station | O. & M. R. R | |
| Enfield, Me | Me. Cent. R. R | |
| Enfield, Mass | B. & A. R. R | |
| Enfield, N. H | B. & M. R. R | |
| Enfield, N. C | W. & W. R. R | |
| Enfield Junction, Ill., Springfield & S. E. R. R. | L. & N. R. R | |
| Engineer Mountain, Colo | Hayden | 1 |
| England, Ark | St. L., A. & T. R. R | |
| Engle, N. Mex | A., T. & S. F. R. R | |
| Engle, Tex | S. P. Co | |
| Engleman, Mount, Colo., timber line on | Hayden | 1 |
| Engles, Ind | St. L., V. & T. H. R. R | |
| Englewood, Ill | L. S. & M. S. R. R | |
| Englewood, Kans | A., T. & S. F. R. R | |
| English, Ind | L., E. & St. L. R. R | |
| English, Mount, Cal | U. S. G. S | |
| Ennis, Tex | H. & T. C. R. R | |
| Enoch Knob, Va | U. S. G. S | |
| Enon, Mo | Mo. Pac. Ry | |
| Enon, N. Y | N. Y., P. & O. R. R | |
| Enon, Ohio | C., C., C. & I. R. R | |
| Enon, Pa | P., Ft. W. & C. R. R | |
| Enon Crossing, Ohio | P., C. & St. L. R. R | |
| Enoree Station, S. C | R. & D. R. R | |
| Enosburg Falls, Vt | Missisquoi V. R. R | |
| Enota Mountain, Ga | U. S. C. & G. S | |

| Station. | Authority. | Elevation. |
|---|---|---|
| rise, Fla | J., T. & K. W. R. R | 28 |
| rise, Kans | C., K. & N. R. R | 1,139 |
| | A., T. & S. F. R. R | 1,130 |
| rise, Ky | C. & O. R. R | 831 |
| rise, Miss | M. & O. R. R | 248 |
| rise, Ohio | C., H. V. & T. R. R | 747 |
| rise, Pa | Pithole Valley R. R | 1,261 |
| | Peach Bottom R. R | 531 |
| rise Junction, Fla | J., T. & K. W. R. R | 29 |
| law, Wash | N. P. R. R | 734 |
| a | A. & V. R. R | 964 |
| l | C., B. & Q. R. R | 615 |
| Mount, Vt | Geol. Survey of Vt | 3,148 |
| lla | C., N. O. & T. P. R. R | 125 |
| m, Utah | Wheeler | 5,633 |
| m Point, Utah | Powell | 8,690 |
| a, Pa | P. & R. R. R | 384 |
| a, geodetic station, N. Y | N. Y. State Survey | 1,098 |
| Butte, Utah | Powell | 5,860 |
| , Ky | L. & N. R. R | 661 |
| , N. H | C. R. R | 154–147 |
| , N. H | B. & M. R. R | 362 |
| M. M. Steele's residence | Appalachian Club | 781 |
| x Mountain, Vt | Guyot | 3,872 |
| Miss | C., N. O. & T. P. R. R | 260 |
| a | P. R. R | 1,356 |
| , Minn | St. P., M. & M. Ry | 1,266 |
| , Ohio | C., L. & W. R. R | 952 |
| , Minn | St. P., M. & M. Ry | 1,286 |
| ans | K. C. & Pac. R. R | 894 |
| | A., T. & S. F. R. R | 907 |
| Dak | St. P., M. & M. R. Ry | 1,126 |
| a., Union depot | L. S. & M. S. R. R | 686 |
| old depot | L. S. & M. S. R. R | 586 |
| eodetic station, Pa | U. S. Lake Survey | 859 |
| idge, N. Y | W. N. Y. & P. R. R | 1,132 |
| nction, N. Y | N. Y., C. & St. L. R. R | 587 |
| gnal station, Pa | U. S. Signal Office | 681 |
| ake | U. S. Lake Survey | 573 |
| le, N. Y | S., O. & N. Y. R. R | 1,577 |
| , Y | E., C. & N. R. R | 1,257 |
| enn | L. & N. R. R | 406 |
| eodetic station, Wis | U. S. Lake Survey | 1,358 |
| er, Ky | C., N. O. & T. P. R. R | 902 |
| Ohio | L., E. & W. R. R | 607 |
| e, Minn | St. P., M. & M. Ry | 1,187 |
| Tenn | U. S. G. S | 1,680 |
| Centre, N. Y | C., C. & A. Ry | 976 |
| , N. Y | N. Y., L. E. & W. R. R | 983 |
| Mill, N. Y | N. Y., L. E. & W. R. R | 1,409 |
| nte, Colo | D. & R. G. R. R | 4,830 |
| nte, Utah | Powell | 5,700 |
| nte Desert, Utah | Powell | 5,000–5,500 |
| bia, Fla | L. & N. N. R. R | 5 |
| ba, Mich | C. & N. W. R. R | 608 |
| signal station | U. S. Signal Office | 612 |
| s Peak, N. Mex | Weeeler | 8,278 |
| lido Spring, Tex | Mexican Boundary Survey | 2,806 |
| lla Mountain, Ariz | Wheeler | 10,691 |
| , Tex | T. & P. Ry | 1,949 |
| ge, Kans | A., T. & S. F. R. R | 1,405 |
| ge, Miss | I. C. R. R | 292 |
| d, Ill | C., St. P. & K. C. R. R | 822 |
| d, N. Dak | C. & N. W. R. R | 1,433 |

| Station. | Authority. | Eleva |
|---|---|---|
| Esom Hill, Ga | E. & W. R. R. of Ala | |
| Esopus, N. Y | W. S. R. R | |
| Española, N. Mex | D. & R. G. R. R | |
| Esperance, N. Y | D. & H. C. Co | |
| Espy, Pa | D., L. & W. R. R | |
| Espyville, Ohio | C. & A. R. R | |
| Espyville, Pa | P. R. R | |
| Essex, Conn | N. Y., N. H. & H. R. R | |
| Essex, Ill., W., St. L. & P. R. R. crossing | K. & S. R. R | |
| Essex, Iowa | C., B. & Q. R. R | |
| Esssex, N. J | N. Y., L. E. & W. R. R | |
| Essex Junction, Vt | B. & Lam. R. R | |
| Centre | B. & Lam. R. R | |
| Essex Mountain, Wyo | Hayden | |
| Estabrook, Colo | U. P. Ry | |
| Estancia, N. Mex | Wheeler | |
| Estelline, S. Dak | C. & N. W. R. R | |
| Estell Springs, Tenn | N. C. & St. L. R. R | |
| Esteros, N. Mex | Wheeler | |
| Estes Brook, Minn | St. P., M. & M. Ry | |
| Esther, Mount, Mass | U. S. G. S | |
| Estherville, Iowa | C., M. & St. P. R. R | |
| Esther, Mount, Whately, Mass | Mass. Trig. Survey | |
| Estill, Mo | M., K. & T. R. R | |
| Estrella, Ariz | S. P. Co | |
| Ethan, S. Dak | C., M. & St. P. R. R | |
| Ethel, Miss | I. C. R. R | |
| Ethel, Mo | C., S. F. & C. R. R | |
| Ethel Peak, Colo | King | 11 |
| Etholen, Tex | S. P. Co | |
| Etna, Cal | U. S. G. S | |
| Etna, N. Y | E., C. & N. R. R | |
| Etna, Pa | P. R. R | |
| Etter, N. Dak | C., M. & St. P. R. R | |
| Eubanks, Ky | C., N. O. & T. P. R. R. R | |
| Euclid, Minn | St. P., M. & M. Ry | |
| Euclid, Ohio | L. S. & M. S. R. R | |
| Euclid Peak, Nev | King | |
| Eudora, Kans | A., T. & S. F. R. R | |
| Eufaula, Ind. T | M., K. & T. R. R | |
| Eufaula, Ala | Cent. R. R. of Ga | |
| Eugene, Ind | T., St. L. & K. C. R. R | |
| Eugene, Oregon | O. & C. R. R | |
| Eugene Peak, Nev | King | |
| Eureka, Ala | C., N. O. & T. P. R. R | |
| Eureka, Ill | C., S. F. & C. R. R | |
| Eureka, Kans | A., T. & S. F. R. R | |
| Eureka, Mo | St. L. & S. F. R. R | |
| Eureka, Mont | St. P., M. & M. Ry | |
| Eureka, Nev | Eureka & Pal. R. R | |
| Eureka, N. Mex | Wheeler | |
| Eureka Springs, N. Mex | Wheeler | |
| Eureka, N. Dak | C., M. & St. P. R. R | |
| Eureka, Tex | H. & T. C. R. R | |
| Eureka, Utah | Wheeler | |
| Eureka Mountain, Cal | U. S. G. S | |
| Eureka Valley, Cal | Wheeler | |
| Europa Mine, Nev | Wheeler | |
| Eustis, Mich | M., St. P. & S. Ste. M. Ry | |
| Eustis, Nebr | B. & M. R. R. R | |
| Eutaw, Ala | C., N. O. & T. P. R. R | |
| Eva, Tenn | N., C. & St. L. R. R | |
| Evans, Ark | St. L., A. & T. R. R | |
| Evans, Colo | U. P. R. R | |
| Evans Kans | A., T. & S. F. R. R | |
| Evans, Minn | C., M. & St. P. R. R | |

| Station. | Authority. | Elevation. |
|---|---|---|
| , Pa. | B. & O. R. R | 1,009 |
| , Tex | D., T. & Ft. W. R. R | 1,537 |
| , Vt., south crossing | Cent. Vt. R. R | 335 |
| o ....north crossing | Cent. Vt. R. R | 337 |
| Mills, N. Y | R., W. & O. R. R | 410 |
| , Mount, Colo | Hayden | 14,330 |
| o.....timber line on | Hayden | 11,300 |
| Pass, Wyo | U. P. R. R. Surveys | 8,424 |
| burg, Pa | N. Y., P. & O. R. R | 1,284 |
| ton, Ill | C. & N. W. R. R | 603 |
| ton, Wyo | U. P. R. R | 6,769 |
| ville, Ind | E & T. H. R. R | 386 |
| ville, Minn., junction of branch | St. P., M. & M. Ry | 1,353 |
| ville, Mo | M., K. & T. R. R | 775 |
| ville, Ohio | T., St. L. & K. C. R. R | 724 |
| ville, Wis | C. & N. W. R. R | 893 |
| , Mont | N. P. R. R | 3,948 |
| , Mich | F. & P. M. R. R | 1,005 |
| , Mount, Yellowstone Park | U. S. G. S | 7,900 |
| lale, Ohio | C., C., C. & I. R. R | 573 |
| ell, Minn | N. P. R. R | 994 |
| st, Kans | Mo. Pac. Ry | 1,151 |
| st, N. Dak | St. P., M. & M. Ry | 935 |
| tt, Ohio | V. Ry | 727 |
| tt, Pa | H. & B. T. R. R | 1,118 |
| tt, Mount (Bald Peak), in Mount hington, Mass. | Mass. Trig. Survey | 2,624 |
| reen, Ohio | C., H. V. & T. R. R | 690 |
| reen, Pa | A. V. R. R | 1,400 |
| reen, Va | N. & W. R. R | 730 |
| reen Mountain (Catskills), N. Y. | Appalachian Club | 3,624 |
| y, Iowa | C., M. & St. P. R. R | 1,355 |
| on, Pa | P. R. R | 1,034 |
| ton, Va | R. & D. R. R | 724 |
| , Kans | Mo. Pac. Ry | 1,342 |
| , Mich | D., S. S. & A. Ry | 1,131 |
| , Mass | F. R. R | 474 |
| , Nebr | F., E. & Mo. Vy. R. R | 1,888 |
| , Tenn | N., C. & St. L. R. R | 743 |
| Mills, Pa | P., C. & St. L. R. R | 978 |
| gton, Ill | St. L., V. & T. H. R. R | 556 |
| gton, Ky | C. & O. R. R | 992 |
| gton, Ohio | C., H. V. & T. R. R | 677 |
| , Tenn | N., C. & St. L. R. R | 730 |
| sior, Colo | D. & R. G. R. R | 4,913 |
| sior, Minn | M. & St. L. R. R | 947 |
| r, Ga | S., F. & W. R. R | 90 |
| r, Mo | St. L. & S. F. R. R | 1,557 |
| r, Mont | St. P., M. & M. Ry | 2,254 |
| r, Nebr | B. & M. R. R. R | 1,618 |
| r, N. H | B. & M. R. R | 55 |
| r, Pa | P. & R. R. R | 193 |
| , Iowa | C., R. I. & P. R. R | 1,230 |
| e, Iowa | C., B. & K. C. R. R | 1,013 |
| re, Va | P., W. & B. R. R | 34 |
| , Pa | P. & R. R. R | 324 |
| , Minn | C. & N. W. R. R | 1,229 |
| Peak, Utah | Wheeler | 9,458 |
| , Kans | C., K. & N. R. R | 1,829 |
| s, Tex | S. P. Co | 3,614 |
| s, Va | R. & D. R. R | 550 |
| , N. Y., Geodetic Station | N. Y. State Survey | 2,020 |
| s, Mich | M. C. R. R | 890 |
| lle, Ga | S., F. & W. R. R | 293 |
| yville, Pa | D., L. & W. R. R | 920 |
| g, N. Y., Geodetic Station | N. Y. State Survey | 821 |

| Station. | Authority. | Ele |
|---|---|---|
| Fairbank, Iowa | C., St. P. & K. C. R. R | |
| Fairbank Junction, Ariz | N. M. & A. R. R | |
| Do | N. M. & A. R. R | |
| Fairbanks, Pa., junction of Coal Road | P. R. R | |
| Fairbell Hill, N. Mex | Wheeler | |
| Fairbluff, N. C | W., C. & A. R. R | |
| Fairburn, Ga | A. & W. P. R. R | |
| Fairbury, Ill | T., P. & W. R. R | |
| Fairbury, Nebr | St. Jo. & W. R. R | |
| Fairchild, Wis | C., St. P., M. & O. R. R | |
| Fairfax, Iowa | C. & N. W. R. R | |
| Fairfax, Minn | M. & St. L. R. R | |
| Fairfax, Mo | K. C., St. J. & C. B. R. R | |
| Fairfax, Va | R. & D. R. R | |
| Fairfax Stone, W. Va | B. & O. R. R | |
| Fairfield, Ark | Mo. Pac. Ry | |
| Fairfield, Conn | N. Y., N. H. & H. R. R | |
| Fairfield, Ill | O. & M. R. R | |
| Fairfield, Iowa | C., B. & Q. R. R | |
| Fairfield, Kans | A., T. & S. F. R. R | |
| Fairfield, Nebr | St. Jo. & W. R. R | |
| Fairfield, Utah | Wheeler | |
| Fairfield, Vt | B. & M. R. R | |
| Fairfield, Va | S. V. R. R | |
| Fairfield Academy, N. Y., R. R. bench at laboratory, geodetic station. | New York State Survey | |
| Fairfield, Mich., geodetic station | U. S. Lake Survey | |
| Fair Grange, Ill | T., St. L. & K. C. R. R | |
| Fair Ground, Minn | W., M. & P. Ry | |
| Fairgrounds, Fla | L. & N. R. R | |
| Fair Grounds, Mo | Mo. Pac Ry | |
| Fair Grounds, Ohio | S. V. R. R | |
| Fairgrounds, Oregon | O. & C. R. R | |
| Fairgrove, Mich | S., T. & H. R. R | |
| Fairhaven, Conn | N. Y., N. H. & H. R. R | |
| Fairhaven, N. Y | D. & H. C. Co | |
| Fairhaven Hill, Concord, Mass | Chamberlain | |
| Fairhope, Pa | B. & O. R. R | |
| Fairland, Ind | C., I., St. L. & C. R. R | |
| Fairlee Station, Vt | B. & M. R. R | |
| Fairlie, Tex | St. L., A. & T. R. R | |
| Fairmont, Minn | C., M. & St. P. R. R | |
| Fairmont, Nebr | U. P. Ry | |
| Fairmont, W. Va | B. & O. R. R | |
| Fairmount, Ind | C., W. & M. R. R | |
| Fairmount, Kans | U. P. R. R | |
| Fairmount, Nebr | B. & M. R. R. R | |
| Fairmount, S. Dak | M. & P. R. R | |
| Fairmount, Ill., geodetic station | U. S. Lake Survey | |
| Fairmount, N. Y., geodetic station | New York State Survey | |
| Fairmount Hill, Hyde Park, Mass | Chamberlain | |
| Fair Oaks, Cal | S. P. Co | |
| Fair Oaks, N. Y | N. Y., O. & W. Ry | |
| Fair Oaks, Pa | P., F. W. & C. R. R | |
| Fair Oaks, Va | R., Y. R. & C. R. R | |
| Fairplay, Colo | U. P. Ry | |
| Fairpoint, Ohio | C., L. & W. R. R | |
| Fairport, Iowa | C., R. I. & P. R. R | |
| Fairport, N. Y | N. Y. C. & H. R. R. R | |
| Do | W. S. R. R | |
| Fairview, Ariz | A. & P. R. R | |
| Fairview, Colo | D. & R. G. R. R | |
| Fairview, Kans | C., K. & N. R. R | |
| Fairview, Md | B. & H R. R | |
| Fairview, N. Dak | N. P. R. R | |
| Fairview, Ohio | P., C. & St. L. R. R | |

| Station. | Authority. | Elevation. |
|---|---|---|
| w, Oregon | O. Ry. & N. Co | 120 |
| w, Pa | P. R. R | 735 |
| w, Pa | P. R. R | 385 |
| w, Pa | L. V. R. R | 1,675 |
| w Mines, Ga | E. & W. R. R. of Ala | 603 |
| w Peak, Nev | Wheeler | 8,412 |
| e, N. Y | N. C. R. R., S. B. Div | 416 |
| e, Pa | P., W. & B. R. R | 255 |
| ather, Mount, Alaska | Malespina | 14,580 |
| | Tebenkoff | 14,000 |
| | Vasilieff | 13,946 |
| | Russian Hydro. chart | 14,708 |
| | English Adm. chart | 14,708 |
| | Tebenkoff chart III | 13,864 |
| | Dall | 15,500 |
| len, Colo | D. & R. G. R. R | 7,031 |
| N. C | W. & W. R. R | 156 |
| Tex | M., K. & T. R. R | 323 |
| Colo | C., K. & N. R. R | 6,831 |
| Tenn | M. & O. R. R | 433 |
| r, Pa | D., A. V. & P. R. R | 1,258 |
| , N. Y., geodetic station | U. S. Lake Survey | 843 |
| le, Ala | L. & N. R. R | 603 |
| ook, Pa | N. Y., L. E. & W. R. R | 1,842 |
| eek, Ill | C., B. & Q. R. R | 469 |
| eek, Mount, Cal | U. S. G. S | 7,532 |
| af, Kans | U. P. R. R | 811 |
| Mont | N. P. R. R | 2,208 |
| ver, Colo | U. P. R. R | 7,672 |
| ver, Kans | St. L. & S. F. R. R | 925 |
| ver Hill, Fall River, Mass | Massachusetts Trig. Survey | 259 |
| ebr | B. & M. R. R. R | 909 |
| , Y | L. V. R. R | 835 |
| a | L. V. R. R | 587 |
| rg, N. Y | N. Y., O. & W. Ry | 1,225 |
| urch, Va | U. S. C. & G. S | 364 |
| ills, Va | N. & W. R. R | 2,323 |
| th, Ind | J., M. & I. R. R | 985 |
| th, Me | G. T. R. R | 50 |
| | U. S. G. S | 43 |
| Independence (Blackstrap) Hill. | U. S. G. S | 487 |
| th, Pa | P. R. R | 293 |
| th Corner (church), Me | U. S. G. S | 147 |
| th Hill, Falmouth, Mass | Massachusetts Trig. Survey | 193 |
| go Peak, Cal | Wheeler | 7,849 |
| , Mass | B. & A. R. R | 24 |
| , Kans | B. & M. R. R. R | 919 |
| N. Dak | N. P. R. R | 905 |
| lt, Minn | C., M. & St. P. R. R | 1003 |
| Ill | I. C. R. R | 575 |
| Iowa | C., St. P. & K. C. R. R | 1,068 |
| ton, Kans | K. C., Ft. S. & M. R. R | 990 |
| , Minn | M., St. P. & S. Ste. M. Ry | 1,249 |
| le, Ill | L. E. & W. R. R. R | 535 |
| Ky | C. & O. R. R | 668 |
| , N. Y | L. V. R. R | 860 |
| , Ill | O. & I. W. R. R | 738 |
| s, Ind | I. & V. R. R | 528 |
| s, Mich | M. C. R. R | 806 |
| s, N. C | W., C. & A. R. R | 52 |
| s Branch, Tex | M., K. & T. R. R | 466 |
| s Valley, Pa | W. N. Y. & P. R. R | 1,468 |
| sville, Tex | M., K. & T. R. R | 631 |
| gdale, Ill | O. & M. R. R | 557 |
| gdale, N. J | C. R. R. of N. J | 70 |

| Station. | Authority. | Elevation. |
|---|---|---|
| Farmington, Cal | S. P. Co | 113 |
| Farmington, Conn | N. Y., N. H. & H. R. R | 247 |
| Farmington, Del | P., W. & B. R. R | 61 |
| Farmington, Ill | C., B. & Q. R. R | 734 |
| Farmington, Iowa | C., B. & K. C. R. R | 568 |
| Farmington, Kans | Mo. Pac. Ry | 1,039 |
| Farmington, Me | Me. Cent. R. R | 388 |
| Farmington, Minn., crossing H. & D. div. | C., M. & St. P. R. R | 992 |
| Do depot | C., M. & St. P. R. R | 995 |
| Farmington, N. Dak | N. P. R. R | 982 |
| Farmington, Utah | U. C. R. R | 4,261 |
| Farmington, Wash | O. Ry. & N. Co | 2,614 |
| Farmland, Ind | C., C., C. & I. Ry | 1,040 |
| Farmville, Va | N. & W. R. R | 316 |
| Farnam, Nebr | B. & M. R. R. R | 2,132 |
| Farnham, Colo | U. P. Ry | 11,245 |
| Farnham, N. Y | L. S. & M. S. R. R | 643 |
| Farnums, Mass | P. & W. R. R | 284 |
| Do | B. & A. R. R | 274 |
| Farnum Peak, Colo | Hayden | 11,460 |
| Farragut, Iowa | C., B. & Q. R. R | 959 |
| Farransville, Pa | P. R. R | 583 |
| Farrs, Mich | P. H. & N. W. R. R | 742 |
| Farwell, Mich | F. & P. M. R. R | 864 |
| Farwell, Minn | M. & P. Ry | 1,339 |
| Farwell, Nebr | B. & M. R. R. R | 1,963 |
| Farwell, Tex | D., T. & Ft. W. R. R | 4,384 |
| Fate, Tex | M., K. & T. R. R | 581 |
| Faulkner, Tex | H. & T. C. R. R | 389 |
| Faulkton, S. Dak | C. & N. W. R. R | 1,595 |
| Faunus, Mich | C. & N. W. R. R | 969 |
| Faust, Utah | Wheeler | 5,286 |
| Fawn Pass, Yellowstone Park | U. S. G. S | 9,000 |
| Faxon, Minn., Minnesota River, L. W | U. S. E. C | 709 |
| Do do H. W | U. S. E. C | 726 |
| Fayette, Ala | G. P. Ry | 376 |
| Fayette, Miss | Natch. J. & C. R. R | 292 |
| Fayette, Mo | M., K. & T. R. R | 642 |
| Fayette, Pa | B. & O. R. R | 921 |
| Fayette, W. Va | C. & O. R. R | 900 |
| Fayetteville, Ark | St. L. & S. F. R. R | 1,332 |
| Fayetteville, N. Y | S., O. & N. Y. R. R | 538 |
| Fayetteville, N. C | C., F. & Y. V. R. R | 102 |
| Fayetteville, Tenn | N., C. & St. L. R. R | 656 |
| Fayetteville, Tex | M., K. & T. R. R | 415 |
| Fay Mountain, Westboro, Mass | Mass. Trig. Survey | 707 |
| Fears Station, Cal | Wheeler | 3,383 |
| Federalsburg, Md | P., W & B. R. R | 14 |
| Feely, Mont | U. P. Ry | 5,824 |
| Fells, Mass | B. & M. R. R | 46 |
| Felton, Pa | Peach Bottom R. R | 536 |
| Felton, Del | P. W. & B. R. R | 63 |
| Do | B. & O. R. R | 94 |
| Felton, Minn | St. P., M. & M. Ry | 915 |
| Felton, Mont | St. P., M. & M. Ry | 2,626 |
| Felton, Ark | St. L., I Mt. & S. R. R | 223 |
| Felt Mills, N. Y | R., W. & O. R. R | 420 |
| Fenmore, Pa | Peach Bottom R. R | 435 |
| Fenner, Cal | A. & P. R. R | 2,078 |
| Fenner, geodetic station, N. Y | N. Y. State Survey | 1,802 |
| Fennimore, Wis | C. & N. W. R. R | 1,139 |
| Fenra Bush, N. Y | W. S. R. R | 224 |
| Fenton, Ill | C., B. & Q. R. R | 609 |
| Fenton, Mich | D., G. H. & M. R. R | 908 |
| Fentonville, N. Y | D., A. V. & P. R. R | 1,243 |
| Fentress, Miss | I. C. R. R | 569 |

| Station. | Authority. | Elevation. |
|---|---|---|
| ;, Conn | N. Y., N. H. & H. R. R | 6 |
| ;, Mich | D., L. & N. R. R | 847 |
| d Park, Colo | D., T. & Ft. W. R. R | 5,530 |
| nd, Ind | L., E. & St. L. R. R | 534 |
| Colo | Mo. Pac. Ry | 4,344 |
| Falls, Minn., freight depot | St. P., M. & M. Ry | 1,189 |
| passenger depot | St. P., M. & M. Ry | 1,210 |
| n, Ind | Ft. W., C. & L. R. R | 791 |
| n, Mo | W. W. Ry | 505 |
| n, Pa | B. & O. R. R | 1,138 |
| n Mill, Cal | Wheeler | 1,389 |
| d | I. & St. L. R. R | 684 |
| lina, Fla | S., F. & W. R. R | 7 |
| io, Cal | S. P. Co | 1,066 |
| e Station, Pa | P. & R. R. R | 1,095 |
| t, Ala | L. & N. R. R | 100 |
| Pa | P. R. R | 594 |
| S. Dak | C. & N. W. R. R | 1,300 |
| od, Pa | P., W. & B. R. R | 90 |
| Va | C. & O. R. R | 1,810 |
| t Junction, N. J | C. R. R. of N. J | 717 |
| ll | C., B. & Q. R. R | 685 |
| Tex | H. & T. C. R. R | 472 |
| rg, Vt | Cent. Vt. R. R | 176 |
| dont | N. P. R. R | 2,240 |
| urg, Mich | D., G. H. & M. R. R | 595 |
| Minn | N. P. R. R | 1,140 |
| er, Tenn | N., C. & St. L. R. R | 490 |
| an, Wyo | F., E. & Mo. Vy. R. R | 4,962 |
| le, Mich | D., S. S. & A. Ry | 630 |
| Ind | T., St. L. & K. C. R. R | 823 |
| ex | D., T. & Ft. W. R. R | 3,256 |
| g, Ill | C., M. & St. P. R. R | 784 |
| lount, N. H | Appalachian Club | 4,355 |
| ke, Mich | G. R. & I. R. R | 1,022 |
| Wis | W. C. R. R | 1,458 |
| Pa | N. Y., P. & O. R. R | 1,132 |
| Mich | P. H. & N. W. R. R | 721 |
| Nebr | B. & M. R. R. R | 1,397 |
| Mount, Mass | U. S. G. S | 1,717 |
| s, Cal | S. P. Co | 475 |
| e, Ill | T., St. L. & K. C. R. R | 629 |
| e, Ind | St. L., V. & T. H. R. R | 844 |
| e, Ky | I. C. R. R | 321 |
| e, N. Y | W. N. Y. & P. R. R | 1,192 |
| e, Utah | Powell | 5,100 |
| e, Mount, Cal | U. S. G. S | 7,876 |
| le, Va | U. S. G. S | 1,250 |
| lle, Ky | L. & N. R. R | 679 |
| , Kans | K. C. & Pac. R. R | 935 |
| , Ohio | L. E. & W. R. R | 778 |
| station Meteorological Bureau | Ohio Met. Bureau | 800 |
| Peak, Cal | U. S. G. S | 7,470 |
| Minn | St. P., M. & M. Ry | 912 |
| Tex | St. L., A. & T. R. R | 264 |
| Tex | S. P. Co | 3,945 |
| N. J | W. J. R. R | 107 |
| rk | St. L., A. & T. R. R | 152 |
| Cal | S. P. Co | 258 |
| Nebr | B. & M. R. R. R | 1,324 |
| eek, Ga | E. & W. R. R. of Ala | 794 |
| a, S. C | S., U. & C. R. R | 498 |
| n River, geodetic station, Mich | U. S. Lake Survey | 856 |
| Ark | St. L., A. & T. R. R | 273 |
| Colo | Colo. Mid. R. R | 8,487 |

| Station. | Authority. | Elevat |
|---|---|---|
| Fisher, Mich | G. R. & I. R. R | |
| Fisher, Minn | St. P., M. & M. Ry | |
| Fisher, Tex | K., M. & T. R. R | |
| Fisher, Tex | U. S. G. S | 1, |
| Fisher, Wyo | F., E. & Mo. Vy. R. R | 4, |
| Fisher Hill, R. I | U. S. G. S | |
| Fisherman Peak, Cal | Wheeler | 14, |
| Fisher Mountain, Tecumseh Group, N. H. | Appalachian Club | 3, |
| Fisher Peak, N. C | U. S. G. S | 3, |
| Fisher Landing, Mo., Missouri River, L. W. 1878. | Missouri River Commission | |
| Do.....Missouri River, H. W. 1879. | Missouri River Commission | |
| Fisherville, Va | C. & O. R. R | 1, |
| Fishers, Mich | D., L. & N. R. R | |
| Fisher Ferry, Pa | N. C. R. R | |
| Fisher Peak, Colo | Hayden | 9, |
| Fisher Summit, Pa | H. & B. T. R. R | |
| Fishhaul, Va | R., Y. R. & C. R. R | |
| Fishhaven, Idaho | Hayden | 5, |
| Fishkill, N. Y | N., D. & C. R. R | |
| Fishkill Village, N. Y | N. Y. & N. E. R. R | |
| Fishkill-on-Hudson, N. Y | N. Y. & N. E. R. R | |
| Fish Lake, Minn | U. S. E. C | 1, |
| Fish Lake, Nev | Wheeler | 4, |
| Fish Lake, Oregon | Wheeler | 3, |
| Fish Lake, Utah | Powell | 8, |
| Fish Lake Mountain, Utah | Powell | 11, |
| Fish River Lake, Me | Water-power of Me | |
| Fish Spring, Utah | Wheeler | 6, |
| Fitchburg, Mass | F. R. R | |
| Fithian, Ill | O., I. & W. R. R | |
| Fivemile Run, Ohio | C., H. V. & T. R. R | |
| Fitzpatricks, Ala | Cent. R. R. of Ga | |
| Fitzwilliam, N. H. (summit) | C. R. R | 1, |
| Flagg, Ill | C. & N. W. R. R | |
| Flagler, Colo | C., K. & N. R. R | 4, |
| Flag Rock, Va | U. S. C. & G. S | 3, |
| Flagstaff, Ariz | A. & P. R. R | 6, |
| Flagtown, N. J | P. & R. R. R | |
| Flambeau Falls, Mich | M., St. P. & S. Ste. M. Ry | 1, |
| Flambeau Lakes, Minn | U. S. E. C | 1, |
| Flaming Gorge, Utah | Powell | 5, |
| Flanders, N. J | C. R. R. of N. J | |
| Flanders, Tex | S. P. Co | 1, |
| Flandreau, S. Dak | C., M. & St. P. R. R | 1, |
| Flanly Peak, Cal | U. S. G. S | 2, |
| Flathead Pass, Bridger Range, Mont | Hayden | 6, |
| Flat Lake, Minn | U. S. E. C | 1, |
| Flat Mountain, Wyo., Yellowstone Park | Hayden | 9, |
| Flatonia, Tex | S. P. Co | |
| Flat Rock, Ind | J., M. & I. R. R | |
| Flat Rock, Ky | C., N. O. & T. P. R. R | 1, |
| Flat Rock, Mich | M., St. P. & S. Ste. M. Ry | |
| Flat Top, Peaks of Otter, Va | U. S. G. S | 4, |
| Flat Top Mountain, W. Va | U. S. G. S | 3, |
| Fleetwood, Pa | P. & R. R. R | |
| Fleming, Colo | B. & M. R. R. R | 4, |
| Fleming, Ga | S., F. & W. R. R | |
| Fleming, Mich | D., L. & N. R. R | |
| Flemings, Tex | M., K. & T. R. R | |
| Flemington, N. J | P. R. R | |
| Flemington Junction, N. J | P. R. R | |
| Flemingville, N. Y | Pa. & N. Y. R. R | |
| Fletcher, Vt | B. & M. R. R | |
| Fletcher, Wash | O. Ry. & N. Co | 2, |
| Flicksville, Pa | Bang. & Port. R. R | |

| Station. | Authority. | Elevation. |
|---|---|---|
| ... | L. & N. R. R | 568 |
| ... | Ch. & G. T. R. R | 712 |
| ... | F. & P. M. R. R | 712 |
| river junction | F. & P. M. R. R | 726 |
| ... | N. P. R. R | 4,834 |
| ... | N. C. R. R | 829 |
| ... | C., C., C. & I. R. R | 929 |
| ... | St. L., A. & T. R. R | 483 |
| Ga | B. & W. R. R | 108 |
| Penn | N., C. & St. L. R. R | 884 |
| la | L. & N. R. R | 109 |
| Mich | M. & N. R. R | 1,430 |
| Ohio | C., H. V. & T. R. R | 670 |
| ... | M. & G. R. R | 530 |
| ... | O. & M. R. R | 495 |
| M. on front basement window, southeast corner public school building. | U. S. C. & G. S | 491 |
| ... | T. H. & I. R. R | 709 |
| ... | I. C. R. R | 224–246 |
| ... | N. C. & St. L. R. R | 909 |
| it, Colo | Parry | 12,878 |
| al | S. P. Co | 153 |
| lo | D. & R. G. R. R | 5,184 |
| l | C., M. & St. P. R. R | 849 |
| ans | A., T. & S. F. R. R | 1,262 |
| ass | N. Y., N. H. & H. R. R | 279 |
| inn | St. P., M. & M. Ry | 1,725 |
| ont | N. P. R. R | 3,249 |
| ebr | C., St. P., M. & O. R. R | 1,012 |
| hio | P., C. & St. L. R. R | 1,140 |
| C | W., C. & A. R. R | 136 |
| enn | N., C. & St. L. R. R | 544 |
| is | C. & N. W. R. R | 1,290 |
| riz., signal station | U. S. Signal Office | 1,553 |
| lo | D. & R. G. R. R | 6,702 |
| Mex | A., T. & S. F. R. R | 4,486 |
| Y | N. Y., L. E. & W. R. R | 404 |
| s, N. Mex | P. R. R. Reports | 4,600 |
| k, N. Mex | Wheeler | 7,295 |
| ... | P. R. R | 388 |
| ... | C., R. I. & P. R. R | 710 |
| Colo | Colo. Mid. R. R | 8,178 |
| a | T. & P. R. R | 285 |
| ebr | C., St. P., M. & O. R. R | 1,378 |
| Mont | St. P., M. & M. Ry | 3,203 |
| ell, Cal | S. P. Co | 5 |
| ring, Pa | P. R. R | 877 |
| a | I. C., C. F. & Minn. R. R | 1,113 |
| ... | M., K. & T. R. R | 516 |
| p (now Fairfield), Utah | Wheeler | 4,867 |
| ing, Iowa | C., M. & St. P. R. R | 1,065 |
| ntain, N. H | Appalachian Club | 4,340 |
| hio | C., L. & W. R. R | 1,118 |
| Conn | N. Y., N. H. & H. R. R | 421 |
| Idaho | Wheeler | 5,912 |
| l Mountain, Ga | Guyot | 4,821 |
| , or Terrapin Mountain, N. C. | U. S. C. & G. S | 4,510 |
| ... | St. P., M. & M. Ry | 1,132 |
| ... | St. L., K. & N. W. R. R | 446 |
| ... | T., St. L. & K. C. R. R | 694 |
| la | S., F. & W. R. R | 77 |
| ... | S. P. Co | 182 |
| Mex | D., T. & Ft. W. R. R | 6,410 |
| ... | B. & O. R. R | 95 |
| ... | N. Y., C. & H. R. R. R | 299 |

| Station. | Authority. | Elevation |
|---|---|---|
| Fond du Lac, Wis | C. & N. W. R. R | |
| Fontana, Kans | K. C., Ft. S. & M. R. R | |
| Fontanet, Ind | I. & St. L. R. R | |
| Footes, Tex | I. & G. N. R. R | |
| Foots, Ala | L. & N. R. R | |
| Footville, Wis | C. & N. W. R. R | |
| Forbes, Mo | K. C., St. J. & C. B. R. R | |
| Forbs, Tenn | L. & N. R. R | |
| Ford, Kans | C., K. & N. R. R | |
| Ford, N. J | C. R. R. of N. J | |
| Ford, Va | N. & W. R. R | |
| Fordoche, La | T. & P. R. R | |
| Ford River, Mich | C. & N. W. R. R | |
| Fords, N. J | L. V. R. R | |
| Ford Knob, W. Va | U. S. G. S | |
| Fordyce, Ark | St. L., A. & T. R. R | |
| Foreman, Mich | F. & P. M. R. R | |
| Forest, Ind | T., St. L. & K. C. R. R | |
| Forest, Iowa | M. & St. L. R. R | |
| Forest, Me | Me. Cent. R. R | |
| Forest, Miss | V. & M. R. R | |
| Forest, Mo | K. C., St. J. & C. B. R. R | |
| Forest, N. Dak | N. P. R. R | |
| Forest, Ohio, crossing C. H. C. R. R | P., F. W. & C. R. R | |
| Forest, Pa | N. Y., L. E. & W. R. R | |
| Forest, Va | N. & W. R. R | |
| Do | B. & O. R. R | |
| Forest, Wis | C., St. P., M. & O. R. R | |
| Forestburg, S. Dak | C., M. & St. P. R. R | |
| Forest Glen, Ill | C., M. & St. P. R. R | |
| Forest Grove, Oregon | O. & C. R. R | |
| Forest Hills, Mass | O. C. R. R | |
| Forest Home, Ill | C., St. P. & K. C. Ry | |
| Forest House, N. Y | N. Y. C. & H. R. R. R | |
| Forest Junction, Wis | M., L. S. & W. R. R | |
| Forest Lake, Minn | St. P. & D. R. R | |
| Forest Mills, Minn | C., M. & St. P. R. R | |
| Do | C. & N. W. R. R | |
| Foresters, Ind | L. S. & M. S. R. R | |
| Foreston, Ill | C. & I. R. R | |
| Forestville, Conn | N. Y. & N. E. R. R | |
| Forestville, N. Y | N. Y., L. E. & W. R. R | |
| Forestville, Ohio | C., G. & P. R. R | |
| Forge, Pa | P. & R. R. R | |
| Forgy, Ohio | O., I. & W. R. R | |
| Forker, Mo | C., B. & K. C. R. R | |
| Fork Mountain, Va | U. S. C. & G. S | |
| Forksville, La | C., N. O. & T. P. R. R | |
| Forman, N. Dak | M. & P. Ry | |
| Formosa, Kans | C., K. & N. R. R | |
| Forney, Tex | T. & P. R. R | |
| Forney Ridge Peak, Tenn | Guyot | |
| Forrest, Ark | St. L., I. M. & S. R. R | |
| Do....crossing M. & L. R. R | St. L., I. M. & S. R. R | |
| Forrest, Ga | Ga. R. R | |
| Forrest, Ill | T., P. & W. R. R | |
| Forrest, Pa | P. R. R | |
| Forrest, Tex | St. L., A. & T. R. R | |
| Forreston, Ill | C., M. & St. P. R. R | |
| Forsyth, Ga | Cent. R. R. of Ga | |
| Forsythe, Mont | N. P. R. R | |
| Fort Allen, Iowa | B., C. R. & N. R. R | |
| Fort Ancient, Ohio | P., C. & St. L. R. R | |
| Fort Assiniboine, Mont | St. P., M. & M. Ry | |
| Fort Atkinson, Iowa | C., M. & St. P. R. R | |
| Fort Bliss, Tex., station | A., T. & S. F. R. R | |
| Do....parade grounds | A., T. & S. F. R. R | |

| Station. | Authority. | Elevation. |
|---|---|---|
| ins, Colo | U. P. Ry | 4,984 |
| wford, Colo | D. & R. G. R. R | 6,168 |
| mins, Fla | S. F. R. R | 176 |
| atur, Ala | W. R. R. of Ala | 245 |
| ance, Va | B. & O. R. R | 1,247 |
| ge, Iowa, upper depot | M. & St. L. R. R | 1,126 |
| passenger depot I. C. R. R. | M. & St. L. R. R | 1,032 |
| rard, N. Y | D. & H. C. Co | 152 |
| es, Ga., depot | Cent. R. R. of Ga | 165 |
| bridge | Cent. R. R. of Ga | 192 |
| s, Tex | St. L., A. & T. R. R | 714 |
| cock, Tex | S. P. Co | 3,519 |
| ker, Kans | U. P. R. R | 1,584 |
| rard, Wis | C. & N. W. R. R | 587 |
| ter, N. Y | W. S. R. R | 295 |
| rson, Ky | I. C. R. R | 321 |
| ings, Ohio | T., St. L. & K. C. R. R | 751 |
| rney, Nebr | St. Jo. & W. R. R | 2,124 |
| gh, Mont | N. P. R. R | 2,367 |
| e, Oregon | O. & C. R. R | 1,210 |
| venworth, Kans | Mo. Pac. Ry | 793 |
| ton, Colo | U. P. Ry | 4,903 |
| on, S. C., Signal Station | U. S. Signal Office | 11 |
| lison, Iowa, Mississippi River, L. W. | Mississippi River Commission | 502 |
| Mississippi River, H. W | Mississippi River Commission | 518 |
| | C., S. F. & C. R. R | 522 |
| Lavet, Tex | U. S. G. S | 2,140 |
| dle, Fla | S. F. R. R | 82 |
| thell, Ala | M. & G. R. R | 306 |
| , S. C | R. & D. R. R | 636 |
| tgomery, N. Y | N. Y., O. & W. Ry | 8 |
| gan, Colo | B. & M. R. R. R | 4,330 |
| nt, Ga | U. S. G. S | 2,827 |
| ntain, Epsom, N. H | U. S. C. & G. S | 1,428 |
| lge, Ga | S., F. & W. R. R | 130 |
| ne, Ala | C., N. O. & T. P. R. R | 879 |
| n, N. Y | N. Y. C. & H. R. R. R | 311 |
| | W. S. R. R | 308 |
| t, Cal | U. S. C. & G. S | 186 |
| overy, Ohio | L. E. & W. R. R | 923 |
| gely, Minn., L. W | U. S. E. C | 782 |
| y, Kans | U. P. R. R | 1,074 |
| ley, Minn | N. P. R. R | 1,169 |
| nson, Nebr | F., E. & Mo. Vy. R. R | 3,775 |
| yon, Va | B. & P. R. R | 27 |
| ell, Wyo | U. P. Ry | 6,171 |
| ders, Wyo | N. P. R. R | 7,181 |
| t, Kans | K. C., Ft. S. & M. R. R | 800 |
| t Junction, Kans | M., K. & T. R. R | 791 |
| sca, Ohio | N. Y. C. & St. L. R. R | 684 |
| th, Ark | St. L. & S. F. R. R | 418 |
| lling, Minn., station | C., M. & St. P. R. R | 722 |
| ng, W. Va | C. & O. R. R | 1,626 |
| Ga | C. & R. R | 522 |
| le, Wyo | U. P. Ry | 6,516 |
| tch, Tenn | I. C. R. R | 350 |
| nderoga, N. Y | D. & H. C. Co | 111 |
| ten, N. Dak | N. P. R. R | 1,566 |
| ley, Ga | Cent. R. R. of Ga | 530 |
| , Ind | C., C., C. & I. R. R | 857 |
| shington, Pa | P. & R. R. R | 170 |
| yne, Ind | P., Ft. W. & C. R. R | 775 |
| ite, Fla | S., F. & W. R. R | 74 |
| rth, Tex | T. & P. R. R | 610 |
| rth Junction, Colo | D. & R. G. R. R | 4,788 |

| Station. | Authority. | Eleva |
|---|---|---|
| Fortynine Cañon Pass, Cal | Wheeler | |
| Fosdick, Colo | Mo. Pac. Ry | |
| Fossil, Wyo | U. P. Ry | |
| Fossil Pass, Nev | King | |
| Fossilville, Pa | P. R. R | |
| Fosston, Minn | St. P., M. & M. Ry | |
| Foster City, Mich | C. & N. W. R. R | |
| Foster Falls, Va | N. & W. R. R | |
| Foster Hill, Cal | U. S. G. S | |
| Foster Knob, Va | U. S. G. S | |
| Foster Ledge, R. I | U. S. G. S | |
| Fosters, Mich | M. C. R. R | |
| Fosters, Miss | N., J. & C. R. R | |
| Fosters, Ohio | P., C. & St. L. R. R | |
| Fosters, Oregon | O. Ry. & N. Co | |
| Foster Siding, Del | P., W. & B. R. R | |
| Foster Station, Cal | Wheeler | |
| Foster Station, Pa | A. V. R. R | |
| Fosterville, Ga | Cent. R. R. of Ga | |
| Fosterville, Pa | P. R. R | |
| Fosterville, Tenn | N., C. & St. L. R. R | |
| Fostoria, Ohio | L. E. & W. R. R | |
| Do.....station Meteorological Bureau. | Ohio Meteorological Bureau | |
| Fostoria, Kans | U. P. R. R | |
| Fostoria, Pa | P. R. R | |
| Fountain, Colo | D. & R. G. R. R | |
| Do | A., T. & S. F. R. R | |
| Fountain, Ind | G. R. & I. R. R | |
| Fountain, Mich | F. & P. M. R. R | |
| Fountain, Minn | C., M. & St. P. R. R | |
| Fountain, Wis., Mississippi River, low water | Mississippi River Com | |
| Do.....high water | Mississippi River Com | |
| Fountain Bluff, Ill., Mississippi River, low water | Mississippi River Com | |
| Do.....high water | Mississippi River Com | |
| Do | G. T. & C. R. R | |
| Fountain Green, Utah | Wheeler | |
| Fountain Head, Tenn | L. & N. R. R | |
| Fountain Mills, Pa | B. & O. R. R | |
| Fountain Peak (north side), Idaho | Wheeler | |
| Fountain Spring, Idaho | Wheeler | |
| Four Lakes, Minn | Wis. Cent. R. R | |
| Four Mile Run, Va | B. & P. R. R | |
| Four Mile Spur, Colo | Colo. Mid. R. R | |
| Fowestville, S. Dak | St. P., M. & M. Ry | |
| Fowler, Cal | S. P. Co | |
| Fowler, Ill | C., B. & Q. R. R | |
| Fowler, Kans | C., K. & N. R. R | |
| Fowler, Mich | D., G. H. & M. R. R | |
| Fowler, Tex | T. C. R. R | |
| Fowler Summit, Ohio | C., H. V. & T. R. R | |
| Fowlers, Miss | N., J. & C. R. R | |
| Fowler Peak, Cal | Wheeler | |
| Fowlersville, N. Y | W. N. Y. & P. R. R | |
| Fowlstown, Ga | S., F. & W. R. R | |
| Fox, Ill | C., B. & Q. R. R | |
| Foxboro, Mass | O. C. R. R | |
| Foxboro, Wis | St. P., M. & M. Ry | |
| Foxburg Station, Pa | A. V. R. R | |
| Fox Chase, Pa | P. & N. R. R | |
| Fox Hollow, N. Y | U. & D. R. R | |
| Fox, Ind | C., W. & M. R. R | |
| Fracksville, Pa | P. & R. R. R | |
| Fra Cristobal, N. Mex | Wheeler | |

| Station. | Authority. | Elevation. |
|---|---|---|
| gham, Mass | F. & L. Branch of O. C. R. R. | 184 |
| gham Centre, Mass | O. C. R. R | 187 |
| Coal Mine, Colo | Hayden | 6,693 |
| rille Junction, Colo | D., T. & Ft. W. R. R | 5,862 |
| er, Ill | T., St. L. & K. C. R. R | 611 |
| , Ga | E. & W. R. R. of Ala | 553 |
| co, Ind | L., E. & St. L. R. R | 464 |
| co, Mich | M. C. R. R | 1,015 |
| Spring, Cal | Wheeler | 4,220 |
| ia, Minn | St. P. & D. R. R | 915 |
| ia, N. H., Lafayette House | Appalachian Club | 990 |
| Franconia House | | 1,054 |
| Point, Utah | Powell | 10,430 |
| ord, Del | P., W. & B. R. R | 38 |
| ord, Pa | P. R. R | 32 |
| ort, Ill | M. C. R. R | 758 |
| ort, Ind | L. E. & W. R. R | 849 |
| ort, Kans | Mo. Pac. Ry | 1,146 |
| ort, N. Y | N. Y. C. & H. R. R. R | 402 |
| | W. S. R. R | 399 |
| ort, Ohio | C., W. & B. R. R | 763 |
| | D., Ft. W. & C. R. R | 728 |
| ort, S. Dak | C. & N. W. R. R | 1,296 |
| n, Ala | W. R. R. of Ala | 217 |
| n, Idaho | N. P. R. R | 4,513 |
| n, Ill | J. S. E. R. R | 696 |
| n, Ind | J., M. & I. R. R | 732 |
| Martinsville R. R. crossing | J., M. & I. R. R | 736 |
| n, Iowa | C., B. & K. C. R. R | 699 |
| n, Ky | L. & N. R. R | 691 |
| n, La | M. L. & T. R. R | 13 |
| n, Mass | N. Y. & N. E. R. R | 292 |
| n, Minn | M. & St. L. R. R | 1,005 |
| n, Mo | M., K. & T. R. R | 576 |
| n, Nebr | B. & M. R. R. R | 1,828 |
| n, N. H | B. & M. R. R | 363 |
| n, N. J | N. Y., L. E. & W. R. R | 81 |
| n, N. Y | N. Y., O. & W. Ry | 1,552 |
| n, N. C | U. S. G. S | 2,099 |
| n, Ohio | C., C., C. & I. R. R | 693 |
| n, Ohio | B. & O. R. R | 824 |
| | N. Y., P. & O. R. R | 1,051 |
| n, Pa | N. Y., P. & O. R. R | 990 |
| | L. S. & M. S. R. R | 1,017 |
| n, Tenn | L. & N. R. R | 619 |
| n, Va | S. & R. R. R | 20 |
| n Forge, Pa | P. R. R | 875 |
| n Furnace Pond, N. J | N. J. Geol. Survey | 531 |
| n Furnace, Ohio | S. V. R. R | 545 |
| n Grove, Ill | C. & N. W. R. R | 810 |
| n Hill, Cal | U. S. G. S | 5,132 |
| n, Mount, N. H | Appalachian Club | 4,923 |
| nton (Catskills), N. Y | Appalachian Club | 1,260 |
| nton, N. C | R. & G. R. R | 417 |
| nville, N. J | W. J. R. R | 103 |
| nville, N. Y | W. N. Y. & P. R. R | 1,588 |
| Mo | St. L. & S. F. R. R | 970 |
| Lagoon, Cal | U. S. C. & G. S | 497 |
| town, Pa | P. R. R | 920 |
| | B. & O. R. R | 783 |
| wn, Nev | Wheeler | 5,054 |
| Mich | G. T. R. R | 614 |
| Minn | N. P. R. R | 1,389 |
| Pa | P. R. R | 487 |
| burg, Ohio | P., C. & St. L. R. R | 751 |
| Mo | W. W. Ry | 957 |

| Station. | Authority. | Elevation |
|---|---|---|
| Frederic, Iowa | C., B. & Q. R. R | |
| Frederic, Mich | M. C. R. R | 1, |
| Frederick, Kans | Mo. Pac. Ry | 1, |
| Frederick, Md | P. R. R | |
| Frederick, N. Dak | C., M. & St. P. R. R | 1, |
| Frederick, W. Va | C. & O. R. R | |
| Frederick Junction, Md | W. Md. R. R | |
| Do | B. & O. R. R | |
| Fredericktown, Mo | St. L., I. M. & S. R. R | |
| Fredericksburg, Iowa | C., St. P. & K. C. R. R | 1 |
| Fredericksburg, Ohio | C., A. & C. R. R | |
| Fredericksburg, Signal Station, Tex | U. S. Signal Office | 1 |
| Fredericksburg, Va | R., F. & P. R. R | |
| Frederick Hall, Va | C. & O. R. R | |
| Fredonia, Iowa | C., R. I. & P. R. R | |
| Fredonia, Kans | St. L. & S. F. R. R | |
| Do | A., T. & S. F. R. R | |
| Fredonia, Pa | D., A. V. & P. R. R | |
| Do | P., S. & L. E. R. R | 1 |
| Fredonia, Wis | M. & N. R. R | |
| Fredonyer Peak, Cal | Wheeler | 7 |
| Freeburg, Ill | St. L., A. & T. H. R. R | |
| Freeburg, Minn | C., M. & St. P. R. R | |
| Freedom, Ind | I. & V. R. R | |
| Freedom, Ohio | N. Y., P. & O. R. R | 1 |
| Freedom, Pa | P., Ft. W. & C. R. R | |
| Freehold, N. J | F. & N. Y. R. R | |
| Freehold Junction, N. J | F. & N. Y. R. R | |
| Freelands, Md | N. C. R. R | |
| Freelands, Mich | F. & P. M. R. R | |
| Freel Mountain, Cal | Wheeler | 10 |
| Freeman, S. Dak | C., I. & St. P. R. R | 1 |
| Freeman, Va | N. & W. R. R | 2 |
| Freemansburg, Pa | L. V. R. R | |
| Freeman Peak, Colo | Hayden | 11 |
| Freeport, Ill | C. & N. W. R. R | |
| Freeport, Kans | Mo. Pac. Ry | 1 |
| Freeport, Me | Me. Cent. R. R | |
| Freeport, Minn | St. P., M. & M. Ry | 1 |
| Freeport, Ohio | P., C. & St. L. R. R | |
| Do | C., L. & W. R. R | |
| Freeport, Pa | P. R. R | |
| Freesoil, Mich | F. & P. M. R. R | |
| Freeville, N. Y | P. & N. Y. R. R | 1 |
| Fremier, La | I. C. R. R | |
| Fremmington, Ill | St. L., V. & T. H. R. R | |
| Fremont, Geodetic Station, Ind | U. S. Lake Survey | 1 |
| Fremont, Ind | Ft. W. & J. R. R | 1 |
| Fremont, Kans | Mo. Pac. Ry | 1 |
| Fremont, or North Wareham, Mass | O. C. R. R | |
| Fremont, Mo | S. L. & S. F. R. R | 1 |
| Fremont, Nebr | U. P. Ry | 1 |
| Fremont, N. H | B. & M. R. R | |
| Fremont, N. C | W. & W. R. R | |
| Fremont, Ohio | L. S. & M. S. R. R | |
| Fremont Pass, Colo | D. & R. G. R. R | 11 |
| Fremont Butte, Colo | B. & M. R. R. R | 4 |
| Fremont Peak, Wyo | Hayden | 13 |
| French, Ind | I., D. & W. R. R | |
| French, Minn | N. P. R. R | 1 |
| French, Tex | M., K. & T. R. R | |
| Frenchman Cove, Cal | Wheeler | 5, |
| French Mountain, N. Y | D. & H. C. Co | |
| French Pass, Colo | Wheeler | 12 |
| French Hill, Petu, Mass | Mass. Trig. Survey | 2, |
| French Peak, Nev | Wheeler | 10, |

| Station. | Authority. | Elevation. |
|---|---|---|
| town, Mich | M. C. R. R | 593 |
| town, N. J | P. R. R | 128 |
| town, Pa | P. R. R | 121 |
| | L. V. R. R | 692 |
| Village, Ill | L. & N. R. R | 441 |
| 'ond, Mass | F. R. R | 11 |
| Cal | S. P. Co | 293 |
| Flat, Cal | Wheeler | 2,192 |
| urg, Pa | D., A. V. & P. R. R | 1,261 |
| ock, Pa | P. R. R | 158 |
| , Minn | N. P. R. R | 846 |
| hip, Md | P., W. & B. R. R | 29 |
| hip, N. Y | N. Y., L. E. & W. R. R | 1,539 |
| hip, N. C | R. & D. R. R | 738 |
| ville, Nebr | B. & M. R. R | 892 |
| swood, Ind | I. & V. R. R | 1,569 |
| Ind. T | M., K. & T. R. R | 743 |
| Cal | S. P. Co | 260 |
| , Pa | W., N. Y. & P. R. R | 1,457 |
| Colo | D. & R. G. R. R | 9,071 |
| Utah | U. C. R. R | 1,315 |
| wn, Pa | P. & R. R. R | 472 |
| wn, Del | P., W. & B. R. R | 68 |
| , Oregon | O. & C. R. R | 263 |
| nac, Minn | C., M. & St. P. R. R | 718 |
| ra, Tex | Mex. Boundary Survey | 3,796 |
| Royal, Va | S. V. R. R | 495 |
| | R. & D. R. R | 546 |
| ille, Va | S. V. R. R | 1,400 |
| Mich | F. & P. M. R. R | 1,148 |
| Tex | St. L., A. & T. R. R | 535 |
| urg, Md | C. & P. R. R | 1,290 |
| Knob, Ga | U. S. G. S | 3,489 |
| Hill, Ohio | C., G. & P. R. R | 811 |
| nd, Iowa | C., R., I. & P. R. R | 556 |
| nd, Md | P., W. & B. R. R | 38 |
| ale, Colo | D. & R. R. G. R. R | 4,508 |
| n Mountain, Colo | Wheeler | 13,893 |
| regon | O. & C. R. R | 289 |
| rg, Me | B. & M. R. R | 420 |
| Cal | Wheeler | 2,181 |
| Mount, Oregon | U. S. G. S | 7,020 |
| Minn | C., M. & St. P. R. R | 1,523 |
| , N. Y | W, S. R. R | 290 |
| , Tenn | E. T., V. & G. R. R | 1,439 |
| Mill, Pa | A. V. R. R | 1,327 |
| on, Kans | A., T. & S. F. R. R | 1,093 |
| on, Minn | M., St. P. & S. Ste. M. Ry | 1,439 |
| on, Nebr | U. P. Ry | 1,635 |
| on, Pa | L. V. R. R. R | 277 |
| , Ark | St. L., I. M. & S. R. R | 264 |
| , Ill., Miss. River L. W | Miss. River Com | 566 |
| H. W | Miss. Riv. Com | 587 |
| | C., B. & Q. R. R | 594 |
| | C. & N. W. R. R | 691 |
| , Iowa | C., R. I. & P. R. R | 726 |
| , Kans | K. C., Ft. S. & M. R. R | 815 |
| , Ky | I. C. R. R | 364 |
| , Minn | St. P., M. & M. Ry | 916 |
| , Mo., Red River Bridge at | St. L., I. M. & S. R. R | 273 |
| , N. Mex | A., T. & S. F. R. R | 6,527 |
| , N. Y | N. Y., O. & W. R. R | 318 |
| Ohio | T. & O. C. R. R | 1,106 |
| , Pa | L. V. R. R | 962 |
| S. Dak | C., St. P., M. & O. R. R | 1,332 |
| Tenn., Miss. Riv., zero of gauge | Miss. River Com | 207 |

| Station. | Authority. | Elevation. |
|---|---|---|
| Fulton, Tenn., extreme L. W. 1879 | Miss. River Com | 299 |
| H. W. 1882 | Miss. River Com | 344 |
| Fultonham Church (Catskills), N. Y | Appal. Club | 714 |
| Fultonville, N. Y | W. S. R. R | 304 |
| Funk, Minn | C., M. & St. P. R. R | 879 |
| Funks Grove, Ill | C. & A. R. R | 729 |
| Furley, Kans | C., K. & N. R. R | 1,409 |
| Furman University, S. C | U. S. C. & G. S | 1,074 |
| Furnace, Pa | L. V. R. R | 363 |
| Furnace Springs, Cal | Wheeler | 337 |
| Furnessville, Ind | M. C. R. R | 608 |
| Gadsden, Tenn | L. & N. R. R | 408 |
| Gads Hill, Mo | St. L., I. M. & S. R. R | 844 |
| Gage, I. Ter | A., T. & S. F. R. R | 2,158 |
| Gage, N. Mex | S. P. Co | 4,485 |
| Gagen, Wis | M., St. P. & S. Ste. M. Ry | 1,645 |
| Gagetown, Mich | P., O. & P. A. R. R | 754 |
| Gaines (Water Pine Creek), Pa | F. B. C. Co's. Ry | 1,229 |
| Gaines, Mich | D., G. H. & M. R. R | 856 |
| Gainesville, Fla | S., F. & W. R. R | 182 |
| Do | S., F. & W. R. R | 125 |
| Gainesville, Ga | R. & D. R. R | 1,227 |
| Gainesville, N. Y | N. Y., L. E. & W. R. R | 1,407 |
| Gainesville, N. Y | B., R. & P. R. R | 1,636 |
| Gainesville, Tex | M., K. & T. R. R | 733 |
| Gainesville, Va | R. & D. R. R | 357 |
| Gainford, Iowa | C. & N. W. R. R | 834 |
| Gakadina Station, Minn | D. & I. R. R | 1,734 |
| Galandet, Ind | C., I., St. L. & C. R. R | 852 |
| Galatea, Colo | Mo Pac. Ry | 4,372 |
| Galawater, Va | R. & A. R. R | 906 |
| Gale, Ind | I. & St. L. R. R | 580 |
| Galena, Ill | C. & N. W. R. R | 606 |
| Do | I. C. R. R | 605 |
| Do | C., St. P. & K. C. R. R | 612 |
| Galena, Kans | St. L. & S. F. R. R | 877 |
| Galena, Nev | Wheeler | 5,650 |
| Galena, Geodetic Station, Ind | U. S. Lake Survey | 968 |
| Galena Junction, Ill | C., St. P. & K. C. R. R | 612 |
| Galena Mountain, Colo | Hayden | 13,200 |
| Galesboro, Mich | M. C. R. R | 783 |
| Galesburg, Ill | C., S. F. & C. R. R | 755 |
| Do C., B. & Q. (over S. F. & C. R. R.) | C., S. F. & C. R. R | 785 |
| Do | C., B. & Q. R. R | 782 |
| Galesburg, Kans | M., K. & T. R. R | 997 |
| Galesburg, N. Dak | St. P., M. & M. Ry | 1,079 |
| Galewood, Ill | C. M. & St. P. R. R | 646 |
| Galien, Mich | M. C. R. R | 681 |
| Galinas Spring, N. Mex | Wheeler | 7,673 |
| Galion, Ohio, C. C. C. & I. R. R. crossing | N. Y., P. & O. R. R | 1,170 |
| Do [Ind. Div.] | N. Y., P. & O. R. R | 1,165 |
| Do | C., C., C. & I. R. R | 1,168 |
| Galisteo, N. Mex | Wheeler | 6,117 |
| Gall, Tex | M., K. & T. R. R | 295 |
| Gallagherville, Pa | P. R. R | 295 |
| Gallatin, Mont | N. P. R. R | 4,032 |
| Gallatin, Tenn | L. & N. R. R | 496 |
| Gallatinville, N. Y | H. & C. W. R. R | 427 |
| Gallatin Mountain, Mont | U. S. G. S | 10,907 |
| Galley, N. Mex | A. & P. R. R | 6,479 |
| Galliopolis, Ohio | C., H. V. & T. R. R., Ohio River Division. | 561 |
| Gallitzin, Pa | P. R. R | 2,165 |
| Gallinas Peak, N. Mex | Wheeler | 9,708 |
| Gallman, Miss | I. C. R. R | 464 |
| Gallo Spring, N. Mex | Wheeler | 7,587 |

| Station. | Authority. | Elevation. |
|---|---|---|
| ay, Mo | St. L. & S. F. R. R | 1,169 |
| ay, Tenn | L. & N. R. R | 279 |
| N. Mex | A. & P. R. R | 6,479 |
| Cal. (junction with Amador ch). | S. P. Co | 49 |
| ll | C. & N. W. R. R | 640 |
| ans | A., T. & S. F. R. R | 1,628 |
| ld | P. R. R | 486 |
| le, Iowa | B., C. R. & N. R. R | 1,198 |
| le, Va | R. & A. R. R | 455 |
| Ill | C., B. & Q. R. R | 845 |
| Iowa | C. & N. W. R. R | 1,290 |
| Kans | A., T. & S. F. R. R | 1,539 |
| | C., K. & N. R. R | 1,549 |
| ton, Tex | G., C. & S. F. R. R | 3 |
| signal station | U. S. Signal Office | 40 |
| Ohio | C., C., C. & I. R. R | 661 |
| oort, N. Y | D. & H. C. Co | 250 |
| a | P. R. R | 559 |
| Peak, N. Mex | Wheeler | 9,920 |
| , Ill., geodetic station | U. S. Lake Survey | 800 |
| , Kans | A., T. & S. F. R. R | 2,829 |
| , Minn | C., St. P., M. & O. R. R | 960 |
| | C., St. P., M. & O. R. R | 961 |
| , S. Dak | C., M. & St. P. R. R | 1,853 |
| Place, Minn | M., St. P. & S. Ste. M. Ry | 932 |
| Plain, Ill | C., B. & Q. R. R | 707 |
| Plain, Kans | A., T. & S. F. R. R | 1,441 |
| Prairie, Ill | C. & N. W. R. R | 781 |
| s, Pa | P. & R. R. R | 225 |
| er, Me | Me. Cent. R. R | 23 |
| er, N. Y | W. V. R. R | 311 |
| er River Springs, Wyo., Yellow- Park. | Hayden | 6,100–6,500 |
| r, Colo | Hayden | 7,000 |
| r, Ill | C. & A. R. R | 604 |
| crossing C., A. & St. L. R. R | K. & S. R. R | 578 |
| r, Kans | A., T. & S. F. R. R | 1,065 |
| r, Mass | F. R. R | 1,034 |
| r, N. Dak | St. P., M. & M. Ry | 886 |
| r, Pa | C. & F. R. R | 469 |
| r, Pa | P. R. R | 1,568 |
| r, Tenn | N., C. & St. L. R. R | 337 |
| r, Wis | M. & N. R. R | 652 |
| , Alaska | U. S. C. & G. S | 5,334 |
| ll | C., S. F. & C. R. R | 606 |
| d, Colo | D. & R. G. R. R | 9,496 |
| d, Ind | T. H. & I. R. R | 795 |
| d, Kans | A., T. & S. F. R. R | 2,068 |
| d, Minn | St. P., M. & M. Ry | 1,417 |
| d, Wash | O. Ry. & N. Co | 2,478 |
| d, Mount, Idaho | Hayden | 9,704 |
| d, Mount, N. H | Appal. Club | 4,519 |
| d Peak, Elk Mountains, Colo | U. S. G. S | 12,136 |
| ldi, S. C | R. & D. R. R | 712 |
| d, Ala | L. & N. R. R | 218 |
| d, Colo | D. & R. G. R. R | 7,921 |
| d, Pa | D., A. V. & P. R. R | 1,293 |
| | P. R. R | 1,308 |
| d, Tex | M., K. & T. R. R | 543 |
| d, Ark | St. L., A. & T. R. R | 248 |
| d Fort, Colo | Hayden | 7,996 |
| , Tenn | N. C. & St. L. R. R | 627 |
| , Iowa | C., M. & St. P. R. R | 1,206 |
| , Miss | I. C. R. R | 352 |

| Station. | Authority. | Elev |
|---|---|---|
| Garnet Hill, Wyo., Yellowstone Park | Hayden | |
| Garnett, Kans | A., T. & S. F. R. R | |
| Garo, Colo | U. P. R. R | |
| Garratts, Mont | N. P. R. R | |
| Garrett, Ind | B. & O. R. R | |
| Garrett, Pa., junction with B. & O. R. R | B. & O. R. R | |
| Garrett, Pa., B. & O. R. R | Buffalo Valley R. R | |
| Garrett, Tex | H. & T. C. R. R | |
| Garrettsville, Ohio | N. Y., P. & O. R. R | |
| Do station meteorological bureau. | Ohio Met. Bureau | |
| Garrison, Iowa | B., C. R. & N. R. R | |
| Garrison, Kans | U. P. R. R | |
| Garrison, Mont | N. P. R. R | |
| Do junction with M. U. Ry | N. P. R. R | |
| Garrison, Nebr | B. & M. R. R. R | |
| Garrison, Wash | O. Ry. & N. Co | |
| Garrison Crossing, Kans | U. P. R. R | |
| Garrison Mill, Pa | A. V. R. R | |
| Garvin, Ind | L., E. & St. L. R. R | |
| Garver Ferry, Pa | A. V. R. R | |
| Garwin, Iowa | C. & N. W. R. R | |
| Garwood., N. Y | N. Y., L. E. & W. R. R | |
| Gary, S. Dak | C. & N. W. R. R | |
| Garylaya, Alaska | U. S. C. & G. S | 1 |
| Garys, N. C | S. & R. R. R | |
| Garysburg, N. C | R. & P. R. R | |
| Gary Lane, S. C | C. & G. R. R | |
| Garza, Tex | M., K. & T. R. R | |
| Gasconade, Mo | Mo. Pac. Ry | |
| Gasport, N. Y | N. Y. C. & H. R. R. R | |
| Do Geodetic Station | U. S. Lake Survey | |
| Gassetts, Vt | Cent. Vt. R. R | |
| Gassman Coulee, N. Dak | St. P., M. & M. Ry | |
| Gaston, N. C | R. & G. R. R | |
| Gaston, Oregon | O & C. R. R | |
| Gastonia, N. C | R. & D. R. R | |
| Gates, Ky | C. & O. R. R | |
| Gates, Mo | St. L. & S. F. R. R | |
| Gatesville, Tex | St. L., A. & T. R. R | |
| Gath, Ind | T., St. L. & K. C. R. R | |
| Gatlin, Ark | L. R. & Ft. S. R. R | |
| Gauley, W. Va | C. & O. R. R | |
| Gause, Tex | I. & G. N. R. R | |
| Gavilan, Cal | U. S. C. & G. S | |
| Gaylesville, Ala | U. S. G. S | |
| Gaylord, Kans | Mo. Pac. Ry | |
| Gaylord, Mich | M. C. R. R | |
| Gaylord, Minn | M. & St. L. R. R | |
| Gays, Ill | I. & St. L. R. R | |
| Gaysport, Pa | P. R. R | |
| Gayville, S. Dak | C., M. & St. P. R. R | |
| Gazzam, Pa | Beech Creek R. R | |
| Geauga Lake, Ohio | N. Y., P. & O. R. R | |
| Gebhardt, W. Va | U. S. C. & G. S | |
| Geddes, Mich | M. C. R. R | |
| Geddes, N. Y., crossing N. Y. C. R. R | W. S. R. R | |
| Do crossing S. & O. R. R | W. S. R. R | |
| Gedney, Mo | M., K. & T. R. R | |
| Geigertown, Pa | W. & N. R. R | |
| Gem, Kans | C., K. & N. R. R | |
| Genesee, N. Y | N. Y., L. E. & W. R. R | |
| Genesee Junction, N. Y | W. N. Y. & P. R. R | |
| Do | W. S. R. R | |
| Do crossing B., N. Y. & P. R. R. | W. S. R. R | |

| Station. | Authority. | Elevation. |
|---|---|---|
| lley Junction, N. Y | N. Y. C. & H. R. R. R | 543 |
| | C., R. I. & P. R. R | 845 |
| Dak | St. P., M. & M. Ry | 1,164 |
| aus | Mo. Pac. Ry | 1,744 |
| | A., T. & S. F. R. R | 1,748 |
| | C. & N. W. R. R | 717 |
| d | G. R. & I. R. R | 846 |
| ns | A., T. & S. F. R. R | 1,012 |
| br | B. & M. R. R. R | 1,644 |
| Y | N. Y. C. & H. R. R. R | 459 |
| io | N. Y. C. & St. L. R. R | 685 |
| | L. S. & M. S. R. R | 667 |
| | N. Y., P. & O. R. R | 1,069 |
| x | M., K. & T. R. R | 527 |
| k, Nev | Wheeler | 11,077 |
| nt, Wyo | Hayden | 12,546 |
| | St. L., A. & T. R. R | 381 |
| | C., M. & St. P. R. R | 830 |
| h | D., L. & N. R. R | 977 |
| r | U. P. R. R | 1,585 |
| | Wheeler | 4,801 |
| o | L. S. & M. S. R. R | 628 |
| a | L. & N. R. R | 6 |
| , Ind | L., E. & St. L. R. R | 447 |
| Junction, Rockport Division | L., E. & St. L. R. R | 475 |
| ..Evansville Div. branch | L., E. & St. L. R. R | 475 |
| Y | N. Y., O. & W. Ry | 445 |
| | P. R. R | 1,199 |
| C | S. C. R. R | 100 |
| , Colo | U. P. R. R | 8,484 |
| , Conn | Housatonic R. R | 310 |
| , Del | P., W. & B. R. R | 51 |
| , Idaho | Hayden | 5,801 |
| , Ind | L., E. & St. L. R. R | 744 |
| , Ky | C., N. O. & T. P. R. R | 870 |
| , Md | P. R. R | 290 |
| , Minn | St. P., M. & M. Ry | 884 |
| , Mo | Mo. Pac. Ry | 838 |
| , Nebr | St. Jo. & W. R. R | 1,846 |
| , N. Mex | Wheeler | 6,455 |
| , N. Y | S., O. & N. Y. R. R | 1,450 |
| , Ohio, station Meteorological | Ohio Met. Bureau | 940 |
| , Pa | N. C. R. R | 417 |
| , Tex | I. & G. N. R. R | 753 |
| , Astronomical Station, Colo | Wheeler | 8,587 |
| Barton House, Colo | Whitney | 8,594 |
| College, observatory, D. C | U. S. C. & G. S | 209 |
| Junction, Del | P., W. & B. R. R | 55 |
| Pass, Cal | Whitney | 8,119 |
| Peak, Idaho | Hayden | 8,466 |
| , Minn | M., St. P. & S. Ste. M. Ry | 1,238 |
| ebr | F., E. & Mo. Vy. R. R | 2,924 |
| t | Cent. Vt. R. R | 365 |
| ss, Colo | Hayden | 11,811 |
| e, R. I | P. & S. R. R | 162 |
| Pa | P. & R. R. R | 1,021 |
| N. J | C. & A. R. R | 156 |
| Tex | T. & P. R. R | 2,755 |
| Utah | U. C. R. R | 4,242 |
| n, Ark | L. R. & Ft. S. R. R | 314 |
| n, Cal | S. P. Co | 170 |
| n, Nebr | B. & M. R. R. R | 1,579 |
| n, N. C | C. F. & Y. V. R. R | 683 |
| n, Tenn | E. T., V. & G. R. R | 378 |

| Station. | Authority. | Eleva |
|---|---|---|
| Germantown Depot, Pa | P. & R. R. R | |
| German Hill, Yarmouth, Mass | Massachusetts Trig. Survey | |
| German Valley, Ill | C., St. P. & K. C. R. R | |
| German Valley, N. J | C. R. R. of N. J | |
| Germany, Ind | C. & A. R. R | |
| Gerona, Kans | U. P. R. R | |
| Gervais, Oregon | O. & C. R. R | |
| Gessie, Ill | C. & E. I. R. R | |
| Gethsemane, Ky | L. & N. R. R | |
| Getman, N. Y., geodetic station | N. Y. State Survey | |
| Gettysburg, S. Dak | C. & N. W. R. R | |
| Geyser Basin (lower), Yellowstone Park | Hayden | |
| Do (upper) | Hayden | |
| Geyser Spring, N. Mex | Wheeler | |
| Ghent, N. Y | B. & A. R. R | |
| Giants of the Valley, N. Y | Adirondack Survey | |
| Gibben Hill, Mass | U. S. G. S | |
| Gibbon, Minn | M. & St. L. Ry | |
| Gibbon, Nebr | U. P. R. R | |
| Gibbon Geyser Basin, Yellowstone Park | Hayden | |
| Gibbon Lake, Yellowstone Park | Hayden | |
| Gibbs, La | C., N. O. & T. P. R. R | |
| Gibbs, Mass | B. & A. R. R | |
| Gibbs, Mo | C., S. F. & C. R. R | |
| Gibbs, Mount, N. C | Guyot | |
| Gibby, N. Dak | N. P. R. R | |
| Gibraltar, Kans | B. & M. R. R. R | |
| Gibraltar, Mich | M. C. R. R | |
| Gibson, Ill | L. E. & W. R. R | |
| Gibson, Ind | M. C. R. R | |
| Gibson, Ind. T | M., K. & T. R. R | |
| Gibson, Tenn | L. & N. R. R | |
| Gibson, Fort, Ind. T., signal station | U. S. Signal Office | |
| Gibson Knob, Va | U. S. G. S | |
| Gibson Peak, Colo | Wheeler | |
| Giddings, Tex | H. & T. C. R. R | |
| Gifford, Iowa | C. & N. W. R. R | |
| Gila Bend, Ariz | S. P. Co | |
| Gila City, Ariz | S. P. Co | |
| Gilbert, Ill | C. & N. W. Ry | |
| Gilberts, Mich | G. R. & I. R. R | |
| Gilbert Peak, Utah | King | |
| Do timber line on | King | |
| Gilbertsville, Ky | C., O. & S. W. R. R | |
| Gilbertville, Mass | B. & A. R. R | |
| Do | B. & M. R. R. R | |
| Gilbertsville, N. Y., geodetic station | New York State Survey | |
| Gilboa Hotel (Catskills), N. Y | Appalachian Club | |
| Gilchrist, Mich | M., St. P. & S. Ste. M. Ry | |
| Gilead, Me | G. T. R. R | |
| Gilead, Nebr | C., K. & N. R. R | |
| Giles, Tex | D., T. & Ft. W. R. R | |
| Giles, N. Y., geodetic station | New York State Survey | |
| Gilesville, Pa | N. Y., L. E. & W. R. R | |
| Gilford, N. H., Locke's farmhouse | Appalachian Club | |
| Gilham, Ill | W. R. R | |
| Gilkerson, Ark | St. L., A. & T. R. R | |
| Gillem, Ill | O., I. & W. R. R | |
| Gillem, Tenn | N., C. & St. L. R. R | |
| Gillespie, Ill | I. & St. L. R. R | |
| Gillett, Wis | M., L. S. & W. R. R | |
| Gillett, Pa | N. C. R. R | |
| Gillett Lake, Mich | | |
| Gilliam, Mo | C. & A. R. R | |
| Gillis, Nev | C. & C. R. R | |

| Station. | Authority. | Elevation. |
|---|---|---|
| Gillsville, Ga | R. & D. R. R | 1,063 |
| Gilman, Ill | I. C. R. R | 656 |
| Gilman, Ind | L. E. & W. R. R | 901 |
| Gilmanton Hill, N. H | Guyot | 1,329 |
| Gilmanton Iron Works, village, N. H | B. & M. R. R. R | 647 |
| Gilmanton Peak, N. H | U. S. C. & G. S | 1,479 |
| Gilmer, Tex | St. L., A. & T. R. R | 381 |
| Gilmore, Ga | W. & A. R. R | 903 |
| Gilmore, Ill | O. & M. R. R | 573 |
| Gilmore, Nebr | U. P. R. R | 999 |
| Gilner, Ala | L. & N. R. R | 538 |
| Gilroy, Cal | S. P. Co | 192 |
| Gilson, Ill | C., B. & Q. R. R | 682 |
| Gilson Crest, Nev | Powell | 11,000 |
| Gimlet, Idaho | U. P. R. R | 5,567 |
| Gings, Ind | J. M. & I. R. R | 1,000 |
| Girard, Ala | M. & G. R. R | 263 |
| Girard, Ill | C. & A. R. R | 692 |
| Girard, Iowa | C., M. & St. P. R. R | 814 |
| Girard, Kans | K. C., Ft. S. & M. R. R | 993 |
| Girard, La | C., N. O. & T. P. R. R | 88 |
| Girard, Ohio | P., F. W. & C. R. R | 8 8 |
| Do | N. Y., P. & O. R. R | 860 |
| Girard, Pa | L. S. & M. S. R. R | 717 |
| Do | N. Y., C. & St. L. R. R | 724 |
| Girard Junction, Pa | P. R. R | 697 |
| Girard Manor Station, Pa | P. & R. R. R | 1,407 |
| Girdlestree, Md | P., W. & B. R. R | 30 |
| Givin, Tenn | L. & N. R. R | 346 |
| Glacier, Pa | W. N. Y. & P. R. R | 1,188 |
| Glacier, Mount, Colo | Wheeler | 14,243 |
| Glacier Peak, Colo | Hayden | 12,654 |
| Glaciers, Colo | D. & R. G. R. R | 8,638 |
| Gladbrook, Iowa | C. & N. W. R. R | 964 |
| Do | C., St. P. & K. C. R. R | 949 |
| Glade, Colo | D. & R. G. R. R | 6,503 |
| Glade Run, Ohio | P., C. & St. L. R. R | 977 |
| Glade Spring, Va | N. & W. R. R | 2,074 |
| Gladeville, Va | U. S. G. S | 2,474 |
| Gladewater, Tex | T. & P. R. R | 333 |
| Gladston, Kans | A., T. & S. F. R. R | 1,161 |
| Gladstone, Ill | C., B. & Q. R. R | 546 |
| Gladstone, Mich | M., St. P. & S. Ste. M. Ry | 612 |
| Gladstone, Minn | St. P. & D. R. R | 898 |
| Gladstone, Nebr | C., K. & N. R. R | 1,544 |
| Gladstone, N. Dak | N. P. R. R | 2,348 |
| Gladstone, Va | R. & A. R. R | 399 |
| Gladwin, Mich | M. C. R. R | 784 |
| Gladys, Kans | C., K. & N. R. R | 1,270 |
| Glasco, Kans | U. P. R. R | 1,323 |
| Glasford, Ill | T., P. & W. R. R | 616 |
| Glasgow, Ky | L. & N. R. R | 789 |
| Glasgow, Minn | C., M. & St. P. R. R | 715 |
| Glasgow, Mo., Missouri River, extreme L. W., 1879. | Missouri River Commission | 591 |
| Do Missouri River, extreme H. W., 1883. | Missouri River Commission | 615 |
| Do | C. & A. R. R | 693 |
| Glasgow, Mont | St. P., M. & M. Ry | 2,087 |
| Glasgow, Pa | P. & R. R. R | 165 |
| Glasgow Junction, Ky | L. & N. R. R | 623 |
| Glassboro, N. J | W. J. R. R | 149 |
| Glass, Mount, Cal | U. S. G. S | 11,127 |
| Do | U. S. G. S | 7,850 |
| Glasston, N. Dak | St. P., M. & M. Ry | 836 |
| Glassy Rock, S. C | U. S. C. & G. S | 2,976 |

| Station. | Authority. | Ele |
|---|---|---|
| Glassy Station, S. C | U. S. C. & G. S | |
| Glatfelter, Pa | N. C. R. R | |
| Glazier, Tex | A., T. & S. F. R. R | |
| Gleason, Tenn | N., C. & St. L. R. R | |
| Glen, Mont | U. P. Ry | |
| Glen Alice, Tenn | C., N. O. & T. P. R. R | |
| Glenallen, Mo | St. L., I. M. & S. R. R | |
| Glenallen, Va | R. & A. R. R | |
| Glenalpine, N. C | R. & D. R. R | |
| Glenbeulah, Wis | C. & N. W. R. R | |
| Glenbrook, Conn | N. Y., N. H. & H. R. R | |
| Glenbrook, Nev | Wheeler | |
| Glencarbon, Pa | P. & R. R. R | |
| Glencliff, Tenn | N. C. & St. L. R. R | |
| Glencoe, Ill | C. & N. W. R. R | |
| Glencoe, Ky | L. & N. R. R | |
| Glencoe, Minn | C., M. & St. P. R. R | |
| Glencoe, Pa | B. & O. R. R | |
| Glencoe, Utah | Wheeler | |
| Glendale, Iowa | C., B. & Q. R. R | |
| Glendale, Kans | A., T. & S. F. R. R | |
| Glendale, Ky | L. & N. R. R | |
| Glendale, Md | B. & P. R. R | |
| Glendale, Miss | E. T., V. & G. R. R | |
| Do...Mississippi River, zero of gauge | Mississippi River Commission | |
| Do...H. W | Mississippi River Commission | |
| Glendale, Mo | St. L. & S. F. R. R | |
| Glendale, Nev | Wheeler | |
| Glendale, N. Y | R., W. & O. R. R | |
| Glendale, Ohio | C., H. & D. R. R | |
| Glendale, Oregon | O. & C. R. R | |
| Glendale, Pa | P., Ft. W. & C. R. R | |
| Glendale, S. C | S., U. & C. R. R | |
| Glendale, Wis | C. & N. W. R. R | |
| Glendive, Mont | N. P. R. R | |
| Glendon, Pa | L. V. R. R | |
| Do | C. R. R. of N. J | |
| Glenelder, Kans | Mo. Pac. Ry | |
| Gleneste, Ohio | C., G. & P. R. R | |
| Glenfalls, Md | W. M. R. R | |
| Glensfalls, N. Y | D. & H. C. Co | |
| Glenford, Ohio | B. & O. R. R | |
| Glenhall, Pa | W. & N. R. R | |
| Glenham, N. Y | N., D. & C. R. R | |
| Glenhaven, Wis., Mississippi River, L. W | Mississippi River Commission | |
| Do H. W | Mississippi River Commission | |
| Glenloch, Pa | P. R. R | |
| Glenlyn, Va | N. & W. R. R | |
| Glen Mary, Tenn | C., N. O. & T. P. R. R | |
| Glenmill, Pa | P., W. & B. R. R | |
| Glenmore, Ga | S., F. & W. R. R | |
| Glenmore, Ohio | C. & A. R. R | |
| Glen Morris, Md | W. M. R. R | |
| Glenn Ferry, Idaho | U. P. Ry | |
| Glenn Summit, Ohio | C., H. V. & T. R. R | |
| Glenonoko, Pa | L. V. R. R | |
| Glenriddle, Pa | P., W. & B. R. R | |
| Glenrock, Nebr | Mo. Pac. Ry | |
| Glenrock, Pa | N. C. R. R | |
| Glen Station, N. H | B. & M. R. R | |
| Glenullen, N. Dak | N. P. R. R | |
| Glenunion, Pa | P. R. R | |
| Glenville, Cal | Wheeler | |
| Glenville, Minn | B., C. R. & N. R. R | |
| Glenwood, Ark | St. L., I. M. & S. R. R | |
| Glenwood, Colo | D. & R. G. R. R | |

| Station. | Authority. | Elevation. |
|---|---|---|
| Glenwood, Ill | C. & E. I. R. R | 631 |
| Glenwood, Iowa | C., B. & Q. R. R | 957 |
| Glenwood, Mich | M. C. R. R | 751 |
| Glenwood, Minn | N. P. R. R | 1,403 |
| Glenwood, Utah | Powell | 5,300 |
| Glenwood, Va | R. & A. R. R | 715 |
| Do | S. V. R. R | 760 |
| Glenwood, Va | C. & O. R. R | 1,068 |
| Do.....tunnel | C. & O. R. R | 1,072 |
| Glenwood, Wash | O. Ry. & N. Co | 2,075 |
| Glenwood Junction, Mo | K. & W. R. R | 990 |
| Glenwood Springs, Colo | Colo. Mid. R. R | 5,767 |
| Glidden, Iowa | C. & N. W. R. R | 1,230 |
| Glidden, Tex | S. P. Co | 242 |
| Globe Peak, Nev | King | 11,237 |
| Glorieta, N. Mex | A., T. & S. F. R. R | 7,417 |
| Gloster, La | T. & P. R. R | 257 |
| Gloucester, N. J | W. J. R. R | 16 |
| Gloucester, N. J., Buena Vista Hotel | U. S. C. & G. S | 11 |
| Glover, N. Dak | N. P. R. R | 1,373 |
| Glover Gap, W. Va | B. & O. R. R | 1,150 |
| Glover Hill, Quincy, Mass | Chamberlain | 430 |
| Gloversville, N. Y | F., J. & G. R. R | 800 |
| Glyndon, Md | W. M. R. R | 600 |
| Glyndon, Pa | | 1,335 |
| Glyndon, Minn | St. P., M. & M. Ry | 925 |
| Glynwood, Ohio | L. E. & W. R. R | 861 |
| Gnome Waterpocket, Ariz | Powell | 5,390 |
| Gobble, Mount, Mass | U. S. G. S | 1,690 |
| Gobles, Mich | M. C. R. R | 802 |
| Godfrey, Colo | U. P. R. R | 5,605 |
| Godfrey, Ill | C. & A. R. R | 634 |
| Godfrey, Kans | K. C., F. S. & M. R. R | 962 |
| Godfrey Junction, Wis., junction St. C. F. Branch. | M., St. P. & S. Ste. M. Ry | 950 |
| Godley, Tex | G., C. & S. F. R. R | 902 |
| Goes, Ohio | P., C. & St. L. R. R | 863 |
| Goffs, Cal | A. & P. R. R | 2,577 |
| Goffs, Kans | Mo. Pac. Ry | 1,208 |
| Do | K. C., W. & N. W. R. R | 1,219 |
| Gofftown, N. H | C. R. R | 304 |
| Gogebic, Mich | M., L. S. & W. R. R | 1,568 |
| Gogebic Lake, Mich | M., L. S. & W. R. R | 1,332 |
| Golby, Ala | E. T., V. & G. R. R | 204 |
| Gold Bar, Mont | N. P. R. R | 4,490 |
| Gold Creek, Mont | N. P. R. R | 4,203 |
| Golden, Colo | U. P. R. R | 5,691 |
| Golden, Ill | C., B. & Q. R. R | 719 |
| Golden, Tex | M., K. & T. R. R | 430 |
| Golden Gate Hill, Colo | U. S. G. S | 2,093 |
| Golden Grove, Miss | V. & M. R. R | 300 |
| Golden Grove, S. C | C. & G. R. R | 900 |
| Golden Peak, Colo | Hayden | 9,650 |
| Goldfield, Iowa | B., C. R. & N. R. R | 1,108 |
| Gold Hill, Ala | Cent. R. R. of Ga | 765 |
| Gold Hill, Colo | Hayden | 8,463 |
| Do | U. P. R. R | 6,551 |
| Gold Hill, N. C | R. & D. R. R | 775 |
| Gold Hill, Oregon | O. & C. R. R | 1,108 |
| Goldman, Ark | St. L., A. & T. R. R | 157 |
| Gold Mine, Pa | P. & R. R. R | 799 |
| Gold Run, Cal | S. P. Co | 3,220 |
| Goldsboro, Md | P., W. & B. R. R | 63 |
| Goldsboro, N. C | R. & D. R. R | 102 |
| Goldsboro, Pa | N. C. R. R | 304 |

| Station. | Authority. | Elevation. |
|---|---|---|
| Goldsmith, Ind | L. E. & W. R. R | 909 |
| Goldthwaite, Ind | L. E. & St. L. R. R | 467 |
| Goldthwaite, Tex | G., C. & S. F. R. R | 1,580 |
| Golgonda, Nev | S. P. Co | 4,385 |
| Goltra, Oregon | O. & C. R. R | 308 |
| Gomez, Tex | T. & P. R. R | 3,284 |
| Gonzales, Cal | S. P. Co | 127 |
| Gonzales, Fla | L. & N. R. R | 161 |
| Gonzales, Tex., court-house | G., W. T. & P. R. R | 276 |
| Goodard, Kans | A., T. & S. F. R. R | 1,461 |
| Goode, Va | N. & W. R. R | 806 |
| Goodell, Iowa | B., C. R. & N. R. R | 1,236 |
| Goodenow, Ill | C. & E. I. R. R | 745 |
| Goodfield, Ill | L. E. & W. R. R | 742 |
| Good Hope, Ill | T., P. & W. R. R | 716 |
| Good Hope, Wis | M. & N. R. R | 697 |
| Goodisons, Mich | M. C. R. R | 842 |
| Goodland, Ind | W. R. R | 718 |
| Goodland, Kans | C., K. & N. R. R | 3,687 |
| Goodletts, Tenn | L. & N. R. R | 432 |
| Goodman, Mich | S., T. & H. R. R | 686 |
| Goodman, Miss | I. C. R. R | 236 |
| Goodman Hill, Sudbury, Mass | Chamberlain | 415 |
| Goodnight, Colo | D. & R. G. R. R | 4,713 |
| Goodnight, Tex | D., T. & Ft. W. R. R | 3,152 |
| Goodrange, Fla | L. & N. R. R | 155 |
| Goodrich, Kans | K. C. & Pac. R. R | 894 |
| Goodrich, Tenn | N., C. & St. L. R. R | 544 |
| Goods, Pa | P. R. R | 1,006 |
| Goodson, Ill | I., D. & W. R. R | 650 |
| Goodspeed, Conn | N. Y., N. H. & H. R. R | 22 |
| Good Thunder, Minn | C., M. & St. P. R. R | 982 |
| Goodwater, Ala | Cent. R. R. of Ga | 867 |
| Goodwin, I. Ter | A., T. & S. F. R. R | 2,521 |
| Goodwin, Minn | M., St. P. & S. Ste. M. Ry | 911 |
| Goodwin, S. Dak | C. & N. W. R. R | 1,996 |
| Goodwin, Tex | I. & G. N. R. R | 699 |
| Goodwin, Camp (old), Ariz | Wheeler | 2,816 |
| Goodwins, Ga | R. & D. R. R | 975 |
| Goodwyns, Ala | W. R. R. of Ala | 195 |
| Gooseberry Valley, Utah, south end | Powell | 8,000<br>8,700 |
| Goose Lake, Cal | Wheeler | 4,697 |
| Goose Lake, Iowa | C. & N. W. R. R | 703 |
| Goose Lake, Minn | St. P. & D. R. R | 888 |
| Gooseneck, Pa | A. V. R. R | 1,282 |
| Goosenest, Cal | U. S. G. S | 8,447 |
| Gopher, Kans | U. P. R. R | 3,320 |
| Gordon, Ga | Cent. R. R. of Ga | 343 |
| Gordon, Ky | C., O. & S. W. R. R | 482 |
| Gordon, La | C., N. O. & T. P. R. R | 75 |
| Gordon, Mont | N. P. R. R | 4,907 |
| Gordon, Nebr | F., E. & Mo. Vy. R. R | 3,547 |
| Gordon, Tex | T. & P. R. R | 906 |
| Gordon, Wis | C., St. P., M. & O. R. R | 1,024 |
| Gordon Gap, road (Catskills), N. Y | Appalachian Club | 2,504 |
| Gordon Hill (Catskills), N. Y | Appalachian Club | 2,629 |
| Gordonsville, Va | R. & D. R. R | 499 |
| Gordonsville, Pa | P. R. R | 385 |
| Gore, Ohio | Straitsville Branch C., H. V. & T. R. R. | 763 |
| Gore Pass, Colo | Hayden | 9,570 |
| Gorge, Colo | D. & R. G. R. R | 5,478 |
| Gorham, Kans | U. P. R. R | 1,914 |
| Gorham, N. H | G. T. R. R | 794 |
| Gorham, Me | U. S. G. S | 204 |

| Station. | Authority. | Elevation. |
|---|---|---|
| ..... | C., S. F. & C. R. R | 701 |
| inn | St. P., M. & M. Ry | 1,024 |
| ights, Pa | Beech Creek R. R | 1,571 |
| al | S. P. Co | 2?6 |
| nd | L. S. & M. S. R. R | 788 |
| a | T. & P. R. R | 40 |
| . Y | N. Y., L. E. & W. R. R | 431 |
| hio | C., L. & W. R. R | 853 |
| regon | O. & C. R. R | 525 |
| Utah | Powell | 4,482 |
| a | C. & O. R. R | 1,410 |
| ake, Nev | Pac. R. R. Reports | 5,952 |
| ass, Nev | U. P. R. R. Surveys | 6,065 |
| eak, Nev | King | 10,491 |
| Ind | I. & V. R. R | 595 |
| | L., N. A. & C. R. R | 571 |
| Mass | U. S. G. S | 1,325 |
| e, Ga | R. & D. R. R | 727 |
| ountain, Colo | Hayden | 12,570 |
| ountain, N. Y | Adirondack Survey | 4,744 |
| hio | P. C. & St. L. R. R | 679 |
| ro, La | T. & P. R. R | 13 |
| S. C | N. E. R. R | 53 |
| ur, N. Y | R., W. & O. R. R | 423 |
| , Colo | D. & R. G. R. R | 7,624 |
| lich | D., L. & N. R. R | 847 |
| a | P. R. R | 999 |
| o | W. W. Ry | 935 |
| owa | C., R. I. & P. R. R | 1,143 |
| k | St. L., A. & T. R. R | 240 |
| , Md | W. M. R. R | 400 |
| ount, Warwick, Mass | Mass. Trig. Survey | 1,628 |
| e, Minn | C., M. & St. P. R. R | 1,111 |
| k | Mo. Pac. Ry | 184 |
| a | C., St. P. & K. C. R. R | 768 |
| , Mich | D., L. & N. R. R | 968 |
| Ill, Mississippi River, L.W | Mississippi River Commission | 405 |
| ....Mississippi River, H.W | Mississippi River Commission | 422 |
| Iowa | C., M. & St. P. R. R | 1,228 |
| Mich | F. & P. M. R. R | 617 |
| Nebr | B. & M. R. R. R | 1,695 |
| N. H | B. & M. R. R | 848 |
| N. Dak | St. P., M. & M. Ry | 827 |
| Ohio | C., C., C. & I. R. R | 803 |
| W. Va | B. & O. R. R | 985 |
| Wis | M. & N. R. R | 756 |
| B. M. on top north side of central & O. R. R. bridge over Taggart's Creek, W. Va. | U. S. C. & G. S | 997 |
| Centre, N. H | B. & M. R. R | 872 |
| Geodetic Station, Ohio | U. S. Lake Survey | 954 |
| Peak, Nev | Wheeler | 10,964 |
| Ga | E. T., V. & G. R. R | 250 |
| Iowa | B., C. R. & N. R. R | 829 |
| N. C | R. & D. R. R | 677 |
| N. Mex | A., T. & S. F. R. R | 4,327 |
| S. C | S. C. R. R | 231 |
| Tenn | N., C. & St. L. R. R | 565 |
| Va | N. & W. R. R | 2,387 |
| Mountain, Ariz | Wheeler | 10,516 |
| Mountain, Dry Brook, N. Y | Appalachian Club | 3,886 |
| Colo | A., T. & S. F. R. R | 3,438 |
| do | St. L. & S. F. R. R | 1,032 |
| y, Ala | L. & N. R. R | 87 |
| anc, Mich | F. & P. M. R. R | 843 |
| ne, La | T. & P. R. R | 306 |

| Station. | Authority. | Elevation |
|---|---|---|
| Grand Center, Mich | P. H. & N. W. R. R | |
| Grand Coteau, La | M., L. & T. R. R | |
| Grand Crossing, Ill | N. Y., C. & St. L. R. R | |
| Grand Divide, N. Mex | D., T. & Ft. W. R. R | |
| Grand Encampment Mountain, Wyo | King | |
| Grandfather, N. C | Guyot | |
| Grand Forks, N. Dak | St. P., M. & M. Ry | |
| Grand Forks Junction, N. Dak | St. P., M. & M. Ry | |
| Grand Glaise, Ark | St. L., I. M. & S. R. R | |
| Grand Gorge, N. Y | U. & D. R. R | |
| Grand Harbor, N. Dak | St. P., M. & M. Ry | |
| Grand Haven, Mich | D., G. H. & M. R. R | |
| Do Signal Station | U. S. Signal Office | |
| Grandin, N. Dak | St. P., M. & M. Ry | |
| Grand Island, Nebr | U. P. R. R | |
| Grand Island, Geodetic Station, Mich | U. S. Lake Survey | |
| Grand Junction, Colo | D. & R. G. R. R | |
| Grand Junction, Ga | E. T., V. & G. R. R | |
| Grand Junction, Iowa | C. & N. W. R. R | |
| Grand Junction, Mich | M. C. R. R | |
| Grand Junction, Tenn | I. C. R. R | |
| Grand Lake, Colo | Hayden | |
| Grand Ledge, Mich | D., L. & N. R. R | |
| Grand Meadow, Iowa | C., M. & St. P. R. R | |
| Grand Meadow, Minn | C., M. & St. P. R. R | |
| Grand Mesa, Colo | Hayden | |
| Grand Mound, Iowa | C. & N. W. R. R | |
| Grand Peak, Nev | King | |
| Grand Prairie, Tex | T. & P. R. R | |
| Grand Rapids, Mich | L. S. & M. S. R. R | |
| Do | M. C. R. R | |
| Do | D., G. H. & M. R. R | |
| Grand Rapids, N. Dak | N. P. R. R | |
| Grand Rapids, Ohio | T., St. L. & K. C. R. R | |
| Grand Rapids, Wis | G. B., W. & St. P. R. R., | |
| Grand Ridge, Ill | C., B. & Q. R. R | |
| Grand Saline, Tex | T. & P. Ry | |
| Grand Summit, Kans | A., T. & S. F. R. R | |
| Grand Teton, Wyo | Hayden | |
| Grand Tower, Ill | G. T. & C. R. R | |
| Grand Trunk Junction, Mich | L. S. & M. S. R. R | |
| Grand Valley, Pa | D., A. V. & P. R. R | |
| Grandview, Minn | C. & N. W. R. R | |
| Grandview, Tex | M., K. & T. R. R | |
| Grandview, geodetic station, N. Y | N. Y. State Survey | |
| Granville, Mich | L. S. & M. S. R. R | |
| Grandy, Conn | N. Y., N. H. & H. R. R | |
| Grandy, N. Y | O. & S. R. R | |
| Graneros, Colo | D. & R. G. R. R | |
| Grange, Wash | O. Ry. & N. Co | |
| Granger, Colo | D., T. & Ft. W. R. R | |
| Granger, Ind | C., W. & M. R. R | |
| Granger, Mo | K. & W. R. R | |
| Granger, Tex | M., K. & T. R. R | |
| Granger, Wyo | U. P. Ry | |
| Granite, Colo | D. & R. G. R. R | |
| Granite, Idaho | N. P. R. R | |
| Granite, Iowa | B., C. R. & N. R. R | |
| Granite Cañon, Wyo | U. P. R. R | |
| Granite Falls, Minn | C., M. & St. P. R. R | |
| Do | St. P., M. & M. Ry | |
| Granite Knob, Tex | U. S. G. S | |
| Granite Lake, Wis | C., St. P., M. & O. Ry | |
| Granite Peak, Nev | U. S. G. S | |
| Granite Mountain, Oregon | Wheeler | |
| Granite Peak, Nev | Wheeler | |

| Station. | Authority. | Elevation. |
|---|---|---|
| e Spring, Cal | Wheeler | 1,435 |
| e Springs, Cal | Wheeler | 4,115 |
| e Station, Cal | Wheeler | 1,744 |
| eville, S. C | R. & D. R. R | 243 |
| e Wells, Cal | Wheeler | 2.080 |
| Quivira, N. Mex | Wheeler | 6,407 |
| , Colo | U. P. R. R | 8,567 |
| , Conn | U. S. G. S | 1,180 |
| , Ill | C. & E. I. R. R | 699 |
| , Ind | I. & St. L. R. R | 539 |
| , Ky | C. & O. R. R | 671 |
| , Mo | Mo. Pac Ry | 501 |
| , Nebr | B. & M. R. R | 3,416 |
| , N. Mex | A. & P. R. R | 6,442 |
| , N. Y | N. Y., P. & O. R. R | 1,437 |
| , Oregon | N. P. R. R | 180 |
| , Pa | A. V. R. R | 995 |
| , Tex | St. L., A. & T. R. R | 321 |
| , Camp, Ariz | Wheeler | 4,833 |
| , geodetic station, Ill | U. S. Lake Survey | 716 |
| , Mount, Nev | Wheeler | 9,965 |
| , Old Camp, Ariz | Wheeler | 2,118 |
| , signal station, Ariz | U. S. Signal Office | 4,737 |
| sburg, Wis | St. P. & D. R. R | 895 |
| Landing, Oregon | Wheeler | 336 |
| Pass, Oregon | O. & C. R. R | 965 |
| ville, Ga | A. & W. P. R. R | 983 |
| ville, Kans | N. P. R. R | 879 |
| ille, Iowa | C. & N. W. R. R | 1,454 |
| ille, N. Mex | D., T. & Ft. W. R. R | 6,418 |
| ille, N. Y | D. & H. C. R. R | 409 |
| ille, Ohio | T. & O. C. R. R | 906 |
| o...station Meteorological Bureau | Ohio Meteorological Bureau | 1,110 |
| ille, Pa | N. C. R. R | 1,368 |
| o....overhead bridge, S. pier | P. R. R | 506 |
| o....tangent E. end N. end box cul | P. R. R | 505 |
| o....f'd'n of sand house, S. W. cor | P. R. R | 499 |
| ille, Wis | C. & N. W. R. R | 739 |
| ille Junction, Ohio | B. & O. R. R | 925 |
| ille Summit, Pa | N. C. R. R | 1,393 |
| land, Tex | I. & G. N. R. R | 480 |
| ville, Pa | P. R. R | 1,059 |
| vine, Tex | St. L., A. & T. R. R | 670 |
| vine Peak, Cal | Wheeler | 8,528 |
| vine Spring, Nev | Powell | 1,930 |
| Creek Junction, Utah | U. P. Ry | 5,521 |
| hopper Falls, Kans | U. P. Ry | 921 |
| Lake, Cal | Wheeler | 8,564 |
| Lake, Mich | M. C. R. R | 985 |
| Valley, Cal | Nevada Co. R. R | 2,448 |
| Valley, Nev | Hayden | 4,300 |
| Valley, Utah | Powell | 6,200–7,500 |
| Valley Hill, Cal | U. S. G. S | 6,196 |
| y Mountain, Ga | U. S. C. & G. S | 3,290 |
| y Ridge Bald, N. C | U. S. G. S | 6,226 |
| s Ford, Pa | P. & R. R. R | 149 |
| t Mo | St. L. & S. F. R. R | 468 |
| a, N. Y | P. & N. Y. R. R | 989 |
| nger, Iowa | B., C. R. & N. R. R | 1,248 |
| l, Ind | C., C., C. & I. R. R | 878 |
| l Pit, Mich | M., St. P. & S. Ste. M. Ry | 753 |
| l Range, Cal | Wheeler | 2,987 |
| s, Ga | Cent. R. R. of Ga | 352 |
| s Mountain, N. Y | Adirondack Survey | 2,345 |
| s Valley, Utah | Powell | 4,300 |
| Colo | D. & R. G. R. R | 9,658 |

| Station. | Authority. | Elev |
|---|---|---|
| Gray, Ga | E. & W. R. R. of Ala | |
| Gray, Iowa | C. & N. W. R. R | |
| Gray, Kans | A., T. & S. F. R. R | |
| Gray, Me | Me. Cent. R. R | |
| Gray, Pa | P. R. R | |
| Graybill, Pa | P. R. R | |
| Gray Eagle, Minn | N. P. R. R | |
| Graydon, Mo | St. L. & S. F. R. R | |
| Grayhead, Utah | Powell | |
| Grayland, Ill | C., M. & St. P. R. R | |
| Grayling, Mich | M. C. R. R | |
| Grayling, Mont | U. P. R. R | |
| Gray Peak, N. Y | Adirondack Survey | |
| Gray Peak, Yellowstone Park | U. S. G. S | |
| Grays Lake, Tex | I. & G. N. R. R | |
| Grayson, Ohio | O., I. & W. R. R | |
| Grayson Springs, Ky | C., O. & S. W. R. R | |
| Grays Peak, Colo | Hayden | |
| Do ..... timber line | Hayden | |
| Do ..... divide between North and South peaks. | Wheeler | |
| Gray's Ridge, Mo | St. L., I. M. & S. R. R | |
| Graystone, R. I | P. & S. R. R | |
| Graysville, Ga | W. & A. R. R | |
| Graysville, Tenn | C., N. O. & T. P. R. R | |
| Grayton, Tex | S. P. Co | |
| Graytown, Ohio | L. S. & M. S. R. R | |
| Grayville, Ill | C., V. & C. R. R | |
| Great Bald Mountain, Tenn | Guyot | |
| Great Belt, road crossing, Pa | W. P. R. R | |
| Great Bend, Kans | A., T. & S. F. R. R | |
| Great Bend, N. Y | R., W. & O. R. R | |
| Great Bend, Pa | D., L. & W. R. R | |
| Do | N. Y., L. E. & W. R. R | |
| Great Blue Hill, Milton, Mass | Chamberlain | |
| Great Coal Mines, Ky | C., N. O. & T. P. R. R | |
| Great Creek Station, Ill | C. & E. I. R. R | |
| Great Falls, Mont., Missouri River, L. W. | Missouri River Commission | |
| Do ..... H. W. | Missouri River Commission | |
| Do ..... station | St. P., M. & M. Ry | |
| Great Falls, N. H. (Conway) Junction | B. & M. R. R | |
| Do ..... (station about 12 feet above dam). | B. & M. R. R | |
| Great Frog Mountain, Tenn | Guyot | |
| Great Hill, Marion, Mass | Mass. Trig. Survey | |
| Great Hogback, N. C | U. S. C. & G. S | |
| Great Meadow Hill, Rehoboth, Mass | Mass. Trig. Survey | |
| Great Plain of the Columbia, Wash | | |
| Great Rock Hill, Rehoboth, Mass | Mass. Trig. Survey | |
| Great Rock or Rabbit Rock, Conn | U. S. C. & G. S | |
| Great Salt Lake (May 16, 1873), Utah | U. S. G. S | |
| Great Valley, N. Y | N. Y., L. E. & W. R. R | |
| Great Works, Me | Me. Cent. R. R | |
| Greece, N. Y | R. W. & O. R. R | |
| Greeley, Colo | U. P. Ry | |
| Greeley, Minn | N. P. R. R | |
| Greeley Center, Nebr | B. & M. R. R. R | |
| Green, Kans | U. P. Ry | |
| Green, Me | Me. Cent. R. R | |
| Green, Ohio | N. Y., P. & O. R. R | |
| Green, R. I | N. Y. & N. E. R. R | |
| Green, Tex | I. & G. N. R. R | |
| Greenbay, Va | R. & D. R. R | |
| Greenbay, Wis | M. & N. R. R | |

| Station. | Authority, | Elevation. |
|---|---|---|
| uff, Cal | U. S. C. & G. S | 486 |
| rier, W. Va. (stock yards) | C. & O. R. R | 1,530 |
| (bridge) | C. & O. R. R | 1,510 |
| ush, Me | Me. Cent. R. R | 124 |
| ush, N. Y | N. Y. C. & H. R. R. R | 24 |
| | U. S. C. & G. S | 15 |
| amp, Ohio, (tank) | N. Y., P. & O. R. R | 919 |
| astle, Ind | St. L., V. & T. H. R. R | 834 |
| | L., N. A. & C. R. R | 779 |
| astle, Pa | Cumb. V. R. R | 585 |
| B. M. on center of cross in stone in front wall P. R. depot. | U. S. C. & G. S | 585 |
| astle Junction, Ind | L., N. A. & C. R. R | 773 |
| Cove Springs, Fla | J., T. & K. W. R. R | 31 |
| ale, Ky | C., N. O. & T. P. R. R | 944 |
| ale, Ohio | C., H. V. & T. R. R | 709 |
| Iowa | B., C. R. & N. R. R | 924 |
| N. Dak | N. P. R. R | 916 |
| ville, Tenn | E. T., V. & G. R. R | 1,581 |
| eld, Ark | St. L., A. & T. R. R | 210 |
| eld, Mass | F. R. R | 200 |
| | B. & M. R. R | 819 |
| eld, Mich | D., L. & N. R. R | 635 |
| eld, N. H | B. & M. R. R | 800 |
| eld, N. Y | A. R. R | 564 |
| eld, N. Dak | St. P., M. & M. Ry | 948 |
| eld, Tenn | I. C. R. R | 431 |
| eld, Tex | D., T. & Ft. W. R. R | 1,233 |
| eld, Wis | C., M. & St. P. R. R | 1,070 |
| Geodetic Station, N. Y | N. Y. State Survey | 974 |
| Hill, Tenn | N., C. & St. L. R. R | 484 |
| Haven, N. Y | N. Y. & N. E. R. R | 435 |
| orn, Colo | D. & R. G. R. R | 5,087 |
| orn Mountain, Colo | Hayden | 12,230 |
| Island, N. Y | D. & H. C. Co | 35 |
| sle, Minn | M. & St. L. R. R | 1,001 |
| Lake, Wis | C. & N. W. R. R | 902 |
| and, Ark | St. L. & S. F. R. R | 1,249 |
| and, Colo | D. & R. G. R. R | 6,906 |
| | A., T. & S. F. R. R | 6,878 |
| ane, Pa | P. & R. R. R | 246 |
| aaf, Kans | Mo. Pac. Ry | 1,419 |
| aaf, Wis | M. & N. R. R | 724 |
| ount, Md | B. & H. R. R. R | 820 |
| Mountain, Cal | Wheeler | 1,351 |
| Mountain, Colo | Hayden | 7,993 |
| Mountain, Iowa | C., St. P. & K. C. R. R | 994 |
| Mountain, N. H., Tecumseh Group. | Appalachian Club | 3,547 |
| Oak, Mich | D., L. & N. R. R | 892 |
| Pond, Ala | C., N. O. & T. P. R. R | 487 |
| Pond Junction, N. J., junction Gr. R. | N. Y., S. & W. R. R | 651 |
| Pond, N. J | N. J. G. S | 1,048 |
| ort, N. Y | L. I. R. R | 5 |
| Ridge, Mo | M., K. & T. R. R | 883 |
| Ridge, N. C | U. S. G. S | 4,911 |
| Ridge, Va | U. S. G. S | 2,453 |
| River, Ill | C., R. I. & P. R. R | 783 |
| River, Ky | C., N. O. & T. P. R. R | 914 |
| River, Utah | D. & R. G. R. R | 4,086 |
| River, Wyo | U. P. R. R | 6,089 |
| astronomical station | Wheeler | 6,097 |
| River, Vt., church | U. S. G. S | 749 |
| Miss | V. & M. R. R | 310 |
| oro, Ga | Ga. R. R | 611 |

| Station. | Authority. | Elev |
|---|---|---|
| Greensboro, Md | P., W. & B. R. R | |
| Greensboro, N. C., Davies street | R. & D. R. R | |
| Do depot | R. & D. R. R | |
| Greensboro, Vt | B. & M. R. R | |
| Greensburg, Ind | C., I., St. L. & C. R. R | |
| Greensburg, Kans | C., K. & N. R. R | |
| Do | A., T. & S. F. R. R | |
| Greensburg, Kans | W. & W. R. R | |
| Greensburg, Pa | P. R. R | |
| Greensburg Junction, Pa | P. R. R | |
| Greens Corners, Mich | P. H. & N. W. R. R | |
| Greens Corners, N. Y | N. Y. C. & H. R. R. R | |
| Greens Cliff, N. H | Guyot | |
| Greens Farms, Conn | N. Y., N. H. & H. R. R | |
| Greens Peak, Ariz | U. S. G. S | |
| Green Spring, Del | P., W. & B. R. R | |
| Green Springs, Ohio | N. Y., C. & St. L. R. R | |
| Do junction I., B. & W. crossing. | N. C. & St. L. R. R | |
| Green Springs, Va | C. & O. R. R | |
| Greentown, Ind | T., St. L. & K. C. R. R | |
| Greentown, Ohio | V. Ry | |
| Green Tree, Pa | P. R. R | |
| Greenup, Ill | St. L., V. & T. H. R. R | |
| Green Valley, Minn | St. P., M. & M. Ry | |
| Greenview, Ill | C. & A. R. R | |
| Greenville, Ala | L. & N. R. R | |
| Greenville, Conn | N. Y. & N. E. R. R | |
| Greenville, Cal | Wheeler | |
| Greenville, Ill | St. L., V. & T. R. R | |
| Greenville, Ky | C., O. & S. W. R. R | |
| Greenville, Me | Bang. & Port. R. R | |
| Greenville, Mass | F. R. R | |
| Greenville, Mich | D., L. & N. R. R | |
| Greenville, Miss., Mississippi River, zero of gauge. | Mississippi River Com | |
| Do extreme low water, 1886 | Mississippi River Com | |
| Do extreme high water, 1882 | Mississippi River Com | |
| Greenville, Ohio | Wh. & L. E. R. R | |
| Do station Meteor. Bureau | Ohio Meteorological Bureau | |
| Greenville, Pa | P. R. R | |
| Do | N. Y., P. & O. R. R | |
| Do | D., L. & W. R. R | |
| Do Episcopal church | U. S. C. & G. S | |
| Greenville, S. C | R. & D. R. R | |
| Do | C. & G. R. R | |
| Do Baptist church | U. S. C. & G. S | |
| Greenville, Tex | St. L., A. & T. R. R | |
| Do | M., K. & T. R. R | |
| Greenville, Va | S. V. R. R | |
| Greenville, Wis | M., L. S. & W. R. R | |
| Greenway, Ark | St. L., A. & T. R. R | |
| Greenway, Va | R. & A. R. R | |
| Greenwich, Conn | N. Y., N. H. & H. R. R | |
| Greenwich, Kans | Mo. Pac. Ry | |
| Greenwich Village, Mass | B. & A. R. R | |
| Do | B. & A. R. R | |
| Greenwich, N. J | C. R. R. of N. J | |
| Greenwich, Ohio | C., C., C. & I. R. R | |
| Greenwich, R. I | N. Y., P. & B. R. R | |
| Greenwood, Ala | C., N. O. & T. P. R. R | |
| Greenwood, Cal | S. P. Co | |
| Greenwood, Del | P., W. & B. R. R | |
| Greenwood, Ind | J., M. & I. R. R | |
| Do top of hill | J., M. & I. R. R | |
| Greenwood, Kans | St. L. & S. F. R. R | |

| Station. | Authority. | Elevation. |
|---|---|---|
| ood, Ky | C., N. O. & T. P. R. R | 1,194 |
| ood, La | T. & P. R. R | 227 |
| ood, Md | W. M. R. R | 425 |
| ood, Mass | B. & M. R. R | 107 |
| ood, Mich | D., S. S. & A. Ry | 1,521 |
| | M. C. R. R | 823 |
| ood, Miss | G. P. Ry | 153 |
| ood, Nebr | B. & M. R. R. R | 1,136 |
| ood, N. Y | N. Y., L. E. & W. R. R | 520 |
| ood, Ohio | C. & A. R. R | 818 |
| ood, Pa | N. Y., L. E. & W. R. R | 823 |
| | P., W. & B. R. R | 218 |
| ood, S. C | C. & G. R. R | 671 |
| ood Lake, N. J. and N. Y | N. J. G. S | 621 |
| Pa | P., C. & St. L. R. R | 903 |
| Ill | C., B. & Q. R. R | 753 |
| , Minn | M., St. P. & S. Ste. M. Ry | 1,129 |
| | N. P. R. R | 1,100 |
| , Mo | St. L., K. & N. W. R. R | 489 |
| , Oregon | S. P. Co | 3,480 |
| , Wis | M., St. P. & S. Ste. M. Ry | 1,132 |
| Bald., Great Smoky Mountains, | U. S. G. S | 4,944 |
| Landing, Mo., Mississippi River, low water. | Miss. River Com | 472 |
| high water | Miss. River Com | 488 |
| , Ohio | T., St. L. & K. C. R. R | 683 |
| , Miss | I. C. R. R | 187 |
| er, Geodetic Station, N. Y | U. S. Lake Survey | 268 |
| , Kans | A., T. & S. F. R. R | 1,116 |
| le, N. Mex | D., T. & Ft. W. R. R | 5,962 |
| Ill | C., St. P. & K. C. R. R | 783 |
| Ohio | C., C., C. & I. R. R | 1,085 |
| La | T. & P. R. R | 7 |
| Vash | O. Ry. & N. Co | 2,244 |
| ard, N. C | Guyot | 5,448 |
| f, Mont | N. P. R. R | 3,847 |
| art, N. Y | N. Y., L. E. & W. R. R | 432 |
| k, Mass | Appalachian Club | 3,535 |
| ridge, Pa | P., W. & B. R. R | 37 |
| ne, Conn | N. Y. & N. E. R. R | 464 |
| , Ill | T., P. & W. R. R | 769 |
| , Kans | A., T. & S. F. R. R | 1,131 |
| Ga | Cent. R. R. of Ga | 975 |
| Ind | P., D. & E. R. R | 482 |
| Signal Station, Tex | U. S. Signal Office | 1,243 |
| Corners, N. Y | U. & D. R. R | 1,504 |
| , Ind., M. C. and C. & G. T. crossing | C. & A. R. R | 636 |
| Knob, Va | U. S. G. S | 3,773 |
| Mountain, Colo | Hayden | 11,273 |
| ille, Ill | W. R. R | 487 |
| , Kans | A., T. & S. F. R. R | 2,916 |
| Md | S. V. R. R | 382 |
| Wis | M., L. S. & W. R. R | 844 |
| , Pa | P. R. R | 827 |
| one Lake, Minn | U. S. E. C | 1,288 |
| l, Iowa | C., R. I. & P. R. R | 1,023 |
| l, Kans | U. P. R. R | 2,906 |
| d, Ga | Cent. R. R. of Ga | 464 |
| d, Iowa (C., B. & Q. R. R) | C., R. I. & P. R. R | 1,109 |
| d, N. Y | N. Y., L. E. & W. R. R | 1,044 |
| Hill, Cal | U. S. G. S | 6,424 |
| Mountain, Wyo., Yellowstone Park | Hayden | 9,982 |
| Peak, Cal | Wheeler | 10,369 |
| Peak, Cal | Wheeler | 11,723 |
| Peak, Cal | U. S. G. S | 7,608 |

| Station. | Authority. | Eleva |
|---|---|---|
| Grizzly Peak, Cal | U. S. G. S | |
| Grizzly Peak, Colo | Hayden | 1 |
| Do. timber line | Hayden | 1 |
| Grizzly Peak, Yellowstone Park | U. S. G. S | |
| Groesbeck, Mich | D., S. S. & A. Ry | |
| Groesbeck, Tex | H. & T. C. R. R | |
| Grossdale, Ill | C., B. & Q. R. R | |
| Grossetete, La | T. & P. R. R | |
| Gross Park, Ill | C. & N. W. R. R | |
| Grosvenordale, Conn | N. Y. & N. E. R. R | |
| Grosventre Peak, Wyo | Hayden | 1 |
| Groton, Conn | N. Y., P. & B. R. R | |
| Groton, Mass | B. & M. R. R | |
| Do Junction | B. & M. R. R | |
| Groton, N. Y | P. & N. Y. R. R | |
| Groton, S. Dak | C., M. & St. P. R. R | |
| Groton, Vt | M. & W. R. R. R | |
| Groton Pond, Vt | M. & W. R. R. R | |
| Grouse Valley, Nev | Hayden | |
| Grove, Pa | P. R. R | |
| Grove Beach, Conn | N. Y., N. H. & H. R. R | |
| Grove, Ohio | C. & C. M. R. R | |
| Grove Hill, Va | S. V. R. R | |
| Groveland, Cal | Wheeler | |
| Groveland, Ill | C., S. F. & C. R. R | |
| Groveland, Kans | C., K. & N. R. R | |
| Groveland, Mich | M. & N. R. R | |
| Groveport, Ohio | C., H. V. & T. R. R | |
| Grover, Colo | B. & M. R. R. R | |
| Grover, Pa | N. C. R. R | |
| Grover, S. D | St. P., M. & M. Ry | |
| Groves, Mo | St. L., K. & N. W. R. R | |
| Groveton, N. H | G. T. R. R | |
| Groveton, Tex | M., K. & T. R. R | |
| Groveton, Vt. (Grand Trunk R. R) | B. & M. R. R | |
| Groveton Junction, N. H | B. & M. R. R | |
| Groveville, N. Y | N., D. & C. R. R | |
| Grub, Va | N. & W. R. R | |
| Grundy Center, Iowa | B., C. R. & N. R. R | |
| Guadalupita, N. Mex | Wheeler | |
| Guano Island, Cal | U. S. C. & G. S | |
| Guelph, N. Dak | St. P., M. & M. Ry | |
| Guernsey, Iowa | C. & N. W. R. R | |
| Guerryton, Ala | M. & G. R. R | |
| Guide Mountain, Tenn | U. S. G. S | |
| Guide Rock, Nebr | B. & M. R. R. R | |
| Guide Valley, Nev | Pacific R. R. Reports | 5, 368-4 |
| Guilderland, N. Y | D. & H. C. Co | |
| Guilderland Center, N. Y | W. S. R. R | |
| Guilford, Conn | N. Y., N. H. & H. R. R | |
| Guilford, Ind | C., I., St. L. & C. R. R | |
| Guilford, Me | Bang. & Port. R. R | |
| Guilford, Mo | C., St. P. & K. C. R. R | |
| Guilford, Va | R. & D. R. R | |
| Guilford Center, N. Y | N. Y., O. & W. Ry | |
| Guilford, N. Y | N. Y., O. & W. Ry | |
| Guilford, church, Vt | U. S. G. S | |
| Guilford Center, Vt., church | U. S. G. S | |
| Guion, Ind | T. H. & I. R. R | |
| Do | I., D. & W. R. R | |
| Guion, Tex | U. S. G. S | |
| Gulf, N. C | C. F. & Y. V. R. R | |
| Gulf, Mount, Ga | U. S. G. S | |
| Gulletts, La | I. C. R. R | |
| Gulliver Lake, Mich | M., St. P. & S. Ste. M. Ry | |
| Gull Lake, N. Y | State Survey of N. Y | |

| Station. | Authority. | Elevation. |
|---|---|---|
| land, Tex | H. & T. C. R. R | 96 |
| on Branch, Ohio | P. C. & St. L. R. R | 890 |
| rings, Tex | G., S. & St. L. R. R | 303 |
| mp, Pa | P. R. R | 1,020 |
| phur, Ky | L. & N. R. R | 878 |
| amp, N. C | Car. Cent. R. R | 184 |
| wn, Ohio | Cin., L & N. R. R | 877 |
| e, S. C | U. S. C. & G. S | 17 |
| t Lake, Minn | Minn. State Survey | 1,530 |
| on, Colo | D. & R. G. R. R | 7,670 |
| | U. P. R. R | 7,661 |
| on, Utah | Powell | 5,118 |
| on, Mount, Colo | Hayden | 12,688 |
| on Plateau, Utah | Powell | { 7,000<br>{ 9,800 |
| on Point, Utah | Powell | 6,000 |
| on Valley, Utah | Powell | { 4,100<br>{ 4,500 |
| on Crossing (Green River), Utah | Powell | 4,083 |
| lle, N. Y | W. S. R. R | 728 |
| rder, Md | P., W. & B. R. R | 10 |
| ht Mountain, Utah | Hayden | 8,306 |
| k Mountain, Gilford, N. H | U. S. C. & G. S | 2,394 |
| rn, Miss | M. & O. R. R | 386 |
| , Ark | St. L., I. M. & S. Ry | 211 |
| Ohio | C., C., C. & I. Ry | 920 |
| , N. Mex | A., T. & S. F. R. R | 7,228 |
| Mich | D., B. C. & A. R. R | 674 |
| , I. Ter | A., T. & S. F. R. R | 932 |
| , Ky | L. & N. R. R | 527 |
| e Center, Iowa | C., R. I. & P. R. R | 1,077 |
| Pa | C. & F. R. R | 491 |
| (Half Moon Gap), Pa | P. R. R | 1,144 |
| awkes, N. Mex | Wheeler | 6,700 |
| Mount, Colo | Hayden | 13,565 |
| timber line | Hayden | 11,811 |
| Mount, Tenn | Guyot | 6,636 |
| Mount, N. H | Appalachian Club | 4,589 |
| ra, N. Y | N. Y., L. E. & W. R. R | 784 |
| , Ga | Cent. R. R. of Ga | 77 |
| dd, Pa | P. & R. R. R | 271 |
| n, Colo | D. & R. G. R. R | 6,310 |
| n, Kans | Mo. Pac. Ry | 1,223 |
| Cal | Wheeler | 5,864 |
| a Peak, N. Mex | Wheeler | 8,352 |
| erry, Ariz | A. & P. R. R | 3,544 |
| erry Springs, Nev | Powell | 2,620 |
| nsack, N. J | N. Y., O. & W. Ry | 47 |
| | N. Y., S. & W. R. R | 16 |
| barney, N. J | C. R. R. of N. J | 644 |
| ttstown, N. J | D., L. & W. R. R | 568 |
| Nebr | F., E. & Mo. Vy. R. R | 1,567 |
| m, Conn | N. Y., N. H. & H. R. R | 20 |
| m, Kans | B. & M. R. R. R | 1,395 |
| n, Tenn | M. & B. R. R | 308 |
| k, Ga | Ga. R. R | 487 |
| nfield, N. J | C. & A. R. R | 172 |
| , Ill | W. R. R | 754 |
| , Ind | I. & St. L. R. R | 907 |
| , Mass | B. & M. R. R | 122 |
| , Minn | C., St. P., M. & O. R. R | 1,692 |
| , N. Y | A. R. R | 606 |
| , Pa | L. S. & M. S. R. R | 1,070 |
| , Wash | O. Ry. & N. Co | 846 |
| ne, Conn | N. Y., N. H. & H. R. R | 23 |
| an, Ohio | Cin., Leb. & N. R. R | 678 |

| Station. | Authority. | Eleva |
|---|---|---|
| Hagerman, Col | Colo. Mid. R. R | 1 |
| Hagerstown, Md | S. V. R. R | |
| Do | W. M. R. R | |
| Do | B. & O. R. R | |
| Do.....B. M. on water table of C. H. corner Wash. and Johnathan streets. | U. S. C. & G. S | |
| Hagerstown Junction, Md | B. & O. R. R | |
| Haggart, N. Dak | N. P. R. R | |
| Haggerty Run, Pa | P. R. R | |
| Hague, Fla | S., F. & W. R. R | |
| Hague Peak, Colo | Hayden | 1 |
| Hague Spring, Utah | Powell | |
| Hahn Peak, Nev | King | 1 |
| Hailey, Idaho | U. P. R. R | |
| Haines, Oregon | O. Ry. & N. Co | |
| Haines Knob, W. Va | U. S. G. S | |
| Hainey Lake, Fla., grade at | S. F. R. R | |
| Haire, Mich | G. R. & I. R. R | |
| Hairy Bear, N. C | Guyot | |
| Hainston, Ind | L., N. A. & C. R. R | |
| Halbur, Iowa | C. & N. W. R. R | |
| Halcott Gap, summit road (Catskills), N. Y. | Appalachian Club | |
| Halcott Mountain (Catskills), N. Y. | Appalachian Club | |
| Halcottville, N. Y. | U. & D. R. R | |
| Halcyon, Kans | Mo. Pac. Ry | |
| Do | A., T. & S. F. R. R | |
| Halcyondale, Ga | C. R. R. of Ga | |
| Hale, Mich | D., B. C. & A. R. R | |
| Hale, Mo | C., B. & K. C. R. R | |
| Hale, Mount, N. H | Appalachian Club | |
| Hale Eddy, N. Y | N. Y., L. E. & W. R. R | |
| Haley, Ind | G. R. & I. R. R | |
| Haley, Tenn | N., C. & St. L. R. R | |
| Half Mound, Kans | U. P. R. R | |
| Halfway, Colo | U. P. Ry | 1 |
| Halfway, Va | R. & P. R. R | |
| Halfway House, Nev | Wheeler | |
| Halifax, N. C | W. & W. R. R | |
| Halifax, Pa | N. C. R. R | |
| Halifax, Vt., church | U. S. G. S | |
| Hallback, N. C | Guyot | |
| Halleck, Nev | S. P. Co | |
| Halleck, Camp, Nev | Wheeler | |
| Halleys, Ark | St. L., I. M. & S. R. R | |
| Hallenback, N. Y., geodetic station | New York State Survey | |
| Hall, Fort, Idaho | Hayden | |
| Hall Gap, Ky | L. & N. R. R | |
| Hall Station, Pa | P. & R. R. R | |
| Halliday, Ark | St. L., A. & T. R. R | |
| Hallock, Minn | St. P., M. & M. Ry | |
| Halloran Spring, Cal | Wheeler | |
| Hallowell, Kans | St. L. & S. F. R. R | |
| Hallowell, Me | Me. Cent. R. R | |
| Halls, Ga | W. & A. R. R | |
| Halls, Md | B. & P. R. R | |
| Halls, Mo | K. C., St. J. & C. B. R. R | |
| Halls, Tex | G., C. & S. F. R. R | |
| Halls Summit, Kans | A., T. & S. F. R. R | |
| Halltown, W. Va | B. & O. R. R | |
| Hallville, Kans | Mo. Pac. Ry | |
| Hallville, Tex | T. & P. R. R | |
| Hallwood, Va | P., W. & B. R. R | |
| Halsey, Nebr | B. & M. R. R. R | |
| Halsey, Oregon | O. & C. R. R | |
| Halsey, Va | N. & W. R. R | |

| Station. | Authority. | Elevation. |
|---|---|---|
| , Minn | St. P., M. & M. Ry | 870 |
| d Junction, Kans., H. C. R. R., or & S. F. depot. | A., T. & S. F. R. R | 1,388 |
| ds, N. Y | N. Y. & M. R. R | 596 |
| , Tex | I. & G. N. R. R | 141 |
| g, Iowa | C., B. & Q. R. R | 908 |
| g, Minn | M. & St. L. R. R | 1,000 |
| g, N. J | N. Y., S. & W. R. R | 409 |
| g, N. Y | L. S. & M. S. R. R | 634 |
| | N. Y., C. & St. L. R. R | 635 |
| g, N. Y., geodetic station | U. S. Lake Survey | 598 |
| g, Pa | P. & R. R. R | 375 |
| , N. Y | N. Y., O. & W. Ry | 1,260 |
| , Ohio | C., W. & B. R. R | 721 |
| Minn | M., St. P. & S. Ste. M. Ry | 978 |
| n, Colo | Hayden | 9,743 |
| n, Ga | C. & R. R. R | 786 |
| n, Ind | F. W., C. & L. R. R | 1,001 |
| n, Ky | C., O. & S. W. R. R | 495 |
| n, Minn | C., St. P., M. & O. R. R | 718 |
| Minnesota River, L. W | U. S. E. C | 689 |
| H. W | U. S. E. C | 715 |
| n, Mo | H. & St. J. R. R | 988 |
| n, Nev | Wheeler | 7,600 |
| n, Mont | N. P. R. R | 4,240 |
| n, N. Dak | St. P., M. & M. Ry | 824 |
| n, Ohio | C., H. & D. R. R | 591 |
| n, Va | R. & D. R. R | 454 |
| n, N. Y | N. Y., L. E. & W. R. R | 920 |
| n College, N. Y., top of chapel, geodetic station. | New York State Survey | 1,004 |
| n, Mount, Cal | Whitney | 4,440 |
| n Pass, Colo | Ruffner | 12,370 |
| timber line | | 10,840 |
| , Ohio | B. & O. R. R | 722 |
| , Ind | P., F. W. & C. R. R | 698 |
| , N. C | R. & A. A. R. R | 331 |
| , R. I | P. & W. R. R | 146 |
| Run, Ohio | C., H. V. & T. R. R | 664 |
| , Kans | St. Jo. & W. R. R | 985 |
| , N. Y | R., W. & O. R. R | 291 |
| , Pa | W. N. Y. & P. R. R | 1,549 |
| e, Minn | St. P., M. & M. Ry | 926 |
| rsville, Pa | P. R. R | 743 |
| l, Nev | C. & C. R. R | 4,900 |
| eks, Ala | L. & N. R. R | 117 |
| nd, Ill | I., D. & W. R. R | 672 |
| nd, Ind | M. C. R. R | 595 |
| | N. Y., C. & St. L. R. R | 598 |
| M. C. & N. P. crossing | C. & A. R. R | 590 |
| nd, La | I. C. R. R | 44 |
| nd, Minn | C., M. & St. P. R. R | 804 |
| nd, N. Y | R., W. & O. R. R | 346 |
| nd, Tex | H. & T. C. R. R | 415 |
| nd, Wis | C., St. P., M. & O. R. R | 1,102 |
| nds, Ill | C., M. & St. P. R. R | 743 |
| ndsville, Ohio | C. & P. R. R | 688 |
| nds, Pa | P. R. R | 1,133 |
| nton, N. J | C. & A. R. R | 196 |
| ire, Ill | C., M. & St. P. R. R | 891 |
| ead, Md | B. & H. R. R | 880 |
| ead, N. H | B. & M. R. R | 258 |
| n, Conn | N. Y. & N. E. R. R | 655 |
| n, Ill | P., D. & E. R. R | 652 |
| | C., M. & St. P. R. R | 585 |
| n, Minn | C., St. P. & K. C. R. R | 980 |

| Station. | Authority. | Elevation. |
|---|---|---|
| Hampton, Nebr | B. & M. R. R. R | 1,771 |
| Hampton, N. Y | N. Y., L. E. & W. R. R | 430 |
| Hampton, Pa | P. & R. R. R | 276 |
| Hampton, W. Va | C. & O. R. R | 540 |
| Hamptons, Tenn | L. & N. R. R | 315 |
| Hampton Bridge, Utah | Hayden | 4,200 |
| Hampton Station, Utah | Wheeler | 4,700 |
| Hamricks, Ind | St. L., V. & T. H. R. R | 703 |
| Ham Fork, Wyo | U. P. R. R | 6,957 |
| Hances, Ga | C. & R. R. R | 537 |
| Hancock, Colo | U. P. R. R | 11,017 |
| Hancock, Conn | N. Y. & N. E. R. R | 482 |
| Hancock, Mass | B. & M. R. R | 892 |
| Hancock Junction, Mass | B. & M. R. R | 675 |
| Hancock, Minn | St. P., M. & M. Ry | 1,157 |
| Hancock, Mo | St. L. & S. F. R. R | 1,109 |
| Hancock, N. Y | N. Y., O. & W. Ry | 987 |
| Do | N. Y., L. E. & W. R. R | 998 |
| Hancock, Wis | W. C. R. R | 1,102 |
| Hancock, Md., B. M. on coping stone in middle of north side of C. & O. canal aqueduct. | U. S. C. & G. S | 421 |
| Do ..... B. M. on coping stone of lock 53, C. & O. canal aqueduct. | U. S. C. & G. S | 474 |
| Hancock Hill, Milton, Mass | Chamberlain | 507 |
| Hancock, Mount, N. H | Appalachian Club | 4,434 |
| Hancock, Mount, Wyo | Hayden | 10,235 |
| Hancock Pass, Colo | Wheeler | 12,263 |
| Handies Peak, Colo | Hayden | 13,997 |
| Handley, Tex | T. & P. R. R | 592 |
| Handy, Mich | D., B. C. & A. R. R | 629 |
| Haney, Iowa | K. C., St. J. & C. B. R. R | 956 |
| Hanfield, Ind | T., St. L. & K. C. R. R | 829 |
| Hanger, Pa | B. & O. R. R | 2,073 |
| Hanghtown Crossing, Cal | S. P. Co | 55 |
| Hanging Mount, Mass | U. S. G. S | 1,294 |
| Hanging Rock, Ohio | S. V. R. R | { 538 / 546 |
| Do ..... station Meteorological Bureau. | Ohio Met. Bureau | 533 |
| Hangover, Tenn | Guyot | 5,600 |
| Hankins, N. Y | N. Y., L. E. & W. R. R | 810 |
| Hankinson, N. Dak | St. P., M. & M. Ry | 1,068 |
| Hanks, Ark | St. L., I. M. & S. R. R | { 201 / 203 |
| Hanks Mill, La | St. L., A. & T. R. R | 213 |
| Hanks, Ohio | C., H. V. & T. R. R., Ohio River Division. | 620 |
| Hanley, Iowa | C., St. P. & K. C. R. R | 883 |
| Hanley Falls, Minn | St. P., M. & M. Ry | 1,040 |
| Hanlon, Nebr | U. P. R. R | 1,219 |
| Hanlon, Pa | P., C. & St. L. R. R | 942 |
| Hannaford, N. Dak | N. P. R. R | 1,389 |
| Hannah, Pa | P. R. R | 1,057 |
| Hannewell, Kans | S. K. R. R | 1,119 |
| Hannibal Bridge, Ill | C., B. & Q. R. R | 482 |
| Hannibal, Mo., union depot | M., K. & T. R. R | 472 |
| Do ..... Mississippi River, L. W | Mississippi River Com | 456 |
| Do ..... Mississippi River, H. W | Mississippi River Com | 467 |
| Do ..... Mississippi River, 1851, H. W. | Mississippi River Com | 472 |
| Hanover, Kans | St. Jo. & W. R. R | 1,220 |
| Do | B. & M. R. R. R | 1,229 |
| Hanover, Ohio | P., C. & St. L. R. R | 806 |
| Hanover, Pa | P. R. R | 368 |
| Do | P. & R. R. R | 654 |

| Station. | Authority. | Elevation. |
|---|---|---|
| r, Mich | Ft. W. & J. R. R | 1,114 |
| r, Va | C. & O. R. R | 82 |
| r, Wis | C. & N. W. R. R | 779 |
| r Junction, Pa | N. C. R. R | 422 |
| r Junction, Va | R., F. & P. R. R | 135 |
| r Peak, N. Mex | Wheeler | 7,396 |
| Pass, Utah | Wheeler | 5,138 |
| , Minn | N. P. R. R | 1,270 |
| d, Kans | C., K. & N. R. R | 895 |
| s, Va | S. & R. R. R | 36 |
| , Ky | L. & N. R. R | 417 |
| , Kans | A., T. & S. F. R. R | 2,152 |
| , Iowa | K. C., St. J. & C. B. R. R | 971 |
| Pa | P. & R. R. R | 1,005 |
| eak, Colo | King | 10,906 |
| vate Spring, Ariz | Powell | 6,840 |
| Creek, Va | R. & D. R. R | 790 |
| ille, Ill | C. & A. R. R | 468 |
| n, Del | P., W. & B. R. R | 47 |
| e, Nebr | C., K. & N. R. R | 1,449 |
| es, Ohio | P., C. & St. L. R. R | 806 |
| n, Pa | W. P. R. R | 801·6 |
| , Ohio | P. R. R | 581 |
| Creek, Pa | L. S. & M. S. R. R | 730 |
| | N. Y., C. & St. L. R. R | 733 |
| , Col | U. P. R. R | 4,525 |
| , Mo | C., S. F. & C. R. R | 694 |
| | St. L., K. & N. W. R. R | 497 |
| g, N. J | W. J. R. R | 140 |
| gs, Tenn | N., C. & St. L. R. R | 480 |
| sville, Ky | L. & N. R. R | 534 |
| , I. Ter | A., T. & S. F. R. R | 2,117 |
| are, Va | R. & A. R. R | 266 |
| ck, Minn | B., C. R. & N. R. R | 1,608 |
| ck, Vt | B. & M. R. R | 881 |
| Ariz | A. & P. R. R | 4,909 |
| Iowa | B., C. R. & N. R. R | 1,129 |
| Miss | I. C. R. R | 250 |
| Nebr | B & M. R. R. R | 1,550 |
| Mount, N. C | U. S. C. & G. S | 6,102 |
| orner, Del | P., W. & B. R. R | 56 |
| l, Md | B. & O. R. R | 40 |
| l, N. Y | Pa. & N. Y. R. R | 1,186 |
| , Mich | G. R. & I. R. R | 1,324 |
| ing, Mount, Va | U. S. G. S | 3,878 |
| ss, N. Y | D. & H. C. Co | 384 |
| ss Toll Gate, Idaho | Wheeler | 4,802 |
| ss Mountain, near Big Meadows, | Wheeler | 8,875 |
| y Hill, R. I | U. S. G. S | 506 |
| , Iowa | C., R. I. & P. R. R | 1,200 |
| , Kans | Mo. Pac. Ry | 1,590 |
| , Ga | Ga. R. R | 562 |
| , Mont | St. P., M. & M. Ry | 2,359 |
| , Mo | K. C., St. J. & C. B. R. R | 748 |
| , N. Dak | C., M. & St. P. R. R | 1,323 |
| River, N. Y | N. Y., N. H. & H. R. R | 10 |
| , Ill | C., B. & Q. R. R | 706 |
| s, Ind | C., I., St. L. & C. R. R | 747 |
| s, Md | B. & P. R. R | 125 |
| , Ohio | C., W. & B. R. R | 623 |
| ville, Pa | P. R. R | 741 |
| y, Del | B. & O. R. R | 51 |
| y, Ill | I. & St. L. R. R | 563 |
| y, Ind | St. L., V. & T. H. R. R | 672 |
| y, Minn | C., M. & St. P. R. R | 1,339 |

| Station. | Authority. | Elev |
|---|---|---|
| Harmony Grove, Md | P. R. R | |
| Harney Lake, Oregon | Wallen | |
| Harney Peak, Black Hills, S. Dak | Jenney | |
| Harnish, Pa | P. & R. R. R | |
| Harold, S. Dak | C. & N. W. R. R | |
| Harper, Cal | A. & P. R. R | |
| Harper, Ill | C., M. & St. P. R. R | |
| Harper, Iowa | C., R. I. & P. R. R | |
| Harper, Kans | A., T. & S. F. R. R | |
| Harper, Ohio | C., C., C. & I. Ry | |
| Harpers Ferry, Iowa | C., M. & St. P. R. R | |
| Harpers Ferry, W. Va | B. & O. R. R | |
| Do (Bridge) | B. & O. R. R | |
| Harpersville, N. Y | D. & H. C. Co | |
| Harpville, Ala | C., N. O. & T. P. R. R | |
| Harris, Ala | L. & N. R. R | |
| Harris, Ill | O. I. & W. R. R | |
| Harris, Ky | L. & N. R. R | |
| Harris, Minn | St. P. & D. R. R | |
| Harris, Mo | M., K. & T. R. R | |
| Harris, N. J | C. R. R. of N. J | |
| Harris, Tenn | N. C. & St. L. R. R | |
| Harris Station, Amander Road, Cal | Wheeler | |
| Harrington, Cal | S. P. Co | |
| Harrington, Del | P., W. & B. R. R | |
| Harrington, N. J | N. Y., O. & W. Ry | |
| Harrington Pond (Adirondacks), N. Y | Adirondack Survey | |
| Harrisburg, Ill | C., V. & C. R. R | |
| Harrisburg, Ind | C. & A. R. R | |
| Harrisburg, Iowa | C., M. & St. P. R. R | |
| Harrisburg, Oregon | O. & C. R. R | |
| Harrisburg, Pa | P. R. R | |
| Do.....West line of depot | P. R. R | |
| Do.....curb stone at lamp post U. S. Hotel. | P. R. R | |
| Do.....west line of Lebanon Valley depot. | P. R. R | |
| Do.....west line of State street | P. R. R | |
| Do.....B. M. on base pillar at S. E. corner capitol building. | U. S. C. & G. S | |
| Do.....B. M. on center of top surface of monument in capitol grounds. | U. S. C. & G. S | |
| Harrisburg, Tenn | I. C. R. R | |
| Harrison, Miss | I. C. R. R | |
| Harrison, N. Y | N. Y., N. H. & H. R. R | |
| Harrison, Tex | H. & T. C. R. R | |
| Harrisonburg, Va | B. & O. R. R | |
| Harrison Junction, Mich | F. & P. M. R. R | |
| Do | F. & P. M. R. R | |
| Harrison Valley, Pa | F. B. C. Co's Ry. C. V. branch. | |
| Harrisonville, Mo | Mo. Pac. Ry | |
| Harriston, Miss | Natch., J. & C. R. R | |
| Harriston, Wash | N. P. R. R | |
| Harrisville, Ind | C., C., C. & I. R. R | |
| Harrisville, Mass | B. & M. R. R | |
| Harrisville, N. H | C. R. R | |
| Harrisville, Pa | P., S. & L. E. R. R | |
| Harrisville, R. I | P. & S. R. R | |
| Harrods, Ohio | C. & A. R. R | |
| Harrodsburg, Ind | L., N. A. & C. R. R | |
| Harrodsburg Junction, Ky | C., N. O. & T. P. R. R | |
| Harrod, Tex | D., T. & Ft. W. R. R | |
| Harry, Mount, Utah | Powell | |
| Harshman, Ohio. (East Dayton, Ohio) | C., C., C. & I. R. R | |

| Station. | Authority. | Elevation. |
|---|---|---|
| ..... | C., S. F. & C. R. R..... | 844 |
| Conn., Union Depot..... | N. Y., N. H. & H. R ..... | 38 |
| .....capitol, top of crowning figure. | U. S. G. S..... | 341 |
| Ind ..... | Ft. W., C. & L. R. R..... | 897 |
| Kans..... | M., K. & T. R. R..... | 1,082 |
| Rodger's House, N. J..... | U. S. C. & G. S..... | 48 |
| S. Dak ..... | C., St. P., M. & O. R. R ..... | 1,564 |
| Vt ..... | N. B. R. R ..... | 485 |
| n, Nebr ..... | C., St. P., M. & O. R. R ..... | 1,384 |
| Kans ..... | A., T. & S. F. R. R..... | 3,049 |
| Minn ..... | M. & St. L. R. R ..... | 1,251 |
| Ohio..... | Wh. & L. E. R. R ..... | 936 |
| Vt..... | Cent. Vt. R. R ..... | 423 |
| Del ..... | P., W. & B. R. R..... | 71 |
| Iowa..... | C., M. & St. P. R. R..... | 1,458 |
| Tex..... | D., T. & Ft. W. R. R..... | 3,915 |
| Tex ..... | I. & G. N. R. R..... | 120 |
| Mo ..... | M., K. & T. R. R..... | 577 |
| io ..... | C., L. & W. R. R ..... | 693 |
| g, Ill. ..... | P., D. & E. R. R ..... | 600 |
| , Ind ..... | M. C. R. R..... | 631 |
| Col ..... | Col. Mid. R. R..... | 8,637 |
| Ala..... | L. & N. R. R..... | 673 |
| , Pa..... | P. & R. R. R..... | 242 |
| Nebr..... | B. & M. R. R ..... | 2,105 |
| Ohio..... | C., C., C. & I. R. R ..... | 549 |
| , Iowa..... | C. & N. W. R. R..... | 959 |
| g, Ohio..... | N. Y., C. & St. L. R. R..... | 723 |
| Mass ..... | B. & M. R. R ..... | 288 |
| Nebr..... | B. & M. R. R. R..... | 1,818 |
| Mount, Colo..... | Hayden ..... | 14,375 |
| .....timber line ..... | Hayden ..... | 12,117 |
| Del..... | B. & O. R. R ..... | 191 |
| l ..... | W. R. R ..... | 637 |
| owa ..... | C., R. I. & P. R. R..... | 718 |
| lle, Kans..... | A., T. & S. F. R. R..... | 1,106 |
| Tenn..... | L. & N. R. R..... | 619 |
| Mo..... | M., K. & T. R. R ..... | 833 |
| N. Dak ..... | St. P., M. & M. Ry..... | 886 |
| Tex..... | S. P. Co ..... | 460 |
| Road, Me ..... | Me. Cent. R. R ..... | 1/ |
| , Mass ..... | B. & A. R. R..... | 725 |
| Ohio ..... | P., F. W. & C. R. R..... | 831 |
| t, Miss..... | I. C. R. R..... | 463 |
| Ind..... | Ch. & G. T. R. R ..... | 767 |
| ex ..... | S. P. Co ..... | 4,013 |
| eak, Cal ..... | Wheeler ..... | 8,126 |
| al ..... | A. & P. R. R..... | 1,863 |
| Minn ..... | St. P., M. & M. Ry ..... | 913 |
| Mo..... | M., K. & T. R. R ..... | 772 |
| Ind..... | I. & V. R. R ..... | 607 |
| Iowa..... | C., B. & Q. R. R ..... | 999 |
| Mich..... | C., K. & S. R. R..... | 776 |
| ..... | M. C. R. R..... | 790 |
| Minn..... | C., M. & St. P. R. R ..... | 704 |
| .....junction with the River Division. | C., M. & St. P. R. R..... | 707 |
| .....Mississippi River, L. W... | Mississippi River Com..... | 670 |
| .....H. W... | Mississippi River Com..... | 687 |
| .....Ex. H. W., 1881. | Mississippi River Com..... | 690 |
| Nebr ..... | B. & M. R. R. R ..... | 1,943 |
| ..... | St. Jo. & W. R. R ..... | 1,938 |
| Pass, Nev..... | U. P. R. R. Surveys ..... | 6,220 |
| Colo ..... | Mo. Pac. Ry ..... | 4,522 |
| Mex..... | A., T & S. F. R. R..... | 4,035 |

| Station. | Authority. | Elevation. |
|---|---|---|
| Hatchechubbee, Ala | M. & G. R. R | |
| Hatchet Hill, Connecticut line, Southbridge, Mass. | Massachusetts Trig. Survey | |
| Hatch Wells, Ariz | Powell | |
| Hatdens, Ky | L. & N. R. R | |
| Hatfield, Mass | N. Y., N. H. & H. R. R | |
| Do | Conn. R. R. R | |
| Hatfield, Minn | C., M. & St. P. R. R | |
| Hatfield, Pa | P. & R. R. R | |
| Hathaway, Mont | N. P. R. R | |
| Hatley, Wis | M., L. S. & W. R. R | |
| Hat Mountain, Cal | Wheeler | |
| Hatsboro, Pa | P. & R. R. R | |
| Hatteras, N. C., signal station | U. S. Signal Office | |
| Hattiesburg, Miss | C., N. O. & T. P. R. R | |
| Hatton, Mich | F. & P. M. R. R | |
| Hatton, N. Dak | St. P., M. & M. Ry | |
| Hatton, Ohio | T. & O. C. R. R | |
| Hattons, Ky | L. & N. R. R | |
| Haughton, La | C., N. O. & T. P. R. R | |
| Havana, Ill | J. S. C. R. R | |
| Havana, Kans | A., T. & S. F. R. R | |
| Havana, Minn | C. & N. W. R. R | |
| Havana, N. Y | N. C. R. R | |
| Havana, Ohio | B. & O. R. R | |
| Havana, S. Dak | St. P., M. & M. Ry | |
| Havelock, Iowa | C. & N. W. R. R | |
| Haven, Minn | St. P., M. & M. Ry | |
| Havensville, Kans | U. P. R. R | |
| Haver, Colo | Colo. Mid. R. R | |
| Haverford College, Pa | P. R. R | |
| Haverhill, Kans | St. L. & S. F. R. R | |
| Haverhill, Mass | B. & M. R. R | |
| Haverhill, Ohio | S. V. R. R | |
| Haverhill, Vt | B. & M. R. R | |
| Haverstraw, N. Y., Main street | N. Y., O. & W. Ry | |
| Do | N. Y., O. & W. Ry | |
| Havilah, Cal | Wheeler | |
| Haviland, Kans | C., K. & N. R. R | |
| Do | A., T. & S. F. R. R | |
| Havre, Mont | St. P., M. & M. Ry | |
| Havre de Grace, Md | B. & O. R. R | |
| Do | P., W. & B. R. R | |
| Hawawah Spring, Utah | Wheeler | |
| Hawarden, Iowa | C. & N. W. R. R | |
| Hawes, Ind | T. H. & I. R. R | |
| Hawes Hill, Barre, Mass | Massachusetts Trig. Survey | |
| Hawgood, Idaho | U. P. R. R | |
| Hawick, Minn | St. P., M. & M. Ry | |
| Hawkeye, Pa | P. R. R | |
| Hawkins, Ill | K. & S. R. R | |
| Hawkins, Mich | M., St. P. & S. Ste. M. Ry | |
| Hawkins, Minn | M., St. P. & S. Ste. M. Ry | |
| Hawkins, Ohio | V. Ry | |
| Hawkins, Pa | P. R. R | |
| Hawkins, Tex | T. & P. R. R | |
| Hawkinsville, Ga | E. T., V. & G. R. R | |
| Hawk Bill, Blue Ridge, Va | U. S. G. S | |
| Hawk Rest, Wyo | U. S. G. S | |
| Hawk Switch, Pa | P. & R. R. R | |
| Hawley, Minn | N. P. R. R | |
| Hawley, N. Y | N. Y., L. E. & W. R. R | |
| Hawley, Pa | N. Y., L. E. & W. R. R | |
| Hawleys, Ill | P., D. & E. R. R | |
| Hawleys, N. Y | N. Y., O. & W. Ry | |

| Station. | Authority. | Elevation. |
|---|---|---|
| rille, Conn | N. Y. & N. E. R. R | 357 |
| , N. J | N. Y., O. & W. Ry | 65 |
| rne, N. J | N. Y., L. E. & W. R. R | 50 |
| rn, Fla | F. R. & N. R. R | 146 |
| rn, Ill | L. & N. R. R | 395 |
| rne, Ill | C., B. & Q. R. R | 604 |
| rne, Iowa | C., B. & Q. R. R | 1,056 |
| rne, Kans | A., T. & S. F. R. R | 959 |
| rne, Nev | C. & C. R. R | 4,375 |
| rne, N. J | N. Y., S. & W. R. R | 69 |
| rne, Wis | C., St. P., M. & O. R. R | 1,154 |
| , Colo | B. & M. R. R. R | 4,041 |
| ash | O. Ry. & N. Co | 1,100 |
| Colo | D. & R. G. R. R | 9,143 |
| Conn | N. Y., N. H. & H. R. R | 45 |
| Kans | K. C. & Pac. R. R | 858 |
| Minn | N. P. R. R | 1,243 |
| Pass, Colo | Wheeler | 10,780 |
| Mountain (Catskills), N. Y | Appalachian Club | 2,900 |
| Mount, Wyo (Grand Teton) | Hayden | 13,691 |
| (timber line) | Hayden | 11,000 |
| Divide, Colo | Colo. Mid. R. R | 9,174 |
| ville, Mass | N. Y., N. H. & H. R. R | 439 |
| ville, Ohio | C., H. V. & T. R. R | 705 |
| ll | C. & N. W. R. R | 609 |
| lle, N. C | U. S. G. S | 1,893 |
| lle, Ohio | S. V. R. R | 714 |
| , Iowa | B., C. R. & N. R. R | 1,224 |
| , Minn | C., St. P. & K. C. R. R | 1,315 |
| ket, Va | R. & D. R. R | 337 |
| d, Tex | S. P. Co | 3,883 |
| Ark | St. L., I. M. & S. R. R | 227 |
| Knob, Ga | U. S. G. S | 2,555 |
| ch Spring, Utah | Wheeler | 5,590 |
| , Tex | U. S. G. S | 2,076 |
| er, Minn | N. P. R. R | 1,230 |
| ing, Utah | Wheeler | 5,092 |
| ans | U. P. R. R | 1,993 |
| nding, Miss. (Point Lookout, La.), Mississippi River, zero of gauge. | Mississippi River Com | 65 |
| extreme L. W. 1884 | Mississippi River Com | 68 |
| extreme H.W. 1884 | Mississippi River Com | 104 |
| k Mountain (Little), N. Y | Adirondack Survey | 4,766 |
| k Mountain, N. Y | Adirondack Survey | 4,919 |
| k Mountain, Yellowstone Park | King | 7,689 |
| k Peak, Mont | U. S. G. S | 10,997 |
| ation, Cal | Wheeler | 5,957 |
| tion, Deer Range, Colo | Wheeler | 9,613 |
| ings, Nebr | F., E. & Mo. Vy. R. R | 3,834 |
| le, Pa | P., Ft. W. & C. R. R | 721 |
| Wis | M. & N. R. R | 824 |
| rners, N. Y | L. V. R. R | 793 |
| l, Minn | C., M. & St. P. R. R | 1,256 |
| l, Wis | C., St. P., M. & O. Ry | 1,194 |
| Neb | B. & M. R. R. R | 2,117 |
| ille, Conn | N. Y. & N. E. R. R | 165 |
| ille, Pa | C. R. R. of N. J | 416 |
| Dak | St. P., M. & M. Ry | 1,765 |
| ex | M., K. & T. R. R | 869 |
| reek Junction, Pa | L. V. R. R | 1,327 |
| reen, Cal | Wheeler | 5,550 |
| rst, Ga | E. T., V. & G. R. R | 261 |
| ie, Minn | C., M. & St. P. R. R | 928 |
| n, Iowa | B., C. R. & N. R. R | 1,001 |
| n, Kans | A., T. & S. F. R. R | 1,364 |
| n, Ohio | N. Y., P. & O. R. R | 840 |

| | |
|---|---|
| Heart Lake, Yellowstone Park | Hayden |
| Heath, Mass | O. C. R. |
| Heathville, Pa | A. V. R. R |
| Heber Mountain, Utah | Powell |
| Hebron, Ga | E. & W. |
| Hebron, Nebr | C., K. & |
| Hebron, N. Dak | N. P. R. R |
| Hebron, Oh o | T. & O. C |
| Hebron, Utah | Powell |
| Heckland, Ind | T. H. & I. |
| Hecla, Nebr | B. & M. R |
| Hecla, N. Y | W. S. R. |
| Hecla, N. Dak | C. & N. W |
| Hecla, Pa | P. & R. R |
| Hecla Junction, Colo | D. & R. G |
| Hector, Minn | C., M. & S |
| Hector, Ohio | N. Y., C. & |
| Hedge Hill, Cal | U. S. G. S. |
| Hedges, Ky | C. & O. R. |
| Hedlonda Lake, N. Mex | Wheeler |
| Heflin, Ala | G. P. Ry. |
| Heidelberg, Miss | C., N. O. & |
| Heidelburg, Pa | L. V. R. R |
| Heidenheimer, Tex | G., C. & S. |
| Heigler, Nebr | B. & M. R. |
| Heilmansdale, Pa | P. & R. R |
| Heiskells, Tenn | E. T., V. & |
| Heistand, Pa | P. R. R. R. |
| Heizer, Kans | A., T. & S |
| Helena, Ala | L. & N. R |
| Helena, Ark | St. L., I. M |
| Do...Mississippi River, zero of gange | Mississipp |
| Do..... extreme L. W. 1872 | Mississipp |
| Do..... extreme H.W. 1886 | Mississipp |
| Helena, Minn | M. & St. L |
| Helena, Mont | N. P. R. R |
| Do.....signal station | U. S. Signa |
| Helena, Pa | P. R. R. |
| Helena, S. C | C. & G. R. |
| Helenwood, Tenn | C., N. O. & |
| Helena, Mount, Cal | Whitney |
| Hellam, Pa | P. R. R. |
| Hellertown, Pa | P. & R. R |

| Station. | Authority. | Elevation. |
|---|---|---|
| Hempstead, N. Y | L. I. R. R | 104 |
| Hempstead, Tex | H. & T. C. R. R | 245 |
| Henderson, Colo | U. P. Ry | 5,035 |
| Henderson, Ill | L. E. & W. R. R | 762 |
| Henderson, Ky | L. & N. R. R | 382 |
| Henderson, Md | P., W. & B. R. R | 62 |
| Henderson, Minn | U. S. E. C | 698 |
| Do ..... Minnesota River, L. W | U. S. E. C | 710 |
| Do ..... H. W | U. S. E. C | 737 |
| Henderson, N. C | R. & G. R. R | 505 |
| Henderson, Ohio | C., C., C. & I. Ry | 656 |
| Do | C., L. & W. R. R | 851 |
| Henderson, Oregon | U. S. C. & G. S | 39 |
| Henderson, Tenn | N., C. & St. L. R. R | 533 |
| Do | M. & O. R. R | 427 |
| Henderson Island, Colo | U. P. R. R | 5,035 |
| Henderson Lake, N. Y | Guyot | 1,889 |
| Henderson Mound, Mo | St. L., A. & T. R. R | 298 |
| Henderson Point, Miss | L. & N. R. R | 5 |
| Henderson Ranch, Colo | Whitney | 8,257 |
| Hendersons, Pa | P. & R. R. R | 165 |
| Hendersonville, Tenn | L. & N. R. R | 448 |
| Hendley, Nebr | B. & M. R. R. R | 2,242 |
| Hendrick Peak, N. Mex | Wheeler | 7,574 |
| Hendrickson, Mo | St. L., I. M. & S. R. R | 374 |
| Hendrie, Mich | D., S. S. & A. Ry | 741 |
| Hendrum, Minn | St. P., M. & M. Ry | 875 |
| Henness Pass, Cal | Whitney | 6,996 |
| Hennesseys, Ohio | P., C. & St. L. R. R | 1,031 |
| Hennessy Bridge, Cal | Wheeler | 1,821 |
| Henniker, N. H., crossing of N. H. C. R. R | B. & M. R. R | 426 |
| Do ..... station | B. & M. R. R | 439 |
| Henning, Minn | N. P. R. R | 1,459 |
| Henrietta, Ill | C. & N. W. R. R | 868 |
| Henrietta, N. Y | N. Y., L. E. & W. R. R | 564 |
| Do | W. S. R. R | 539 |
| Henrietta, Pa | P. R. R | 1,394 |
| Henrietta, Tex | M., K. & T. R. R | 894 |
| Do | D., T. & Ft. W. R. R | 896 |
| Do ..... signal station | U. S. Signal Office | 915 |
| Henrietta Junction, Pa | P. R. R | 1,391 |
| Henry, Ill., I. & M. junction | P., D. & E. R. R | 700 |
| Henry, Mich | D., B. C. & A. R. R | 796 |
| Henry, S. Dak | C. & N. W. R. R | 1,812 |
| Henry, Tenn | L. & N. R. R | 520 |
| Henry Ellen, Ala | G. P. Ry | 655 |
| Do | Cent. R. R. of Ga | 685 |
| Henry, Mount, Cal | Whitney | 2,398 |
| Henry, Mount, Tenn | Guyot | 6,373 |
| Henryville, Ind | J., M. & I. R. R | 479 |
| Henryville, Pa | D., L. & W. R. R | 596 |
| Henry Lake, Idaho | Hayden | 6,443 |
| Hensley, Ark | Mo. Pac. Ry | 250 |
| Henson Gap (Catskills), N. Y., summit road. | Appalachian Club | 1,989 |
| Hensonville Cross Roads (Catskills), N. Y. | Appalachian Club | 1,646 |
| Hepburn, Ohio | C. & A. R. R | 946 |
| Hepler, Kans | M., K. & T. R. R | 988 |
| Heppner, Oregon | O. Ry. & N. Co | 1,905 |
| Herbert, Ill | C. & N. W. R. R | 868 |
| Herbst, Ind | T., St. L. & K. C. R. R | 851 |
| Herels, Kans | K. C., F. S. & M. R. R | 926 |
| Hereford, Minn | St. P., M. & M. Ry | 1,078 |
| Hereford, Wyo | B. & M. R. R. R | 5,365 |
| Hering Lake, Wyo | Hayden | 7,530 |

| Station. | Authority. | Elevation. |
|---|---|---|
| Herington, Kans | C., K. & N. R. R | |
| Herkimer, N. Y | N. Y. C. & H. R. R. R | |
| Do geodetic station | New York State Survey | |
| Herman, Ind. T | A., T. & S. F. R. R | |
| Herman, Minn | M. & P. Ry | |
| Do | St. P., M. & M. Ry | |
| Herman, Miss | N. & J. C. R. R | |
| Hermann, Mo., Missouri River, extreme low water, 1878 | Missouri River Com | |
| Do Missouri River, extreme high water, 1883 | Missouri River Com | |
| Herman, Nebr | C., St. P., M. & O. Ry | |
| Herman, Pa | W. Pa. R. R | |
| Herman, S. Dak | C., M. & St. P. R. R | |
| Herman, Tex | D., T. & Ft. W. R. R | |
| Hermano Peak, Colo | Hayden | |
| Hermansville, Mich | M., St. P. & S. Ste. M. Ry | |
| Hermitage, Tenn | N., C. & St. L. R. R | |
| Hermit Valley, Cal | Wheeler | |
| Hermosa, Colo | D. & R. G. R. R | |
| Hermosa, Ill | C., M. & St. P. R. R | |
| Hermosa, S. Dak | F., E. & Mo. Vy. R. R | |
| Hermos, Tex | T. & P. R. R | |
| Hernando, Miss | I. C. R. R | |
| Herndon, Ga | Cent. R. R. of Ga | |
| Herndon, Kans | B. & M. R. R. R | |
| Herndon, Va | R. & D. R. R | |
| Herndon Junction, Pa | P. & R. R. R | |
| Heron, Mont | N. P. R. R | |
| Heron Lake Station, Minn | C., St. P., M. & O. R. R | |
| Herrick, Ill | T., St. L. & K. C. R. R | |
| Herrick, Vt | Geol. Survey of Vermont | |
| Herrick Center, Pa | N. Y., L. E. & W. R. R | |
| Herring, Mich | G. R. & I. R. R | |
| Herrington, Kans | Mo. Pac. Ry | |
| Hersey, Mich | F. & P. M. R. R | |
| Hersey, Wis | C., St. P., M. & O. R. R | |
| Hertha, Kans | K. C. & Pac. R. R | |
| Hesperis Mountain, Colo | Hayden | |
| Hess Road, N. Y | R., W. & O. R. R | |
| Hesston, Kans | Mo. Pac. Ry | |
| Hessville, Ind | N. Y., C. & St. L. R. R | |
| Hewins, Kans | A., T. & S. F. R. R | |
| Hewitt, Tex | M., K. & T. R. R | |
| Hewlett, Va | C. & O. R. R | |
| Hewlett Hill, Geodetic Station, N. Y | N. Y. State Survey | |
| Heytman, Iowa | C., M. & St. P. R. R | |
| Heywood, Mass | F. R. R | |
| Heywood, Ohio | L. E. & W. R. R | |
| Hiattville, Kans | M., K. & T. R. R | |
| Hiawatha, Kans | St. Jo. & W. R. R | |
| Hibbard, Ind | N. Y., C. & St. L. R. R | |
| Hibernia, Pa | W. & N. R. R | |
| Hibernia Junction, N. J | C. R. R. of N. J | |
| Hibriten, Mount, N. C | U. S. C. & G. S | |
| Hico, Tenn | N., C. & St. L. R. R | |
| Hico, Tex | T. C. R. R | |
| Hickman, Ky | N., C. & St. L. R. R | |
| Do Miss. River extreme L. W | Miss. River Com | |
| Do H. W | Miss. River Com | |
| Hickman, Nebr | B. & M. R. R. R | |
| Hickory, Miss | V. & M. R. R | |
| Hickory, N. C | R. & D. R. R | |
| Hickory Grove, Ill | C., M. & St. P. R. R | |
| Hickory Mountain, Mass | U. S. G. S | |
| Hickory Nut Mountain, Georgia | U. S. G. S | |

| Station. | Authority. | Elevation. |
|---|---|---|
| Run, Pa | L. V. R. R | 1,018 |
| Conn | U. S. C. & G. S | 651 |
| rk | St. L., I. M. & S. R. R | 229 |
| rry, Pa | D., L. & W. R. R | 521 |
| N. Dak | C., M. & St P. R. R | 917 |
| le, N. Y | L. I. R. R | 151 |
| le, Ohio | B. & O. R. R | 761 |
| summit | B. & O. R. R | 849 |
| Mo | C. & A. R. R | 906 |
| | M., K. & T. R. R | 862 |
| hio | S. V. R. R | 592 |
| m, Conn | N. Y., N. H. & H. R. R | 32 |
| Col | Col. Mid. R. R | 9,090 |
| Tex | A., T. & S. F. R. R | 2,561 |
| rille, Mo | C. & A. R. R | 858 |
| Ohio | N. Y. C., & St. L. R. R | 707 |
| ff, Cal | U. S. C. & G. S | 533 |
| dge, Idaho | U. P. R. R | 5,586 |
| dge, Ky | C., N. O. & T. P. R. R | 764 |
| dge, N. J | C. R. R. of N. J | 332 |
| dge, N. Y | N. Y. & N. R. R | 8 |
| e Centre, Vt | B. & M. R. R | 312 |
| ll, Cal | U. S. C. & G. S | 490 |
| ob, N. J | N. J. Geological Survey | 1,799 |
| ob Pond, N. J | N. J. Geological Survey | 1,574 |
| ob (Catskills), N. Y | Appalachian Club | 2,654 |
| ob, Va | U. S. G. S | 4,188 |
| ke, Iowa | C., M. & St. P. R. R | 1,266 |
| d, Fla | F., R. & N. R. R | 210 |
| | S., F. & W. R. R | 207 |
| d, Ill., track | St. L., V. & T. H. R. R | 527 |
| surface | St. L., V. & T. H. R. R | 543 |
| d, Kans | B. & M. R. R. R | 898 |
| d, Mich | F. & P. M. R. R | 1,009 |
| d, Miss | C., N. O. & T. P. R. R | 174 |
| d, N. Y | W. S. R. R | 10 |
| d, Pa | P., F. W. & C. R. R | 1,043 |
| d, Wash | O. Ry. & N. Co | 1,181 |
| d Mills, N. Y | N. Y., L. E. & W. R. R | 480 |
| d Park, Ill | C. & N. W. R. R | 691 |
| d Peak, Cal | Wheeler | 10,956 |
| ds, Ind | C. & A. R. R | 617 |
| ds, N. C | U. S. G. S | 3,817 |
| dville, Mass | N. Y. & N. E. R. R | 175 |
| e, S. Dak | C. & N. W. R. R | 1,890 |
| k, N. Mex | Wheeler | 9,434 |
| k (Catskills), N. Y | Appalachian Club | 3,664 |
| nacle, N. C | Guyot | 5,690 |
| nt, Ga | U. S. G. S | 2,408 |
| nt (Catskills), N. Y | Appalachian Club | 3,098 |
| nt, Va | U. S. G. S | 3,318 |
| dge, Mass | U. S. G. S | 1,484 |
| dge, Williamsburg, Mass | Mass. Trig Survey | 1,480 |
| ck, Pa | Peach Bottom R. R | 383 |
| ck Grove, Conn | N. Y., N. H. & H. R. R | 156 |
| cks, Va | U. S. G. S | 3,650 |
| oals, N. C | Car. Cent. R. R | 1,001 |
| e, Pa | P. R. R | 299 |
| wn, N. J | P. R. R | 99 |
| od, Ill | C. & N. W. R. R | 684 |
| od Peak, Mont | N. Transcontinental Survey | 7,604 |
| y | Wheeler | 3,881 |
| Nebr | C., St. P., M. & O. R. R | 1,010 |
| Wis | M. & N. R. R | 836 |
| , Nebr | B. & M. R. R. R | 2,183 |
| Oregon | O. Ry. & N. Co | 3,004 |

| Station. | Authority. | Elevation |
|---|---|---|
| Mount, | Hayden | 11 |
| Utah | Powell | 11 |
| | N., C. & St. L. R. R | |
| | L. S. & M. S. R. R | |
| | U. P. R. R | |
| | D. & R. G. R. R | 10 |
| | Powell | 10 |
| | U. P. R. R | 7 |
| | S., F. & W. R. R | |
| Amherst and Granby, Mass. | Trig. Survey | 1 |
| | & W. R. R | |
| | & M. R. R | |
| | P. R. R | |
| | & St. L. R. R | |
| | & St. L. R. R | |
| | S. R. R | |
| | St. L. R. R | |
| | & W. R. R | |
| | & S. F. R. R | 1 |
| | M. & M. Ry | |
| | C. R. R | |
| | A. & T. R. R | |
| | & T. R. R | |
| | aler | |
| | D. R. R | 6 |
| | F. & B. R. R | 1 |
| N. H. | B. & M. R. R | |
| | V. R. R | |
| | & M. R. R | |
| | & M. R. R | 1 |
| | & M. R. R | 1 |
| | Survey | |

| Station. | Authority. | Elevation. |
|---|---|---|
| hio, station Meteorological Bu- | Ohio Met. Bureau | 1,260 |
| lont | N. P. R. R. | 2,261 |
| Pond, N. Y | Adirondack Survey | 1,733 |
| k, S. Dak | C. & N. W. R. R | 1,339 |
| k, Tex | G., C. & S. F. R. R | 24 |
| k Mountain, Wales, Mass | Mass. Trig. Survey | 1,190 |
| k, Conn | N. Y., N. H. & H. R. R | 166 |
| e, Cal | Wheeler | 1,601 |
| | C., B. & Q. R. R | 502 |
| e, Ga | U. S. G. S | 1,963 |
| ebr | B. & M. R. R. R. | 1,275 |
| d, Ind | G. R. & I. R. R. | 834 |
| Peak, Wyo | Hayden | 10,818 |
| Ind | P., Ft. W. & C. R. R. | 623 |
| | N. Y., C. & St. L. R. R. | 630 |
| Mich | G. R. & I. R. R. | 1,302 |
| Minn | N. P. R. R. | 1,386 |
| N. Dak | N. P. R. R | 1,419 |
| nd | L., E. & W. R. R | 869 |
| Hills, Mass | U. S. G. S | 454 |
| n, N. J | D., L. & W. R. R | 7 |
| Geodetic Station, N. Y | N. Y. State Survey | 1,198 |
| Colo | D. & R. G. R. R | 6,694 |
| , Tex | H. & T. C. R. R | 225 |
| Tex | M., K. & T. R. R. | 613 |
| Mont | N. P. R. R | 2,508 |
| S. C | C. & G. R. R | 714 |
| Mount, Utah | King | 13,500 |
| , Mont | N. P. R. R | 4,858 |
| Colo | A., T. & S. F. R. R | 5,706 |
| , Minn | M. & P. Ry | 1,246 |
| , N. Y | N. Y. C. & H. R. R. R | 266 |
| , N. C | R. & A. A. R. R | 335 |
| n, Mount, Cal | U. S. G. S | 8,018 |
| Mountain, N. Y | Adirondack Survey | 3,727 |
| n Peak, Cal | Wheeler | 10,872 |
| Mo | St. L., I. M. & S. R. R | 892 |
| rille, Ga | A. & W. P. R. R | 745 |
| k, S. C | U. S. C. & G. S | 3,230 |
| k, Vt | Guyot | 3,648 |
| | U. S. G. S | 2,199 |
| ans | U. P. R. R | 856 |
| al | S. P. Co | 76 |
| t, Pa | B. & O. R. R | 978 |
| , N. J | N. Y., L. E. & W. R. R. | 190 |
| on, Kans | Mo. Pac. Ry | 1,820 |
| Minn | C., M. & St. P. R. R. | 651 |
| augua, Pa | L. V. R. R | 297 |
| l, S. Dak | C. & N. W. R. R | 1,795 |
| k, Ariz | A. & P. R. R. | 5,069 |
| k, Kans | Mo. Pac. Ry | 2,207 |
| k, N. Y | L. I. R. R. | 110 |
| , Ill | C., St. P. & K. C. R. R. | 830 |
| , Va | R. & A. R. R. | 562 |
| Ill | L. E. & W. R. R | 834 |
| Mass | B. & M. R. R | 758 |
| | F. R. R. | 761 |
| Mo | Mo. Pac. Ry | 899 |
| Utah | Powell | 5,050 |
| Tenn | N., C. & St. L. R. R. | 906 |
| e, Nebr | B. & M. R. R. R. | 2,335 |
| Ohio | B. & O. R. R | 721 |
| Kans | A., T. & S. F. R. R | 760 |
| Iowa | B., C. R. & N. R. R | 995 |
| Minn | St. P., M. & M. Ry | 1,780 |

| Station. | Authority. | Elevat |
|---|---|---|
| Holland, N. Y | W. N. Y. & P. R. R | 1 |
| Holland, Ohio | L. S. & M. S. R. R | |
| Holland, Pa | P. R. R | |
| Holland, Tex | M., K. & T. R. R | |
| Hollandburg, Ohio | O., I. & W. R. R | 1 |
| Holland Patent, N. Y | R., W. & O. R. R | |
| Holloway, Ohio | C., L. & W. R. R | |
| Hollenburg, Kans | St. Jo. & W. R. R | 1 |
| Holley, Colo | A., T. & S. F. R. R | 3 |
| Holley, N. Y | N. Y. C. & H. R. R. R | |
| Holliday, Mo | M., K. & T. R. R | |
| Holliday, Pa | C., C. & A. Ry | 1 |
| Holliday Cove, W. Va | P., C. & St. L. R. R | |
| Hollidaysburg, Pa | P. R. R | |
| Hollimans, Ala | C., N. O. & T. P. R. R | |
| Hollis, Ill | T., P. & W. R. R | |
| Hollis, Kans | B. & M. R. R. R | 1 |
| Hollis, N. H | B. & M. R. R | |
| Hollis Center, Me | U. S. G. S | |
| Hollister, Cal | S. P. Co | |
| Hollow Rock, Tenn | N., C. & St. L. R. R | |
| Holly, Mich | D., G. H. & M. R. R | |
| Holly, Tex | St. L., A. & T. R. R | |
| Holly Oak, Del | P., W. & B. R. R | |
| Holly Springs, Ga | M. & N. Ga. R. R | 1 |
| Holly Springs, Miss | I. C. R. R | |
| Holly Ridge, La | C., N. O. & T. P. R. R | |
| Holman, Ind | O. & M. R. R | |
| Holmes, Mich | M. & N. R. R | |
| Holmes, Pa | B. & O. R. R | |
| Holmesburg Junction, Pa | P. R. R | |
| Holmes Hill (Adirondacks), N. Y | Adirondack Survey | |
| Holmes, Mount, Utah | Powell | |
| Holmes, Mount, Yellowstone Park | Hayden | 1 |
| Holmestown, Ind | L. S. & M. S. R. R | |
| Holmesville, Nebr | U. P. Ry | |
| Holmesville, N. Y | R., W. & O. R. R | |
| Do | N. Y., O. & W. Ry | |
| Holmdel Cross Roads, N. J | U. S. C. & G. S | |
| Holstein, Iowa | C. & N. W. R. R | |
| Holstein, Nebr | U. P. Ry | |
| Holston Knob, Tenn | U. S. G. S | |
| Holt, Mo | W. W. Ry | |
| Holton, Kans | K. C., W. & N. W. R. R | |
| Do | C., K. & N. R. R | |
| Do | U. P. R. R | |
| Holts, Fla | L. & N. R. R | |
| Holts Hill, Andover, Mass | Massachusetts Trig. Survey | |
| Holy Cross, Minn | St. P., M. & M. Ry | |
| Holy Cross Mountain, Colo | Hayden | 1 |
| Holyoke, Colo | B. & M. R. R. R | |
| Holyoke, Mass | N. Y., N. H. & H. R. R | |
| Do | Conn. R. R. R | |
| Holyoke, Wis | St. P., M. & M. Ry | |
| Holyoke, Mount, Mass | U. S. G. S | |
| Holyrood, Kans | A., T. & S. F. R. R | |
| Homer, Cal | A. & P. R. R | |
| Homer, Ind | J., M. & I. R. R | |
| Homer, Kans | U. P. R. R | |
| Homer, Mich | M. C. R. R | |
| Do | L. S. & M. S. R. R | |
| Homer, Minn | C., M. & St. P. R. R | |
| Homer, Nev | Wheeler | |
| Homer, N. Y | D., L. & W. R. R | |
| Home Ranch, Colo | D. & R. G. R. R | |
| Homerville, Ga | S. F. & W. R. R | |

| Station. | Authority. | Elevation. |
|---|---|---|
| ns | A., T. & S. F. R. R | 844 |
| f | Wheeler | 4,816 |
| Peak, Colo | Hayden | 13,687 |
| l, Cal | S. P. Co | 32 |
| l, Iowa | C., R. I. & P. R. R | 868 |
| l, Pa | P. R. R | 761 |
| , Pa | P. & R. R. R | 1,175 |
| l, Kans | A., T. & S. F. R. R | 1,039 |
| l, Pa | P., Ft. W. & C. R. R | 950 |
| | P. R. R | 923 |
| , N. Y | N. Y., O. & W. Ry | 432 |
| C | C. & G. R. R | 810 |
| x | S. P. Co | 900 |
| h, Ohio | C. & P. R. R | 1,150 |
| , Pa | N. Y., L. E. & W. R. R | 966 |
| d, Ill | W. R. R | 650 |
| ek, Iowa | C. & N. W. R. R | 1,012 |
| ve, Tex | T. & P. R. R | 676 |
| e, Cal | Wheeler | 3,949 |
| unction, N. Y | W., N. Y. & P. R. R | 536 |
| d (Adirondacks), N. Y | Adirondack Survey | 1,644 |
| itch, N. Y | W. N. Y. & P. R. R | 1,490 |
| , Utah | U. P. Ry | 4,276 |
| | C. & R. R. R | 912 |
| nt, Wash | Williamson | 11,225 |
| r, Oregon | O. Ry. & N Co | 101 |
| l, Pa | P. R. R | 595 |
| Ill | L. & N. R. R | 399 |
| la | N., C. & St. L. R. R | 863 |
| lount, Wyo | Hayden | 12,900 |
| hio | C., H. V. & T. R. R | 835 |
| water in canal | C., H. V. & T. R. R | 831 |
| Y | N. Y., L. E. & W. R. R | 839 |
| ash | O. Ry. & N. Co | 1,084 |
| Ill | L. E. & W. R. R | 715 |
| wn, Ill | C. & E. I. R. R | 719 |
| nnel, Mass | F. R. R | 743 |
| . Y | F. R. R | 456 |
| junction | F. R. R | 401 |
| alls, N. Y | F. R. R | 425 |
| olo | U. P. R. R | 9,699 |
| ss, Colo | Wheeler | 11,627 |
| nd | C. & A. R. R | 808 |
| , N. J | C. R. R. of N. J | 705 |
| Lake, N. J., station | C. R. R. of N. J | 939 |
| Lake, N. J | N. J. Geol. Survey | 926 |
| n, Pa | D., L. & W. R. R | 893 |
| | St. L., I. M. & S. R. R | 358 |
| ho | N. P. R. R | 2,108 |
| s | Mo. Pac. Ry | 1,384 |
| f | P. R. R | 451 |
| Oak | St. P., M. & M. Ry | 1,241 |
| Ill | C. & A. R. R | 664 |
| Ark | M. & L. R. R | 178 |
| nt, Bristol, R. I | Mass. Trig. Survey | 216 |
| | C. R. R. of N. J | 219 |
| C | C. & G. R. R | 297 |
| , Ohio | S. V. R. R | 673 |
| ey, Cal | Williamson | 7,072 |
| Mo | St. L., I. M. & S. R. R | 985 |
| N. Y | N. Y. & N. E. R. R | 249 |
| | N. C. R. R | 850 |
| Pa | H. & B. T. R. R | 898 |
| Mich | M. C. R. R | 906 |
| | L. S. & M. S. R. R | 703 |
| | D., S. S. & A. Ry | 915 |

| Station. | Authority. | Elev |
|---|---|---|
| Hopkins, Minn | C., M. & St. P. R. R | |
| Do | M. & St. L. R. R | |
| Hopkins, Mo | K. C., St. J. & C. B. R R | |
| Hopkins Corners, Ohio | N. Y., C. & St. L. R. R | |
| Hopkins Hill, R. I | U. S. G. S | |
| Hopkinsville, Ky | L. & N. R. R | |
| Hopley Hole, Mont | Ludlow | |
| Horace, Kans | Mo. Pac. Ry | |
| Horace, Nebr | B. & M. R. R. R | |
| Horace, N. Dak | N. P. R. R | |
| Horaniff, Kans | K. C., W. & N. W. R. R | |
| Horeb, Mount, Utah | King | |
| Horicon, Geodetic Station, Wis | U. S. Lake Survey | |
| Hornbrook, Cal | S. P. Co | |
| Hornellsville, N. Y | N. Y., L. E. & W. R. R | |
| Horn Head, Utah | Powell | 1 |
| Horner, Kans | A., T. & S. F. R. R | |
| Hornerstown, N. J | U. S. C. & G. S | |
| Hornitos Hotel, Cal | Wheeler | |
| Horn Silver Mine, Utah | U. C. R. R | |
| Horn Spring, Cal | Wheeler | |
| Horse Branch, Ky | C., O. & S. W. R. R | |
| Horse Cave, Ky | L. & N. R. R | |
| Horse Creek, Fla | S. F. R. R | |
| Horse Creek, Wyo | U. P. Ry | |
| Horsefly, Mount, Colo | Wheeler | 1 |
| Horseheads, N. Y | N. C. R. R | |
| Do canal | Resurvey of Canals | |
| Horsehill, Mass | U. S. G. S | |
| Horse Leg, Mount, Ga | U. S. G. S | |
| Horse Plains, Mont | N. P. R. R | |
| Horseshoe Mountain, Colo | Whitney | 1 |
| Horse Springs, N. Mex | Wheeler | |
| Horsley Station, Cal | Wheeler | |
| Hortense, Colo | U. P. R. R | |
| Horton, Kans | A., T. & S. F. R. R | |
| Horton, Mont | N. P. R. R | |
| Hortons, Ill | C., B. & Q. R. R | |
| Hortons, N. J | D., L. & W. R. R | |
| Hortonville, Wis | M., L. S. & W. R. R | |
| Hoskins, Conn | U. S. G. S | |
| Hoskins, Nebr | C., St. P., M. & O. Ry | |
| Hosmer, N. Dak | C., M. & St. P. Ry | |
| Hospers, Iowa | C., St. P., M. & O. Ry | |
| Hosta Butte, N. Mex | U. S. G. S | |
| Hotchkiss, Colo | D. & R. G. R. R | |
| Hotchkiss Hill, Cal | U. S. G. S | |
| Hot Lake, Oregon | O. Ry. & N. Co | |
| Hot Springs, Ark | Hot Sprs. R. R | |
| Hot Springs, Cal | Wheeler | |
| Hot Springs, Colo | D. & R. G. R. R | |
| Hot Springs, Nev | S. P. Co | |
| Hot Springs, N. Mex | Wheeler | |
| Hot Springs, N. C | R. & D. R. R | |
| Hot Springs, Utah | U. P. Ry | |
| Hot Springs, Wash | N. P. R. R | |
| Hot Springs Peak, Nev | Wheeler | |
| Hot Springs, Diamond Creek, N. Mex | Wheeler | |
| Hough Mountain, Cal | Wheeler | |
| Houghton, Mich | D., S. S. & A. Ry | |
| Houghton, N. Y | W. N. Y. & P. R. R | |
| Houghton, N. Dak | C. & N. W. Ry | |
| Houghton Mount, Mich | Foster & Whitney | |
| Hound Meadow Hill, Mass | U. S. G. S | |
| Housatonic River Crossing, Conn | H. & C. W. R. R | |
| House, Tex | G., C. & S. F. R. R | |

| Station. | Authority. | Elevation. |
|---|---|---|
| nd Barn Mountain, Va | U. S. G. S | 3,450 |
| Mountain, Tenn | U. S. G. S | 2,128 |
| Mountain, Tex | U. S. G. S | 1,853 |
| Rock Spring, Ariz | Powell | 5,730 |
| a Wells, Nev | Wheeler | 4,149 |
| a, Del | P., W. & B. R. R | 54 |
| n, Minn | C., M. & St. P. Ry | 681 |
| a, Ohio | C., C., C. & I. R. R | 959 |
| n, Tex | S. P. Co | 64 |
| | I. & G. N. R. R | 53 |
| | H. & T. C. R. R | 37 |
| a, Va | S. V. R. R | 1,348 |
| nia, Mo | Mo. Pac. Ry | 750 |
| ns, Pa | P. R. R | 1,056 |
| | P., C. & St. L. R. R | 949 |
| Camp, Cal | Wheeler | 3,860 |
| l, Kans | A., T. & S. F. R. R | 1,008 |
| l, Me | U. S. C. & G. S | 269 |
| l, Mich | D. L. & N. R. R | 877 |
| l Mich | G. R. & I. R. R | 875 |
| l Hill, N. Y | N. Y., L. E. & W. R. R | 2,230 |
| l, Mo | Mo. Pac. Ry | 454 |
| l, Mo | K. C., Ft. S. & M. R. R | 904 |
| l, Mont | N. P. R. R | 2,561 |
| l, Pa | P. R. R | 678 |
| l, S. Dak | C., M. & St. P. Ry | 1,564 |
| ls, Colo | D. & R. G. R. R | 6,699 |
| ls, Mo | St. L. & S. F. R. R | 454 |
| ls, N. Y | D. & H. C. Co | 229 |
| l Lake, Minn | St. P., M. & M. Ry | 1,010 |
| ls Point, Ill | St. L., V. & T. H. R. R | 609 |
| l Spring, Tex | Mexican Boundary Survey | 2,054 |
| isville, Va | R. & A. R. R | 315 |
| lville, Colo | Hayden | 9,700 |
| dville, Md | W. Md. R. R | 455 |
| rt, Colo | Col. Mid. R. R | 8,555 |
| Ark | St. L., I. M. & S. R. R | 211 |
| Nebr | Mo. Pac. Ry | 988 |
| Tex | H. & T. C. R. R | 859 |
| , Ga | G. P. Ry | 962 |
| , Kans | A., T. & S. F. R. R | 2,537 |
| , Mich | D. L. & W. R. R | 921 |
| , N. J | P. R. R | 565 |
| , Pa | Bang. & Port. R. R | 216 |
| , Tenn | N., C. & St. L. R. R | 732 |
| s, N. Y | N. Y., L. E. & W. R. R | 699 |
| ville, Pa | P. & R. R. R | 221 |
| tine, Ohio | V. Ry | 968 |
| d, Mo | C., B. & K. C. R. R | 979 |
| , Tex | H. & T. C. R. R | 281 |
| Ark., crossing K. C., S. & M. Ry | St. L., I. M. & S. R. R | 273 |
| Kans | U. P. Ry | 2,755 |
| Kans | C., K. & N. Ry | 1,165 |
| orners, Ohio | B. & O. R. R | 720 |
| nca, Ariz | A., T. & S. F. R. R | 4,275 |
| i, Ariz | A. & P. R. R | 8,266 |
| ai Peak, Ariz | U. S. G. S | 3,254 |
| ai Camp, Ariz | Wheeler | 5,322 |
| rd, Iowa | C. & N. W. R. R | 1,103 |
| | C., St. P., M. & O. Ry | 1,140 |
| rd, Ohio | N. Y., P. & O. R. R | 931 |
| rd, Oregon | O. & C. R. R | 212 |
| rd, Tex | St. L., A. & T. R. R | 638 |
| rdston, Mass | F. R. R | 979 |
| l, Nebr | B. & M. R. R. R | 1,569 |
| ls, Ind | T., H. & S. E. R. R | 517 |

| Station. | Authority. | Elevat |
|---|---|---|
| Holland, N. Y | W. N. Y. & P. R. R | 1 |
| Holland, Ohio | L. S. & M. S. R. R | |
| Holland, Pa | P. R. R | |
| Holland, Tex | M., K. & T. R. R | |
| Hollandburg, Ohio | O., I. & W. R. R | 1 |
| Holland Patent, N. Y | R., W. & O. R. R | |
| Holloway, Ohio | C., L. & W. R. R | |
| Hollenburg, Kans | St. Jo. & W. R. R | 1 |
| Holley, Colo | A., T. & S. F. R. R | 3 |
| Holley, N. Y | N. Y. C. & H. R. R. R | |
| Holliday, Mo | M., K. & T. R. R | |
| Holliday, Pa | C., C. & A. Ry | 1 |
| Holliday Cove, W. Va | P., C. & St. L. R. R | |
| Hollidaysburg, Pa | P. R. R | |
| Hollimans, Ala | C., N. O. & T. P. R. R | |
| Hollis, Ill | T., P. & W. R. R | |
| Hollis, Kans | B. & M. R. R. R | 1 |
| Hollis, N. H | B. & M. R. R | |
| Hollis Center, Me | U. S. G. S | |
| Hollister, Cal | S. P. Co | |
| Hollow Rock, Tenn | N., C. & St. L. R. R | |
| Holly, Mich | D., G. H. & M. R. R | |
| Holly, Tex | St. L., A. & T. R. R | |
| Holly Oak, Del | P., W. & B. R. R | |
| Holly Springs, Ga | M. & N. Ga. R. R | 1 |
| Holly Springs, Miss | I. C. R. R | |
| Holly Ridge, La | C., N. O. & T. P. R. R | |
| Holman, Ind | O. & M. R. R | |
| Holmes, Mich | M. & N. R. R | 1 |
| Holmes, Pa | B. & O. R. R | |
| Holmesburg Junction, Pa | P. R. R | |
| Holmes Hill (Adirondacks), N. Y | Adirondack Survey | 2 |
| Holmes, Mount, Utah | Powell | 7 |
| Holmes, Mount, Yellowstone Park | Hayden | 10 |
| Holmestown, Ind | L. S. & M. S. R. R | |
| Holmesville, Nebr | U. P. Ry | 1 |
| Holmesville, N. Y | R., W. & O. R. R | |
| Do | N. Y., O. & W. Ry | 1 |
| Holmdel Cross Roads, N. J | U. S. C. & G. S | |
| Holstein, Iowa | C. & N. W. R. R | 1 |
| Holstein, Nebr | U. P. Ry | 1 |
| Holston Knob, Tenn | U. S. G. S | 4 |
| Holt, Mo | W. W. Ry | |
| Holton, Kans | K. C., W. & N. W. R. R | 1 |
| Do | C., K. & N. R. R | 1 |
| Do | U. P. R. R | 1 |
| Holts, Fla | L. & N. R. R | |
| Holts Hill, Andover, Mass | Massachusetts Trig. Survey | |
| Holy Cross, Minn | St. P., M. & M. Ry | |
| Holy Cross Mountain, Colo | Hayden | 14 |
| Holyoke, Colo | B. & M. R. R. R | 3 |
| Holyoke, Mass | N. Y., N. H. & H. R. R | |
| Do | Conn. R. R. R | |
| Holyoke, Wis | St. P., M. & M. Ry | 1 |
| Holyoke, Mount, Mass | U. S. G. S | |
| Holyrood, Kans | A., T. & S. F. R. R | 1 |
| Homer, Cal | A. & P. R. R | 2 |
| Homer, Ind | J., M. & I. R. R | |
| Homer, Kans | U. P. R. R | 1 |
| Homer, Mich | M. C. R. R | |
| Do | L. S. & M. S. R. R | |
| Homer, Minn | C., M. & St. P. R. R | |
| Homer, Nev | Wheeler | 6 |
| Homer, N. Y | D., L. & W. R. R | 1 |
| Home Ranch, Colo | D. & R. G. R. R | 6 |
| Homerville, Ga | S. F. & W. R. R | |

| Station. | Authority. | Elevation. |
|---|---|---|
| s | A., T. & S. F. R. R | 844 |
| | Wheeler | 4,816 |
| Peak, Colo | Hayden | 13,687 |
| , Cal | S. P. Co | 32 |
| , Iowa | C., R. I. & P. R. R | 868 |
| , Pa | P. R. R | 761 |
| , Pa | P. & R. R. R | 1,175 |
| , Kans | A., T. & S. F. R. R | 1,039 |
| , Pa | P., Ft. W. & C. R. R | 950 |
| | P. R. R | 923 |
| , N. Y | N. Y., O. & W. Ry | 432 |
| C | C. & G. R. R | 810 |
| | S. P. Co | 900 |
| h, Ohio | C. & P. R. R | 1,150 |
| Pa | N. Y., L. E. & W. R. R | 966 |
| d, Ill | W. R. R | 650 |
| k, Iowa | C. & N. W. R. R | 1,012 |
| ve, Tex | T. & P. R. R | 676 |
| e, Cal | Wheeler | 3,949 |
| nction, N. Y | W., N. Y. & P. R. R | 536 |
| d (Adirondacks), N. Y | Adirondack Survey | 1,644 |
| itch, N. Y | W. N. Y. & P. R. R | 1,490 |
| , Utah | U. P. Ry | 4,276 |
| | C. & R. R. R | 912 |
| nt, Wash | Williamson | 11,225 |
| r, Oregon | O. Ry. & N Co | 101 |
| , Pa | P. R. R | 595 |
| Ill | L. & N. R. R | 399 |
| a | N., C. & St. L. R. R | 863 |
| ount, Wyo | Hayden | 12,900 |
| hio | C., H. V. & T. R. R | 835 |
| ...water in canal | C., H. V. & T. R. R | 831 |
| Y | N. Y., L. E. & W. R. R | 839 |
| ash | O. Ry. & N. Co | 1,084 |
| ll | L. E. & W. R. R | 715 |
| vn, Ill | C. & E. I. R. R | 719 |
| nnel, Mass | F. R. R | 743 |
| . Y | F. R. R | 456 |
| ...junction | F. R. R | 401 |
| lls, N. Y | F. R. R | 425 |
| do | U. P. R. R | 9,699 |
| ss, Colo | Wheeler | 11,627 |
| d | C. & A. R. R | 808 |
| , N. J | C. R. R. of N. J | 705 |
| Lake, N. J., station | C. R. R. of N. J | 939 |
| Lake, N. J | N. J. Geol. Survey | 926 |
| , Pa | D., L. & W. R. R | 893 |
| | St. L., I. M. & S. R. R | 358 |
| o | N. P. R. R | 2,108 |
| s | Mo. Pac. Ry | 1,384 |
| | P. R. R | 451 |
| ak | St. P., M. & M. Ry | 1,241 |
| ll | C. & A. R. R | 664 |
| Ark | M. & L. R. R | 178 |
| nt, Bristol, R. I | Mass. Trig. Survey | 216 |
| | C. R. R. of N. J | 219 |
| | C. & G. R. R | 297 |
| Ohio | S. V. R. R | 673 |
| y, Cal | Williamson | 7,072 |
| Mo | St. L., I. M. & S. R. R | 985 |
| N. Y | N. Y. & N. E. R. R | 249 |
| | N. C. R. R | 850 |
| Pa | H. & B. T. R. R | 898 |
| lich | M. C. R. R | 906 |
| | L. S. & M. S. R. R | 703 |
| | D., S. S. & A. Ry | 915 |

| Station. | Authority. | Ele |
|---|---|---|
| Hutchinson, Kans | C., K. & N. Ry | |
| Do | A., T. & S. F. R. R | |
| Hutchinson, Minn | St. P., M. & M. Ry | |
| Hutchinson Junction, Minn | St. P., M. & M. Ry | |
| Hutton Knob, W. Va | U. S. G. S | |
| Hyalite Peak, Mont | U. S. G. S | |
| Hyannis, Mass | O. C. R. R | |
| Hyannis, Nebr | B. & M. R. R. R | |
| Hyannis Hill, Barnstable, Mass | Mass. Trig. Survey | |
| Hyatts, Ohio | C., H. V. & T. R. R | |
| Hyattsville, Ky | L. & N. R. R | |
| Hyde, Colo | B. & M. R. R. R | |
| Hyde Park, Ark | St. L., I. M. & S. R. R | |
| Hyde Park, Ill | M. C. R. R | |
| Hyde Park, Mass | N. Y. & N. E. R. R | |
| Hyde Park, Vt | B. & M. R. R | |
| Hyde Park, Utah | U. P. R. R | |
| Hydetown, Pa | W. N. Y. & P. R. R | |
| Hydeville, N. Y | D. & H. C. Co | |
| Hylas, Mich | C. & N. W. R. R | |
| Hyndman, Pa., N. pier of bridge | P. R. R | |
| Do ..... bridge seat | P. R. R | |
| Hynds, Ind | I. & V. R. R | |
| Hyndsville, N. Y | D. & H. C. Co | |
| Hyner, Pa | P. R. R | |
| Iatan, Tex | T. & P. R. R | |
| Iberia, Ohio | C., C., C. & I. R. R | |
| Ibex, Cal | A. & P. R. R | |
| Iceland, Minn | C., St. P., M. & O. Ry | |
| Ida, Mich | L. S. & M. S. R. R | |
| Ida, Minn | St. P., M. & M. R. R | |
| Ida Grove, Iowa | C. & N. W. R. R | |
| Idaho, Nebr | St. Jo. & W. R. R | |
| Idalia, Mo | St. L., A. & T. R. R | |
| Idana, Kans | U. P. R. R | |
| Idaville, Ind | W. R. R | |
| Idaho Springs, Colo | U. P. R. R | |
| Idenbro, Kans | K. C. & Pac. R. R | |
| Idlewild, Colo | Colo. Mid. R. R | |
| Idlewild, Ohio | Cin., Leb. & N. R. R | |
| Idlewild, Tenn | I. C. R. R | |
| Idlewood, Pa | P., C. & St. L. R. R | |
| Ignacio, Colo | D. & R. G. R. R | |
| Ihlen, Minn | St. P., M. & M. R. R | |
| Ike Mountain, Wash | Pacific R. R. Reports | |
| Iliff, Colo | U. P. R. R | |
| Ilion, N. Y | W. S. R. R | |
| Do | N. Y. C. & H. R. R. R | |
| Do .... Geodetic Station | N. Y. State Survey | |
| Illiamna, Alaska | U. S. C. & G. S | |
| Ipavia, Ill | C., B. & Q. R. R | |
| Ipswich, N. Dak | C., M. & St. P. R. R | |
| Imlay, Mich | Ch. & G. T. R. R | |
| Do | P., O. & P. A. R. R | |
| Inavale, Nebr | B. & M. R. R. R | |
| Inchatschan, Wash | | |
| Independence, Cal | C. & C. R. R | |
| Independence, Iowa | I. C. R. R | |
| Do | B., C. R. & N. R. R | |
| Independence, Kans., Independence Branch. | A., T. & S. F. R. R | |
| Do ..... So. Kan. & W. Div | A., T. & S. F. R. R | |
| Independence, Ky | L. & N. R. R | |
| Independence, La | I. C. R. R | |
| Independence, Mo | C. & O. R. R | |
| Do | Mo. Pac. Ry | |

| Station. | Authority. | Elevation. |
|---|---|---|
| endence, Nev | S. P. Co | 6,007 |
| endence, Ohio | V. Ry | 605 |
| endence, Oregon | O. & C. R. R | 195 |
| endence, Tex | St. L., A. & T. R. R | 495 |
| endence, Camp, Cal | Wheeler | 3,957 |
| , Mich | P. H. & N. W. R. R | 837 |
| Peak, Wyo | Hayden | 11,702 |
| n Agency, Walker River, Nev | Wheeler | 4,120 |
| n Agency, near Blazier Hill, N. Mex | Wheeler | 6,447 |
| napolis, Ind., Belt Railroad | J., M. & I. R. R | 722 |
| o ..... Union depot | J., M. & I. R. R | 709 |
| o ..... city datum | City Engineer | 676 |
| o ..... Signal Station | U. S. Signal Office | 753 |
| napolis, Iowa | B., C. R. & N. R. R | 782 |
| n Castle, N. Y | W. S. R. R | 341 |
| n Creek, Pa | B. & O. R. R | 990 |
| n Creek Pass, Colo | Wheeler | 9,803 |
| n Field, Mich | G. R. & I. R. R | 860 |
| n Gulch, Cal | Wheeler | 951 |
| n Head, East Peak (Catskills), N. Y | Appal. Club | 3,380 |
| o ..... West Peak (Catskills), N. Y | Appal. Club | 3,581 |
| o ..... Middle Peak (Catskills), N. Y | Appal. Club | 3,510 |
| n Head (Yavaputs Plateau), Utah | Powell | 9,810 |
| n Hill, Marthas Vineyard, Mass | U. S. G. S | 261 |
| n Hills, Groton, Mass | U. S. G. S | 524 |
| n Lake, Mich | Ch. & G. T. R. R | 867 |
| n Lake, Ill | St. L., V. & T. H. R. R | 402 |
| o ..... Railroad track | St. L., V. & T. H. R. R | 416 |
| n Lake (Adirondacks), N. Y | Adirondack Survey | 1,705 |
| nola, Ill | C. & E. I. R. R | 671 |
| nola, Iowa [C., B. & Q. R. R.] | C., R. I. & P. R. R | 969 |
| nola, Nebr | B. & M. R. R. R | 2,383 |
| nola, Texas, Morgan Wharf | G., W. T. & P. R. R | 21 |
| o ..... Signal Station | U. S. Signal Office | 26 |
| n Orchard Village, Mass | B. & A. R. R | 176 |
| n Pass (Adirondacks), N. Y | Adirondack Survey | 2,937 |
| n Pass (Catskills), N. Y | Appal. Club | 2,694 |
| n Pass, Nev | King | 9,057 |
| n River, Mich | M. C. R. R | 616 |
| n Rock, Va | R. & A. R. R | 780 |
| n Spring, Nev | Wheeler | 3,402 |
| n Spring, Utah | Wheeler | 5,284 |
| n Springs Hill, Cal | U. S. G. S | 2,231 |
| ntown, Mich | C. & N. W. R. R | 773 |
| n Wells, Cal | Wheeler | 2,608 |
| , Cal | S. P. Co | 20 |
| ls, Mount, Cal | Wheeler | 8,471 |
| ton, Ill | C., St. P. & K. C. R. R | 776 |
| soll, Mich | D. L. & N. R. R | 860 |
| sol, Tex | St. L., A. & T. R. R | 292 |
| m, Nebr | B. & M. R. R. R | 2,683 |
| ton, Ind | L., E. & St. L. R. R | 460 |
| side, Mass | N. Y., N. H. & H. R. R | 184 |
| side, W. Va | N. & W. R. R | 1,945 |
| m, Wis | M., St. P. & S. Ste. M. Ry | 1,301 |
| m, Pa | P., C. St. L. R. R | 871 |
| n, Idaho | U. P. Ry | 4,529 |
| er, N. Dak | St. P., M. & M. Ry | 1,036 |
| er, Mich | M. C. R. R | 633 |
| d, Nebr | B. & M. R. R. R | 1,864 |
| n, Colo | Mo. Pac. Ry | 4,366 |
| n, Nebr | F., E. & Mo. Vy. R. R | 1,938 |
| , Tenn | N., C. & St. L. R. R | 674 |
| Vis | N. P. R. R | 1,086 |
| ption Rock, N. Mex | Pac. R. R. Reports | 7,238 |
| Tollgate, Cal | Wheeler | 4,808 |

| Station. | Authority. | Eleva |
|---|---|---|
| Institution Hill, Newton, Mass | Chamberlain | |
| Interlaken, Minn | St. P., M. & M. Ry | |
| Invergrove, Minn | C., St. P. & K. C. R. R | |
| Inverness, Ala | M. & G. R. R | |
| Inwood, Iowa | C., M. & St. P. R. R | |
| Inyankara, Wyo | Jenney | |
| Inyo Peak, Nev | King | |
| Iodus, Geodetic Station, N. Y | U. S. Lake Survey | |
| Iola, Kans | A., T. & S. F. R. R | |
| Iola, Kans | Mo. Pac. Ry | |
| Ione, Cal | S. P. Co | |
| Iona, Minn | C., M. & St. P. R. R | |
| Iona, Mo | C., St. P. & K. C. R. R | |
| Ione, Oregon | O. Ry. & N. Co | |
| Iona, Tex | T. & P. R. R | |
| Iona, Pa | A. V. R. R | |
| Ionia, Mich | D., L. & N. R. R | |
| Do | D., G. H. & M. R. R | |
| Iota, Mo | K. C., St. J. & C. B. R. R | |
| Iowa, Ill | C., B. & Q. R. R | |
| Iowa, La | S. P. Co | |
| Iowa City, Iowa | B., C. R. & N. R. R | |
| Do | C., R. I. & P. R. R | |
| Iowa Falls, Iowa | B., C. R. & N. R. R | |
| Iowa Junction, Iowa | B., C. R. & N. R. R | |
| Iowa Mill, Pa | A. V. R. R | |
| Iowa Park, Tex | D., T. & Ft. W. R. R | |
| Iowa Point, Kans | B. & M. R. R. R | |
| Iowa State Line | W. W. Ry | |
| Iowa River, Iowa | C., R. I. & P. R. R | |
| Ira, Iowa | C., St. P. & K. C. R. R | |
| Iredell, Tex | T. C. R. R | |
| Ireland, N. Y | N. Y., O. & W. Ry | |
| Ireton, Iowa | C. & N. W. R. R | |
| Irish Creek, Va | S. V. R. R | |
| Iron Bridge, Ind | L. E. & St. L. R. R | |
| Iron Bridge, Pa | B. & O. R. R | |
| Iron City, Utah | Wheeler | |
| Irondale, Ala | Cent. R. R. of Ga | |
| Irondale, Mo | St. L., I. M. & S. R. R | |
| Iron Gate [Clifton Forge], Va | R. & A. R. R | |
| Ironia, N. J | D., L. & W. R. R | |
| Iron Mountain, Mich | C. & N. W. R. R | |
| Do | M. & N. R. R | |
| Iron Mountain, Mo | St. L., I. M. & S. R. R | |
| Iron Mountain, N. H | App. Mtn. Club | |
| Iron Mountain, Tenn | U. S. G. S | |
| Iron Mountain, Wyo | U. P. Ry | |
| Iron Point, Nev | S. P. Co | |
| Iron River, Mich | C. & N. W. R. R | |
| Iron River Junction, Mich | D., S. S. & A. Ry | |
| Iron River, Wis | N. P. R. R | |
| Iron Ridge, Mo | St. L. & S. F. R. R | |
| Ironshire, Md | P., W. & B. R. R | |
| Iron Spring, Utah | Powell | |
| Iron Springs, Colo | A., T. & S. F. R. R | |
| Ironstone, Mass | N. Y. & N. E. R. R | |
| Ironstone, Pa | P. & R. R. R | |
| Ironton, Ala | L. & N. R. R | |
| Ironton, Ohio, Railroad Crossing | S. V. R. R | |
| Ironton, Mo | St. L., I. M. & S. R. R | |
| Ironton, Utah | U. P. Ry | |
| Ironville, Ohio | W. & L. E. R. R | |
| Ironwood, Mich | M., L. S. & W. R. R | |
| Iron Works (Adirondacks), N. Y | Adirondack Survey | |
| Irvineton, Pa | D., A. V. & P. R. R | |
| Do | P. R. R | |

| Station. | Authority. | Elevation. |
|---|---|---|
| le, Oregon | A. & L. R. R | 336 |
| S. Dak | C. & N. W. R. R | 1,401 |
| ll | I. & St. L. R. R | 684 |
| Kans | U. P. Ry | 1,102 |
| | Mo. Pac. Ry | 1,143 |
| Mich | M. C. R. R | 744 |
| . Y | W. N. Y. & P. R. R | 572 |
| | L. S. & M. S. R. R | 586 |
| Oregon | O. & C. R. R | 405 |
| a | P. & R. R. R | 499 |
| ark, Ill | C. & N. W. R. R | 606 |
| a, Iowa | C. & N. W. R. R | 1,159 |
| a, Pa | W. N. Y. & P. R. R | 1,155 |
| wa | C. & N. W. R. R | 1,266 |
| ebr | F., E. & Mo. Vy. R. R | 3,444 |
| hio | C., C., C. & I. R. R | 1,012 |
| | B., Z. & C. R. R | 932 |
| | P. R. R | 884 |
| a | R. & A. R. R | 159 |
| Ga | B. & W. R. R | 340 |
| Pa | W. & N. R. R | 639 |
| . Y | W. N. Y. & P. R. R | 1,539 |
| a, Mass | N. Y. & N. E. R. R | 101 |
| Minn | C., M. & St. P. R. R | 901 |
| y | L. & N. R. R | 414 |
| ar Hill, Cal | U. S. G. S | 2,880 |
| ark, Iowa | K. C., St. J. & C. B. R. R | 979 |
| ark, Utah | Powell | 5,000 |
| go | U. P. R. R | 6,706 |
| al, Geodetic Station, Mich | U. S. Lake Survey | 1,062 |
| Mex | A., T. & S. F. R. R | 4,883 |
| ake, Minn | St. P., M. & M. Ry | 1,462 |
| linn | N. P. R. R | 885 |
| ll | C., M. & St. P. R. R | 691 |
| Tex | M., K. & T. R. R | 711 |
| Nebr | B. & M. R. R. R | 1,145 |
| . Y | D., L. & W. R. R | 375 |
| | L. V. R. R | 392 |
| ss | E. T., V. & G. R. R | 455 |
| Kans | U. P. Ry | 1,799 |
| Colo | Colo. Mid. R. R | 10,929 |
| Ohio | Cin., Leb. & N. R. R | 656 |
| Cal | Wheeler | 4,238 |
| Nev | Wheeler | 4,483 |
| nn | St. P., M. & M. Ry | 986 |
| , Geodetic Station, Mich | U. S. Lake Survey | 1,632 |
| s, Nev | King | 6,672 |
| | N. & W. R. R | 87 |
| | C. & O. R. R | 545 |
| Va | U. S. C. & G. S | 3,593 |
| ob, Tenn | U. S. G. S | 2,560 |
| Prairie, Tex | R. G. R. R | 19 |
| le | Me. Cent. R. R | 189 |
| abin, Colo | D. & R. G. R. R | 8,294 |
| o, Signal Station, Tex | U. S. Signal Office | 1,133 |
| Mich | M. C. R. R | 926 |
| | L. S. & M. S. R. R | 938 |
| Miss | I. C. R. R | 288 |
| Mo | St. L., I., M. & S. R. R | 435 |
| Mo | St. L. & S. F. R. R | 1,021 |
| Nebr | C., St. P., M. & O. R. R | 1,120 |
| Pa | D., A. V. & P. R. R | 1,181 |
| Tenn | I. C. R. R | 372 |
| | M. & O. R. R | 427 |
| Va | R. & A. R. R | 844 |
| Wis | C. & N. W. R. R | 898 |

| Station. | Authority. | Elev |
|---|---|---|
| Jackson, Geodetic Station, N. Y | N. Y. State Survey | |
| Jackson Butte, Cal | U. S. G. S | |
| Jackson Junction, Iowa | C., M. & St. P. R. R | |
| Jackson Junction, Mich | M. C. R. R | |
| Jackson Peak, Cal | U. S. G. S | |
| Jacksonboro, Ohio, Station Meteorological Bureau. | Ohio Met. Bureau | |
| Jacksonboro, S. C | S. F. & W. R. R | |
| Jacksonburg, N. Y | W. S. R. R | |
| Jackson Centre, Pa | W. N. Y. & P. R. R | |
| Jackson Corners, N. Y | H. & C. W. R. R | |
| Jackson, Ind | N. Y. C. & St. L. R. R | |
| Jackson, Mass | N. Y. & N. E. R. R | |
| Jackson, Pa | P. R. R | |
| Jackson Gap, Ala | Cent. R. R. of Ga | |
| Jackson Hill, Blandford, Mass | Mass. Trig. Survey | |
| Jackson Hole, Wyo | Raynolds | |
| Jackson Mills, Utah | Wheeler | |
| Jacksonville, Ala | E. T., V. & G. R. R | |
| Jacksonville, Ark | St. L., I., M. & S. R. R | |
| Jacksonville, Cal | Wheeler | |
| Jacksonville, Fla | J., T. & K. W. R. R | |
| Do Signal Station | U. S. Signal Office | |
| Jacksonville, Ill | J; S. E. R. R | |
| Do | C. & A. R. R | |
| Jacksonville, Mo | W. W. Ry | |
| Jacksonville, Tex | I. & G. N. R. R | |
| Do | St. L., A. & T. R. R | |
| Jacks Run, Pa | P., F. W. & C. R. R | |
| Jackstown, Pa | P. R. R | |
| Jacob Creek, Pa | P. R. R | |
| Do | B. & O. R. R | |
| Jacob Pools, Ariz | Powell | |
| Jacob Pool Point, Ariz | Powell | |
| Jacobsburg, Ohio | B., Z. & C. R. R | |
| Jalapa, S. C | C. & G. R. R | |
| Jamaica, Nebr | U. P. Ry | |
| James, S. Dak | C., M. & St. P. R. R | |
| James, Ohio | C., H. & D. R. R | |
| Jamaica, N. Y | L. I. R. R | |
| Jamesburg, N. J | P. R. R | |
| Jamesburg Junction, N. J | P. R. R | |
| Jameson, Mo | W. W. Ry | |
| James Peak, Colo | Hayden | |
| Do timber line | | |
| James River, S. Dak | C., M. & St. P. R. R | |
| Jamestown, Colo | Hayden | |
| Jamestown, Ind | O., I. & W. R. R | |
| Jamestown, Kans | Mo. Pac. Ry | |
| Jamestown, N. Y | N. Y., P. & O. R. R | |
| Jamestown, N. C | R. & D. R. R | |
| Jamestown, N. Dak | N. P. R. R | |
| Do Junc. J. R. V. R. R | | |
| Do Junc. N. P. R. R., main line. | | |
| Jamestown, Ohio | D., F. W. & C. R. R | |
| Jamestown, Pa | L. S. & M. S. R. R | |
| Do P. R. R. crossing | L. S. & M. S. R. R | |
| James Valley Junction, S. Dak | C. & N. W. R. R | |
| Jamesville, Mass | B. & A. R. R | |
| Jamestown Junction, N. Dak | N. P. R. R | |
| Jamestown Landing, Mo., Missouri River, L. W., 1878. | | |
| Jamestown Landing, Mo., Mo. Riv. Com., H. W., 1879. | | |
| Jamison, Ala | L. & N. R. R | |

| Station. | Authority. | Elevation. |
|---|---|---|
| Jamison, Ark | L. R. & Ft. S. R. R | 291 |
| Jamison, N. Y | W. N. Y. & P. R. R | 891 |
| Janesville, Minn | C. & N. W. R. R | 1,063 |
| Janesville, N. Y | D., L. & W. R. R | 591 |
| Janesville, Nev | Wheeler | 4,386 |
| Jansen, Neb | C., K. & N. R. R | 1,464 |
| Jarman Mountain, Va | U. S. C. & G. S | 3,161 |
| Jarratt, Va | R. & P. R. R | 154 |
| Jarrett, Minn | C., M. & St. P. R. R | 791 |
| Jasper, Ga | M. & N. G. R. R | 1,502 |
| Jasper, Ind | L. E. & St. L. R. R | 501 |
| Jasper, Kans | C., K. & N. R. R | 2,698 |
| Jasper, Tenn | N. C. & St. L. R. R | 625 |
| Jasper Mills, Ohio | C. & C. M. R. R | 996 |
| Java, Cal | A. & P. R. R | 961 |
| Jay Bridge, Me | Me. Cent. R. R | 376 |
| Jaycock Ranch, Ariz | Wheeler | 6,814 |
| Jaynes, Ariz | S. P. Co | 2,241 |
| Jay Peak, Vt | Geol. Survey of Vt | 4,018 |
| Jeannerette, La | M., L. & T. R. R | 22 |
| Jeansville, Pa | L. V. R. R | 1,682 |
| Jeddo, Mich | P. H. & N. W. R. R | 742 |
| Jeddo, Pa | P. & R. R. R | 1,618 |
| Jefferson, Colo | Hayden | 9,868 |
| Do | U. P. Ry | 9,502 |
| Jefferson, Ill | C. & N. W. R. R | 618 |
| Jefferson, Ind | L. E. & W. R. R | 844 |
| Do | T., St. L. & K. C. R. R | 862 |
| Jefferson, Iowa | C., M. & St. P. R. R | 1,118 |
| Jefferson, Nebr | St. Jo. & W. R. R | 2,081 |
| Jefferson, Ohio | L. S. & M. S. R. R | 941 |
| Jefferson, Ohio, Station Meteorological Bureau. | Ohio Met. Bur | 934 |
| Jefferson, Oregon | O. & C. R. R | 268 |
| Jefferson, Pa | P. & R. R. R | 531 |
| Jefferson, S. Dak | C., M. & St. P. R. R | 1,114 |
| Jefferson, Tex | T. & P. R. R | 231 |
| Jefferson Barracks, Mo | St. L., I., M. & S. R. R | 419 |
| Jefferson, Mont | N. P. R. R | 4,550 |
| Jefferson, Mo | Mo. Pac. R. R | 555 |
| Do | Missouri R., L. W., 1878 | 523 |
| Do | Mo. R. Com., H. W., 1881 | 546 |
| Jefferson, Geodetic Station, Ind | U. S. Lake Survey | 970 |
| Jefferson Junction, Ind | J., M. & I. R. R | 450 |
| Jefferson Junction, Mont | N. P. R. R | 4,537 |
| Jefferson Junction, N. Y | D. & H. C. Co | 992 |
| Jefferson, Mount, N. H | App. Mtn. Club | 5,736 |
| Jefferson, Mount Adams House, N. H | | 1,648 |
| Jefferson, Starr King House, N. H | Appalachian Club | 1,437 |
| Jefferson Springs, Ark | Mo. Pac. R. R | 346 |
| Jefferson, Mass | F. R. R | 751 |
| Jeffersonville, Ill | O. & M. R. R | 458 |
| Jeffersonville, Ind | O. & M. R. R | 454 |
| Jeffersonville, Vt | B. & Lam. R. R | 363 |
| Jellico, Tenn., State line, Junction with L. & N. R. R. | E. T., V. & G. R. R | 1,077 |
| Jemes Mountain, N. Mex | Wheeler | 9,534 |
| Jemes Peak, N. Mex | Wheeler | 8,569 |
| Jemes Pueblo, N. Mex | Wheeler | 5,479 |
| Jenkintown, Pa | P. & R. R. R | 203 |
| Jennings, Kans | C., K. & N. R. R | 2,491 |
| Jennings, La | S. P. Co | 39 |
| Jennings Furnace, Mich | G. R. & I. R. R | 1,086 |
| Jennings Ordinary, Va | R. & D. R. R | 495 |
| Jeremath Hill, R. I | U. S. G. S | 799 |
| Jericho, Ky | L. & N. R. R | 880 |

| Station. | Authority. | Elevat |
|---|---|---|
| Jermyn, Pa | Lackawanna R. R | |
| Jerome, Mo | St. L. & S. F. R. R | |
| Jerome Park, Colo | Colo. Mid. R. R | |
| Jeromeville, Mich | D., S. S. & A. Ry | |
| Jersey, Colo | U. P. Ry | |
| Jersey City, N. J | N. Y., L. E. & W. R. R | |
| Jersey Mills, Pa | F. B. C. Co's. R. R | |
| Jersey Shore, Pa | P. R. R | |
| Jerseyville, Ill | C. & A. R. R | |
| Jerusalem, Ohio | B., Z. & C. R. R | |
| Jessamine, Ky | C., N. O. & T. P. R. R | |
| Jessup, Ind | T. H. & I. R. R | |
| Jessup Landing, N. Y | A. R. R | |
| Jesup, Ga | S., F. & W. R. R | |
| Jesup, Iowa | I. C. R. R | |
| Jetersville, Va | R. & D. R. R | |
| Jewella, La | T. & P. R. R | |
| Jewell, Kans | Mo. Pac. Ry | |
| Jewell Junction, Iowa | C. & N. W. R. R | |
| Jewett, Tex | I. & G. N. R. R | |
| Jewett, Conn | N. Y. & N. E. R. R | |
| Jilson Hill, Vt. line, Rowe, Mass | Mass. Trig. Survey | |
| Joanna, Pa | W. & N. R. R | |
| Joanna Bald, N. C | U. S. G. S | |
| Joaquin Mountain, Cal | U. S. G. S | |
| Jocko, Mont | N. P. R. R | |
| Joel, Minn | M., St. P. & S. Ste. M. Ry | |
| Joe Peak, Cal | Wheeler | |
| Joe Rock Hill, Wrentham, Mass | Mass. Trig. Survey | |
| John Day, Oregon | O. Ry. & N. Co | |
| Johnny Cake, Pa | W. N. Y. & P. R. R | |
| Johnsburg, N. J | P. R. R | |
| John Mines, Pa | P. R. R | |
| John, Mount, Cal | Petermann | |
| Johnson, Colo | U. P. Ry | |
| Johnson, Ind | G. R. & I. R. R | |
| Johnson, Minn | N. P. R. R | |
| Do | St. P., M. & M. Ry | |
| Johnson, Nebr | B. & M. R. R. R | |
| Johnson, Vt | B. & M. R. R | |
| Johnsonburg, N. Y | N. Y., L. E. & W. R. R | |
| Johnsonburg, Pa | P. R. R | |
| Johnsons, Ohio | N. Y., P. & O. R. R | |
| Johnsons, Ohio | S. V. R. R | |
| Johnsons, N. J | N. Y., S. & W. R. R | |
| Johnsons, Tenn | E. T., V. & G. R. R | |
| Johnson Ford, Uncompahgre River, Colo. | Wheeler | |
| Johnson Mountain, Va | U. S. C. & G. S | |
| Johnson Pass, Cal | Whitney | |
| Johnson Pass, Utah | Whitney | |
| Johnson Spring, Utah | Powell | |
| Johnson Station, Pa | A. V. R. R | |
| Johnsonville, N. Y | F. R. R | |
| Johnsonville, Pa | Bang. & Port. R. R | |
| Johnsonville, Tenn | N., C. & St. L. R. R | |
| Johnston, Ga | S., F. & W. R. R | |
| Johnston, Miss | I. C. R. R | |
| Johnstons, Pa | P., C. & St. L. R. R | |
| Johnston, S. C | R. & D. R. R | |
| Johnstone, Tex | S. P. Co | |
| Johnstown, Mont | St. P., M. & M. Ry | |
| Johnstown, Nebr | F., E. & Mo. Vy. R. R | |
| Johnstown, N. Y | F., J. & G. R. R | |
| Johnstown, N. Dak | N. P. R. R | |
| Johnstown, Ohio | T. & O. C. R. R | |

| Station. | Authority. | Elevation. |
|---|---|---|
| , Pa | P. R. R | 1,184 |
| | C., S. F. & C. R. R | 537 |
| C., R. I. & P. crossing | C., S. F. & C. R. R | 540 |
| C. & A. crossing | C., S. F. & C. R. R | 539 |
| C. & A. crossing | C., S. F. & C. R. R | 539 |
| C., R. I. & P. crossing | C., S. F. & C. R. R | 540 |
| | C., R. I. & P. R. R | 740 |
| | M. C. R. R | 613 |
| Des Plaines River | Mich. & Ill. Canal | 543 |
| Oak | N. P. R. R | 794 |
| Ind | N. Y., C. & St. L. R. R | 639 |
| h | M. C. R. R | 915 |
| n | L. & N. R. R | 316 |
| Ala | C., N. O. & T. P. R. R | 523 |
| Ark | St. L., A. & T. R. R | 345 |
| Ga | Cent. R. R. of Ga | 905 |
| Ill | St. L. & C. R. R | 522 |
| | I. C. R. R | 635 |
| Ind | C. W. & M. R. R | 848 |
| Tenn | E. T., V. & G. R. R | 1,734 |
| e, Colo | U. S. G. S | 665 |
| y, Pa | P., C. & St. L. R. R | 757 |
| , Colo | U. S. G. S | 2,732 |
| , Yellowstone Park | U. S. G. S | 9,400 |
| f, N. Y | N. Y., O. & W. Ry | 8 |
| ion, Ala | E. T., V. & G. R. R | 234 |
| , Ohio | T., St. L. & K. C. R. R | 798 |
| , Pa | P. & R. R. R | 422 |
| Ind | J., M. & I. R. R | 594 |
| Iowa | I. C., C. F. & Minn. R. R | 898 |
| La | T. & P. R. R | 258 |
| Mich | L. S. & M. S. R. R | 1,097 |
| Minn | N. P. R. R | 1,238 |
| N. Y | F. R. R | 305 |
| S. C | S. U. & C. R. R | 583 |
| | K. C., Ft. S. & M. R. R | 1,020 |
| | St. L. & S. F. R. R | 984 |
| | Mo. Pac. Ry | 991 |
| | B. & O. R. R | 72 |
| | M. & O. R. R | 404 |
| n | C., St. P., M. & O. Ry | 752 |
| Y | W. S. R. R | 396 |
| ... crossing N. Y. C. R. R | W. S. R. R | 411 |
| | N. Y. C. & H. R. R. R | 401 |
| ... canal | Resurvey of Canals | 409 |
| Tex | St. L., A. & T. R. R | 619 |
| k, Yellowstone Park | U. S. G. S | 10,300 |
| x | G., C. & S. F. R. R | 933 |
| lls, Va | R. & A. R. R | 455 |
| , Tex | M., K. & T. R. R | 322 |
| k | C., M. & St. P. R. R | 1,138 |
| | U. C. R. R | 5,019 |
| y, Utah | Powell | 5,000<br>6,000 |
| olo | D. & R. G. R. R | 6,326 |
| n Spring, N. Mex | Wheeler | 6,011 |
| o | C., G. & P. R. R | 876 |
| , Mont | N. P. Trans. Survey | 4,650 |
| k, Mont | N. P. Trans. Survey | 6,386 |
| d | T. H. & I. R. R | 611 |
| nn., Minnesota River | U. S. E. C | 760 |
| Ark | St. L., I. M. & S. R. R | 223 |
| Colo | U. P. R. R | 3,468 |
| C | C. F. & Y. V. R. R | 776 |
| | P. R. R | 851 |
| lls, Minn | C., M. & St. P. R. R | 836 |

| Station. | Authority. | Elevation. |
|---|---|---|
| Jumpoff Junction, Oregon | O. & C. R. R | 935 |
| Jump Rock, Va | U. S. G. S | 3,190 |
| Junaleska, Mount, N. C | Guyot | 6,223 |
| Junction, Ga | S., F. & W. R. R | 177 |
| Junction, Iowa | I. C., C. F. & Minn. R. R | 880 |
| Junction, Kans | K. C., W. & N. W. R. R | 919 |
| Do | U. P. R. R | 781 |
| Junction, Kans | U. P. R. R | 1,084 |
| Junction, Ky | C., N. O. & T. P. R. R | 984 |
| Junction, N. C | R. & G. R. R | 430 |
| Junction, Oregon | O. & C. R. R | 935 |
| Junction, Pa | N. Y., P. & O. R. R | 1,074 |
| Junction, Ohio | B. & O. R. R | 865 |
| Junction, Tex | M., K. & T. R. R | 1,075 |
| Junction, Wis | C., M. & St. P. R. R | 1,153 |
| Junction House, Cal | Wheeler | 3,502 |
| Junction House, Colo | Colo. Mid. R. R | 8,142 |
| Junction Peak, Colo | King | 7,868 |
| Junction Station, Idaho | Hayden | 6,329 |
| Juniata, Mich | P. H. & N. W. R. R | 753 |
| Juniata, Nebr | B. & M. R. R. R | 1,982 |
| Juniata Bridge, Pa | P. R. R | 359 |
| Juniper, Oregon | N. P. R. R | 318 |
| Junsdale, N. Y | N. Y., L. E. & W. R. R | 1,501 |
| Justus, Ohio | C., L. & W. R. R | 994 |
| Kalmia Colliery, Pa | P. & R. R. R | 1,237 |
| Kachiss Lake, Wash | Pacific R. R. Reports | 2,158 |
| Kahlotus, Wash | O. Ry. & N. Co | 896 |
| Kahnah, Colo | D. & R. G. R. R | 4,668 |
| Kaibab Plateau, Ariz | Powell | 8,000 |
| Kaiparowits Peak, Utah | Powell | 9,180 |
| Kaiparowits Plateau, east end, Utah | Powell | 7,489 |
| Kalama, Wash | N. P. R. R | 33 |
| Kalamazoo, Mich | M. C. R. R | 770 |
| Do | C., K. & S. R. R | 753 |
| Do | G. R. & I. R. R | 778 |
| Kalarama, N. J | N. Y., S. & W. R. R | 368 |
| Kalo Junction, Iowa | M. & St. L. R. R | 1,128 |
| Kalona, Iowa | B., C. R. & N. R. R | 665 |
| Kalkaska, Mich | G. R. & I. R. R | 1,022 |
| Kalula, Kans | U. P. R. R | 2,403 |
| Kamela, Oregon | O. Ry. & N. Co | 4,204 |
| Kampeska, S. Dak | C. & N. W. R. R | 1,766 |
| Kampeska Lake, water, S. Dak | C. & N. W. R. R | 1,714 |
| Kanab, Utah | Powell | 4,925 |
| Kanab Plateau, Ariz | Powell | 5,000–6,400 |
| Kanab Springs, Utah | Powell | 5,310 |
| Kanaka Peak, Cal | U. S. G. S | 3,060 |
| Kanaranzi, Minn | B., C. R. & N. R. R | 1,422 |
| Kanawha Falls, W. Va | C. & O. R. R | 669 |
| Kanara, Utah | Powell | 5,450 |
| Kancamagus, Mount, N. H | Appalachian Mountain Club | 3,774 |
| Kandiyohi, Minn | St. P., M. & M. Ry | 1,216 |
| Kane, Pa | P. R. R | 2,014 |
| Kane Spring, Ariz | Powell | 3,686 |
| Kankakee, Ill., depot K. & S. R. R | K. & S. R. R | 626 |
| Do ..... crossing I. C. R. R | K. & S. R. R | 622 |
| Do ..... crossing Ind., Ill. & Ia. R. R. | K. & S. R. R | 619 |
| Do | I. C. R. R | 630 |
| Do ..... Geodetic Station | U. S. Lake Survey | 642 |
| Kanona, Kans | B. & M. R. R. R | 2,738 |
| Kanorado, Kans | C., K. & N. R. R | 3,906 |
| Kansas, Ind | I. & St. L. R. R | 729 |
| Kansas, Ohio | L. E. & W. R. R | 728 |
| Kansas City, Kans | K. C., W. & N. W. R. R | 750 |
| Kansas City, Mo., Union Depot | K. C., St. J. & C. B. R. R | 750 |

| Station. | Authority. | Elevation. |
|---|---|---|
| ty, Mo., track on bridge | K. C., St. J. & C. B. R. R | 770 |
| (State Line Station) | U. P. R. R | 747 |
| Missouri River, extreme low water 1884. | Mo. Riv. Com | 716 |
| do extreme high water 1881. | Mo. Riv. Com | 744 |
| eodetic Station, Ill | U. S. Lake Survey | 839 |
| , Kans | K. C., W. & N. W. R. C | 1,169 |
| | P. R. R | 768 |
| | P. & W. R. R | 1,204 |
| N. Y | R., W. & O. R. R | 540 |
| linn | C. & N. W. R. R | 804 |
| | C., St. P., M. & O. R. R | 803 |
| unction, Minn | C., St. P. M. & O. R. R | 803 |
| linn | C. & N. W. R. R | 1,252 |
| Pa | P. R. R | 1,111 |
| , Mount, Me | Eastman | 5,200 |
| unt, Nev | King | 6,187 |
| e Peak, Utah | Powell | 9,902 |
| , Tex | H. & T. C. R. R | 443 |
| n, Ill | T., St. L. & K. C. R. R | 549 |
| a, Wis | M., L. S. & W. R. R | 655 |
| hong Lake, Minn | Minn. State Survey | 1,262 |
| Peak, Cal | Whitney | 14,000 |
| lin, Mich | M. C. R. R | 596 |
| , Utah | U. C. R. R | 4,301 |
| Mo | W. W. Ry | 828 |
| Junction, Neb | U. P. R. R | 2,158 |
| Pa | P. R. R | 1,048 |
| ville, W. Va | B. & O. R. R | 589 |
| e, Mount, N. H | Eastman | 2,726 |
| Warner, N. H | U. S. C. & G. S | 2,943 |
| Pa | P. R. R | 718 |
| Pa | W. N. Y. & P. R. R | 1,870 |
| ans | C., K. & N. R. R | 1,124 |
| , Lake, Wash | | 2,388 |
| ans | C., K. & N. R. R | 1,368 |
| Ark | St. L., A. & T. R. R | 221 |
| Tex | I. & G. N. R. R | 282 |
| lle, Md | B. & O. R. R | 393 |
| Minn | C., M. & St. P. R. R | 758 |
| Colo | D. & R. G. R. R | 9,955 |
| al | C. & C. R. R | 3,604 |
| Tenn | N., C. & St. L. R. R | 748 |
| Idaho | Wheeler | 6,641 |
| al | S. P. Co | 2,705 |
| lo | B. & M. R. R. R | 4,962 |
| lo | D. & R. G. R. R | 9,286 |
| ebr | U. P. R. R | 2,229 |
| H | B. & M. R. R | 470 |
| l | L., E. & St. L. R. R | 478 |
| Y | R. W. & O. R. R | 529 |
| Knob, W. Va | U. S. G. S | 3,945 |
| tage Station, Idaho | Hayden | 4,933 |
| ng, Willow Creek, Cal | Wheeler | 5,757 |
| , Kans | St. L. & S. F. R. R | 1,527 |
| S. C | R. & D. R. R | 546 |
| rg, Ill | C., B. & Q. R. R | 541 |
| (low water) | Miss. Riv. Com | 523 |
| (high water) | Miss. Riv. Com | 536 |
| rg Junction, Ill | C., B. & Q. R. R | 561 |
| Colo | D. & R. G. R. R | 5,842 |
| ex | M., K. & T. R. R | 711 |
| a | P., W. & B. R. R | 41 |
| owa | C. & N. W. R. R | 1,037 |

| Station. | Authority. | Elevation. |
|---|---|---|
| Keller, Ky | L. & N. R. R | 687 |
| Keller, N. Y | D. & H. C. Co | 467 |
| Keller, N. Dak | N. P. R. R | 842 |
| Keller, Wis | M., L. S. & W. R. R | 1,270 |
| Keller, Wyo | U. P. R. R | 5,663 |
| Kellersville, Pa | P., W. & B. R. R | 102 |
| Kellerville, Tex | M., K. & T. R. R | 228 |
| Kellogg, Iowa | C., R. I. & P. R. R | 851 |
| Kellogg, Minn | C., M. & St. P. R. R | 703 |
| Kelly, Kans | K. C., W. & N. W. R. R | 1,176 |
| Kelly, Pa. State Agricultural Co | R | 1,111 |
| Kelly, Tenn | B. R. R | 320 |
| Kelly, Tex | G. N. R. R | 361 |
| Kelly Corners, N. Y | D. R. R | 1,378 |
| Kelly Island, Geodetic Station, | Lake Survey | 614 |
| Kelly Station, Pa | R. R | 793 |
| Kellyton, Ala | R. R. of Ga | 800 |
| Kelso, Ind. T | & T. R. R | 740 |
| Kelso, N. Dak | M. & M. Ry | 897 |
| Kelso, Tenn | & St. L. R. R | 718 |
| Kelton, Utah | Co | 4,923 |
| Kemogie, Mich | & I. R. R | 593 |
| Kempton, Ind | & W. R. R | 992 |
| Kempton, N. Dak | M. & M. Ry | 1,197 |
| Kempton, Ohio | & O. R. R | 837 |
| Kempner, Tex | G., C. & S. F. R. R | 879 |
| Kempton, Wis | C., St. P., M. & O. R. R | 1,016 |
| Kendall, N. Y | R. W. & O. R. R | 328 |
| Kendall, Wis | C. & N. W. R. R | 1,012 |
| Kendall, Mount, Colo | Hayden | 13,380 |
| Kendalls Mills, Me | Me. Cent. R. R | 122 |
| Kendallville, Ind | G. R. & I. R. R | 952 |
| Do | L. S. & M. S. R. R | 974 |
| Kendrick, Mich | M. C. R. R | 791 |
| Kenesaw, Ga | U. S. C. & G. S | 1,809 |
| Kenesaw, Nebr | B. & M. R. R. R | 2,059 |
| Kennard, Pa | Beech Creek R. R | 1,360 |
| Kennard, Ind | C., I. & W. R. R | 1,049 |
| Kennard, Nebr | F., E. & Mo. Va. R. R | 1,152 |
| Kennard, N. Y | N. Y., L. & W. R. R | 1,173 |
| Kennebec, Me | B. & M. R. R | 50 |
| Kennedy, Iowa | D. M. & N. W. R. R | 957 |
| Kennedy, Mich | M., St. L. & S. Ste. M. Ry | 675 |
| Kennedy, Minn | St. P., M. & M. Ry | 825 |
| Kennedy, N. J | L. V. R. R | 318 |
| Kennedy, N. Y | N. Y., P. & O. R. R | 1,264 |
| Kennedy, Ohio | C., L. & N. R. R | 735 |
| Kennett, La | I. C. R. R | 7 |
| Kennett Square, Pa | P. W. & B. R. R | 260 |
| Kennewick, Wash | N. P. R. R | 350 |
| Kenney, Ill | I. C. R. R | 655 |
| Kenton, Mich | M., St. L. & S. Ste. M. Ry | 1,505 |
| Kenton, Oreg | U. S. C. & G. S | 100 |
| Kenosha, Colo | U. P. Ry | 9,984 |
| Kenosha, Wis | C. & N. W. R. R | 611 |
| Kenosha Cones, Colo | Hayden | 12,350<br>12,340 |
| Kensett, Ark | St. L., I. M. & S. R. R | 230 |
| Kensington, Ill | M. C. R. R | 595 |
| Kensington, Kans | C., K. & N. R. R | 1,773 |
| Kensington, Minn | M., St. P. & S. Ste. M. Ry | 1,314 |
| Kensington, Ohio | C. & P. R. R | 1 130 |
| Kent, Ill | C., St. P. & K. C. R. R | 598 |
| Kent, Ind | W. R. R | 681 |
| Kent, Kans | A., T. & S. F. R. R | 1,493 |
| Kent, Minn | St. P., M. & M. Ry | 942 |
| Kent, Ohio | N. Y., P. & O. R. R | 749 |

| Station. | Authority. | Elevation. |
|---|---|---|
| io, station Meteorological Bureau. | Ohio Meteorological Bureau.. | 1,070 |
| Dak | C., M. & St. P. R. R | 1,829 |
| a | N. & W. R. R | 2,036 |
| Del | P., W. & B. R. R | 66 |
| Ohio | O., I. & W. R. R | 1,015 |
| L. & B. W. crossing | C. & A. R. R | 972 |
| station Meteorol. Bureau | Ohio Meteorological Bureau.. | 1,050 |
| Tenn | M. & O. R. R | 309 |
| Heights, Ky | C., N. O. & T. P. R. R | 832 |
| ll, La | I. C. R. R | 201 |
| y, Tex | St. L., A. & T. R. R | 706 |
| N. J | C. R. R. of N. J | 727 |
| d, Mo | C., S. F. & C. R. R | 779 |
| d Junction, N. Y | W. S. R. R | 19 |
| , Minn | C., St. P. & K. C. R. R | 1,140 |
| Pa | W. N. Y. & P. R. R | 1,224 |
| Fort, Mont | N. P. R. R | 2,365 |
| , Iowa | St. L., K. & N. W. R. R | 505 |
| U. S. P. B. M | C., B. & Q. R. R | 493 |
| Mississippi River, L. W | Mississippi River Com | 477 |
| Mississippi River, H. W | Mississippi River Com | 494 |
| signal station | U. S. Signal Office | 618 |
| Colo | B. & M. R. R. R | 4,962 |
| owa | C., R. I. & P. R. R | 803 |
| Tex | St. L., A. & T. R. R | 376 |
| ven, Minn | St. P., M. & M. Ry | 1,110 |
| Well, Ariz | Powell | 5,502 |
| , Ill | C., S. F. & C. R. R | 671 |
| ville, N. C | R. & D. R. R | 1,016 |
| ake, Cal | Pacific R. R. Reports | 398 |
| wn, Va | B. & O. R. R | 744 |
| le, Cal | Wheeler | 2,551 |
| , Minn | St. P., M. & M. Ry | 1,155 |
| hio | C., H. V. & T. R. R | 591 |
| k, Va | C. & O. R. R | 436 |
| , Mont | N. P. R. R | 3,930 |
| Ohio | O., I. & W. R. R | 927 |
| on, Nebr | B. & M. R. R. R | 1,334 |
| , Iowa | B., C. R. & N. R. R | 876 |
| k, Va | R. & D. R. R | 435 |
| m, Idaho | U. P. Ry | 5,825 |
| River, Minn | St. P. & D. R. R | 1,031 |
| Rock Peak, Cal | Wheeler | 7,843 |
| Spring, N. Mex | Wheeler | 4,540 |
| e, Ill | C., B. & Q. R. R | 847 |
| a, Ind | T. H. & I. R. R | 786 |
| um, Wis | C. & N. W. R. R | 955 |
| st, N. J | N. Y. & L. B. R. R | 14 |
| , N. J., Broad street | F. & N. Y. R. R | 32 |
| First street | F. & N. Y. R. R | 16 |
| , N. J., Morris House | U. S. C. & G. S | 16 |
| N. C | R. & A. A. R. R | 286 |
| e, Minn | N. P. R. R | 855 |
| e, Pa | P. & R. R. R | 1,033 |
| | B. & O. R. R | 1,976 |
| e House, Cal | Wheeler | 1,093 |
| e, Mount, Cal | U. S. G. S | 6,938 |
| e, Ind | F. W., C. & L. R. R | 858 |
| le, Va | R. & D. R. R | 625 |
| ille, Mo., bottom Charles River | W. W. Ry | 635 |
| st, Fla., signal station | U. S. Signal Office | 27 |
| Colo | D. & R. G. R. R | 7,419 |
| si, Del | B. & O. R. R | 64 |
| o, Kans | Mo. Pac. Ry | 801 |
| Iowa | C., St. P. & K. C. R. R | 860 |
| Mo | H. & St. J. R. R | 1,019 |

| Station. | Authority. | Elevation. |
|---|---|---|
| Kidder, S. Dak | St. P., M. & M. Ry | 1,225 |
| Kidd Lookout, Mass | U. S. G. S | 1,421 |
| Kiddville, Mich | D., L. & N. R. R | 681 |
| Kiefersville, Ohio | N. Y., C. & St. L. R. R | 723 |
| Kilbourne, Wis | C., M. & St. P. R. R | 897 |
| Kilbourne, Pa., Water, Pine Cr | F. B. C. Co. R. R | 1,301 |
| Kilburn, Colo | Mo. Pac. Ry | 4,388 |
| Kilby, Va | R., F. & P. R. R | 212 |
| Kildare, Tex | T. & P. R. R | 329 |
| Kilgore, Tex | I. & G. N. R. R | 371 |
| Kilgore, Ky | C. & O. R. R | 627 |
| Kilkenny, Minn | M. & St. L. R. R | 1,058 |
| Kill, Wis | M. & N. R. R | 917 |
| Killans, S. C | R. & D. R. R | 331 |
| Killington, Vt | U. S. C. & G. S | 4,390 |
| Killington Peak, Vt | U. S. C. & G. S | 4,380 |
| Kilmichael, Miss | G. P. Ry | 376 |
| Kilmore, Ind | T. H. & I. R. R | 837 |
| Kilva, Mont | St. P., M. & M. Ry | 1,955 |
| Kimball, Kans | K. C. & Pac. R. R | 1,050 |
| Kimball, Mich | P. H. & N. W. R. R | 615 |
| Kimball, S. Dak | C., M. & St. P. R. R | 1,788 |
| Kimball, Va | S. V. R. R | 895 |
| Kimball Mountain (Catskills), N. Y | Appal. Club | 3,960 |
| Kimball, Mount, Utah | Wheeler | 7,777 |
| Kimball Prairie, Minn | M. & P. Ry | 1,134 |
| Kimberly, Minn | N. P. R. R | 1,237 |
| Kimberton, Pa | P. & R. R. R | 211 |
| Kimbles, N. Y | N. Y., L. E. & W. R. R | 851 |
| Kimbles, Pa | N. Y., L. E. & W. R. R | 849 |
| Kimbrae, Minn | C., M. & St. P. R. R | 1,461 |
| Kimbro, Tenn | N., C. & St. L. R. R | 707 |
| Kimoma, Idaho | U. P. Ry | 4,279 |
| Kimswick, Mo | St. L., I. M. & S. R. R | 415 |
| Kinards, S. C | C. & G. R. R | 602 |
| Kincaid, Kans | K. C. & Pac. R. R | 1,053 |
| Kincaid Flat, Cal | Wheeler | 1,589 |
| Kinder, Ill | W. R. R | 423 |
| Kinderhook, Ill | C., B. & Q. R. R | 464 |
| Do | W. R. R | 480 |
| Kinderhook, N. Y | B. & A. R. R | 318 |
| Kinders, Ill | I. & St. L. R. R | 457 |
| Kindred, N. Dak | St. P., M. & M. Ry | 942 |
| King, N. C | U. S. C. & G. S | 1,602 |
| King, Va | C. & O. R. R | 1,511 |
| King Hill, Idaho | U. P. Ry | 2,543 |
| Kingman, Ariz | A. & P. R. R | 3,305 |
| Kingman, Ill | T., St. L. & K. C. R. R | 631 |
| Kingman, Kans | W. & W. R. R | 1,498 |
| Kingman, Me | Me. Cent. R. R | 325 |
| Kingman, N. Mex | A., T. & S. F. R. R | 6,306 |
| King Meadows, Utah | Powell | 5,500 |
| King Mills, Mich | P., O. & P. A. R. R | 867 |
| King Mountain, Ky | C., N. O. & T. P. R. R | 1,170 |
| King Mountain, S. C | R. & D. R. R | 966 |
| King Point, Tenn | C., N. O. & T. P. R. R | 683 |
| King of Prussia, Pa | P. & R. R. R | 190 |
| Kings, Cal | S. P. Co | 332 |
| Kings, N. Y | A. R. R | 588 |
| Kings, Ohio | P., C. & St. L. R. R | 611 |
| Kings, Tenn | N., C. & St. L. R. R | 626 |
| Kings Bridge, N. Y | N. Y. & N. R. R | 8 |
| Kingsboro, Ga | C. & R. R. R | 612 |
| Kingsburg, Cal | S. P. Co | 300 |
| Kingsbury, Ind | Ch. & G. T. R. R | 747 |
| Kingsbury, Tex | S. P. Co | 613 |

| Station. | Authority. | Elevation. |
|---|---|---|
| eek, Md | P., W. & B. R. R | 14 |
| wn, Kans | C., K. & N. R. R | 2,514 |
| erry, N. Y | L. V. R. R | 394 |
| d, Ark | St. L., A. & T. R. R | 224 |
| l, Ind | Ft. W., C. & L. R. R | 852 |
| d, Ind., F. W., C. & L. Crossing | C. & A. R. R | 857 |
| d, N. J | D., L. & W. R. R | 24 |
| , Iowa | C. & N. W. R. R | 1,241 |
| , Mich | P. H. & N. W. R. R | 738 |
| , N. Y., Geodetic Station | N. Y. State Survey | 537 |
| rings, Death Valley, Cal | Wheeler | —225 |
| n, Ga | W. & A. R. R | 710 |
| n, Ill., B. & O. R. R. shops | B. & O. R. R | 595 |
| | C., M. & St. P. R. R | 791 |
| n, Mich | P., O. & P. A. R. R | 794 |
| n, N. J.. Crossing R. H. R. R. and C. & A. branch. | | 60 |
| .....Crossing H. R. R. R. and straight turnpike. | | 91 |
| n, N. Y | N. Y., P. & O. R. R | 1,096 |
| | U. & D. R. R | 159 |
| .....Crossing U. & D. R. R | W. S. R. R | 184 |
| | W. S. R. R | 185 |
| n, Ohio | S. V. R. R | 768 |
| n, Pa | D., L. & W. R. R | 562 |
| n, Tex | M., K. & T. R. R | 639 |
| n Junction, R. I | N. Y., P. & B. R. R | 111 |
| n Springs, Tenn | N., C. & St. L. R. R | 503 |
| se, S. C | N. E. R. R | 54 |
| alley, Nev | Hayden | 4,850 |
| lle, Kans | U. P. Ry | 892 |
| lle, Ohio | L. S. & M. S. R. R | 671 |
| | N. Y., C. & St. L. R. R | 715 |
| ay, Ohio | Wh. & L. E. R. R | 594 |
| , Ky | C., N. O. & T. P. R. R | 864 |
| l, Nev | C. & C. R. R | 4,460 |
| Tex | G., C. & S. F. R. R | 360 |
| innick, Ohio | S. V. R. R | 670 |
| Kans | A., T. & S. F. R. R | 2,164 |
| n, Ill | C., S. F. & C. R. R | 658 |
| n Mountain, N. H | Guyot | 4,200 |
| , N. C | R. & D. R. R | 45 |
| , Mont | St. P., M. & M. Ry | 2,082 |
| Pa | P. R. R | 469 |
| Ind | N. Y., C. & St. L. R. R | 886 |
| Wash | N. P. R. R | 499 |
| Ind. T | M., K. & T. R. R | 749 |
| Kans | Mo. Pac. Ry | 1,317 |
| Spring, N. Mex | Wheeler | 7,226 |
| n, Pa | P. R. R | 463 |
| Ohio | L. S. & M. S. R. R | 852 |
| ville, Ohio | B. & O. R. R | 1,109 |
| d, Ill | C., M. & St. P. R. R | 767 |
| d, N. Y | D. & H. C. Co | 540 |
| d, Pa | P. R. R | 541 |
| d, Tex | D., T. & Ft. W. R. R | 1,712 |
| n, Iowa | C. & N. W. R. R | 1,232 |
| rick, Ind | T., St. L. & K. C. R. R | 787 |
| l | L. E. & W. R. R | 761 |
| lle, Mo | W. W. Ry | 975 |
| .....junction of St. L., K. C. & N. R. R. | W. W. Ry | 1,077 |
| e, N. Y | N. Y. C. & H. R. R. R. | 423 |
| | W. S. R. R | 422 |
| .....Geodetic Station | N. Y. State Survey | 507 |
| od, Cal | S. P. Co | 226 |
| od, Del | P., W. & B. R. R | 71 |

| Station. | Authority. | Elevation. |
|---|---|---|
| Kirkwood, Ill | C., B. & Q. R. R | 748 |
| Kirkwood, Mo | Mo. Pac. Ry | 635 |
| Kirkwood, N. J | C. & A. R. R | 182 |
| Kirkwood, N. Y | N. Y., L. E. & W. R. R | 870 |
| Kirkwood, Va | N. & W. R. R | 1,709 |
| Kirkwood, Cal | Wheeler | 7,677 |
| Kirtland, Ind | C. & A. R. R | 823 |
| Kirwin, Kans | Mo. Pac. Ry | 1,701 |
| Kisaba Waterpocket, Ariz | Powell | 5,959 |
| Kismet, Kans | C., K. & N. R. R | 2,774 |
| Kissimmee, Fla | S. F. R. R | 60 |
| Kissimmee Lake, Fla | S. F. R. R | 45 |
| Kissingers, Mo | St. L., K. & N. W. R. R | 456 |
| Kit Carson, Colo | U. P. R. R | 4,290 |
| Kit Carson Peak, Colo | Hayden | 14,100 |
| Kitchie, Mich | D., S. S. & A. Ry | 1,281 |
| Kittanning, Pa., top of curbstone on street corner in front of Valley Central Hotel. | A. V. R. R | 810 |
| Do | P. R. R | 1,594 |
| Kittery, Me | B. & M. R. R | 17 |
| Do....navy-yard | B. & M. R. R | 33 |
| Do ...point | B. & M. R. R | 22 |
| Kittredge, Ill | C., M. & St. P. R. R | 851 |
| Kittrell, N. C | R. & G. R. R | 417 |
| Kittson, Minn | St. P., M. & M. Ry | 885 |
| Kittyhawk, Signal Station, N. C | U. S. Signal Office | 22 |
| Klamath, Fort, Oregon | Wheeler | 4,108 |
| Klamath Lake, Oregon | Pac. R. R. Reports | 4,131 |
| Klamath Marsh, Oregon | Wheeler | 4,371 |
| Kline Grove, Pa | P. R. R | 443 |
| Klinger Lake, Mich | L. S. & M. S. R. R | 889 |
| Knapp, Wis | C., St. P., M. & O. R. R | 926 |
| Kneisley, N. Y | N. Y., P. & O. R. R | 709 |
| Knife Lake, Minn | Minnesota State Survey | 1,392 |
| Knife River, Minn | D. & I. R. R. R | 620 |
| Knights, Mo | St. L. & S. F. R. R | 1,067 |
| Knights, N. C | R. & D. R. R | 942 |
| Knights Ferry Bridge, Cal | Wheeler | 180 |
| Knoblick, Mo | St. L., I. M. & S. R. R | 926 |
| Knobview, Mo | St. L. & S. F. R. R | 1,055 |
| Knobel, Ark | St. L., I. M. & S. R. R | 286 |
| Knotwell, Mo | St. L. & S. F. R. R | 694 |
| Knowersville, N. Y | D. & H. C. Co | 459 |
| Knowlton, Iowa | C., St. P. & K. C. R. R | 1,093 |
| Knowlton, Wis | C., M. & St. P. R. R | 1,128 |
| Knox, N. Dak | St. P., M. & M. Ry | 1,605 |
| Knox, Ill | C., S. F. & C. R. R | 673 |
| Knox, Ind | N. Y. C. & St. L. R. R | 717 |
| Knox, Mo | W. W. Ry | 870 |
| Knoxville, Ark | L. R. & Ft. S. R. R | 398 |
| Knoxville, Ill | C., B. &. Q. R. R | 769 |
| Knoxville, Iowa | C., R. I. & P. R. R | 916 |
| Knoxville, Tenn | E. T., V. & G. R. R | 900 |
| Do.....Signal Station | U. S. Signal Office | 980 |
| Knoxville Junction, Iowa | C., R. I. & P. R. R | 743 |
| Kobeh Valley, Nev | Simpson | 6,000–6,600 |
| Koffler Gap, Pa | P. & R. R. R | 530 |
| Kokomo, Colo | D. & R. G. R. R | 10,610 |
| Kokomo, Ind | T., St. L. & K. C. R. R | 812 |
| Kopperl, Tex | G., C. & S. F. R. R | 574 |
| Korah, Va | R. & A. R. R | 103 |
| Kosciusko Junction, Miss | I. C. R. R | 357 |
| Kosciusko | I. C. R. R | 437 |
| Kosse, Tex | H. & T. C. R. R | 504 |
| Kontz, Ind | C. & A. R. R | 683 |

| Station. | Authority. | Elevation. |
|---|---|---|
| Tex | I. & G. N. R. R | 660 |
| s, Minn | St. P., M. & M. Ry | 892 |
| , Cal | A. & P. R. R | 2,482 |
| burg, S. Dak | C. & N. W. R. R | 1,982 |
| Va | P. & R. R. R | 1,225 |
| ummit, Cal | Nevada Co. R. R | 2,851 |
| n, Colo | U. P. Ry | 6,248 |
| Iowa | C., B. & Q. R. R | 696 |
| by, Ohio | V. Ry | 1,048 |
| y, Ohio | C., C., C. & I. R. R | 802 |
| Idaho | U. P. Ry | 2,686 |
| Tex | M., K. & T. R. R | 213 |
| , Lake, Wash | | 1,953 |
| ra, Ky | C., O. & S. W. R. R | 489 |
| N. Dak | N. P. R. R | 2,025 |
| Ind | L., E. & St. L. R. R | 537 |
| Tex | I. & G. N. R. R | 726 |
| Ohio | C., C., C. & I. R. R | 717 |
| | C., G. & P. R. R | 851 |
| gee, Ala | E. T., V. & G. R. R | 452 |
| North Peak, Alaska | U. S. C. & G. S | 4,085 |
| da, N. Mex | Wheeler | 5,515 |
| nne, Cal | Wheeler | 16 |
| , Colo., astronomical station | Wheeler | 5,218 |
| , Mo | W. W. Ry | 843 |
| , Kans | M., K. & T. R. R | 858 |
| , Colo | D. & R. G. R. R | 6,162 |
| , N. Mex | Wheeler | 5,829 |
| S. Dak | St. P., M. & M. Ry | 1,362 |
| urtes Oreilles | U. S. E. C | 1,287 |
| ca, N. Mex | Wheeler | 6,703 |
| vanna, Pa | D., L. & W. R. R | 637 |
| vanna Junction (station), Pa., L. R. track. | D., L. & W. R. R | 571 |
| raxen, Pa | N. Y., L. E. & W. R. R | 648 |
| Croix | Minnesota State Survey | 1,186 |
| , Mo | H. & St. J. R. R | 787 |
| | Mo. Pac. Ry | 462 |
| crossing H. & St. J. R. C | C., B. & K. C. R. R | 778 |
| | C., B. & K. C. R. R | 783 |
| , Tex | S. P. Co | 730 |
| , Mich | M. C. R. R | 694 |
| i Parle, Minn., L. W | U. S. E. C | 929 |
| ent, Minn | C., M. & St. P. R. R | 649 |
| e, Kans | Mo. Pac. Ry | 2,063 |
| e, Minn | U. S. E. C | 620 |
| e, Wis | C., M. & St. P. R. R | 657 |
| Mississippi River, L. W | Mississippi River Com | 628 |
| Mississippi River, H. W | Mississippi River Com | 643 |
| signal station | U. S. Signal Office | 708 |
| e Junction, Wash | O. Ry. & N. Co | 1,478 |
| lle, Pa | L. V. R. R | 656 |
| e, Kans | K. C., Ft. S. & M. R. R | 827 |
| Ala | N. C. & St. L. R. R | 717 |
| burg, Md | P. R. R | 464 |
| , Ala | E. T., V. & G. R. R | 696 |
| s, Miss | C., N. O. & T. P. R. R | 235 |
| , Iowa | C., R. I. & P. R. R | 795 |
| , Kans | M., K. & T. R. R | 902 |
| es Peak, N. Mex | Wheeler | 9,214 |
| Mo | M., K. & T. R. R | 732 |
| , S. C | C. & G. R. R | 386 |
| ville, N. Y | R., W. & O. R. R | 385 |
| lte, Ga | U. S. G. S | 871 |
| lte, Ind | W. R. R | 595 |
| | L., N. A. & C. R. R | 550 |

| Station. | Authority. | Eleva |
|---|---|---|
| Lafayette, Ind | I. & L. R. R | |
| Do | L. E. & W. R. R | |
| Lafayette, Pa | P. & R. R. R | |
| Lafayette, Wis | C., M. & St. P. R. R | |
| Lafayette, Mount, N. H | Appalachian Mountain Club. | |
| Do Eagle Lakes | | |
| Do Eagle Cliff Notch | | |
| Do lower north peak | | |
| Lafferty, Ohio | C., L. & W. R. R | |
| Lafferty Peak, Cal | U. S. G. S | |
| Lafon, Mo | St. L., I. M. & S. R. R | |
| Lafond, Minn | N. P. R. R | |
| Lafontaine, Ind | C., W. & M. R. R | |
| Lafource, Mo | St. L., A. & T. R. R | |
| Lafourche, La | C., N. O. & T. P. R. R | |
| Lafox, Ill | C. & N. W. R. R | |
| Lagoncita, N. Mex | Wheeler | |
| Lagunas, Oregon | O. Ry. & N. Co | |
| [illegible] | St. L., I. M. & S. R. R | |
| [illegible] | Wheeler | |
| [illegible] | A. & W. P. R. R | |
| [illegible] Fifth avenue | E. T., V. & G. R. R | |
| [illegible] | C., R. & Q. R. R | |
| [illegible] | G. R. & I. R. R | |
| [illegible] | L. & N. R. R | |
| [illegible] | Barr. & Pict. R. R | |

| Station. | Authority. | Elevation. |
|---|---|---|
| Creek Pass, Colo | Wheeler | 12,226 |
| Crossing, Mass | B. & A. R. R | 168 |
| Elmo, Minn | C., St. P., M. & O. R. R | 933 |
| field, Minn | C., M. & St. P. R. R | 1,475 |
| Forest, Ill | C. & N. W. R. R | 704 |
| Herman, S. Dak | C., M. & St. P. R. R | 1,646 |
| House, on slope Pikes Peak, Colo | Wheeler | 10,108 |
| land, Minn | C., M. & St. P. R. R | 742 |
| land Junction, Minn | C., St. P., M. & O. Ry | 706 |
| Mills, Iowa | M. & St. L. R. R | 1,270 |
| Mills, Wis | C. & N. W. R. R | 857 |
| nan, Mo | H. & St. J. R. R | 728 |
| of the Clouds, N. H | Appalachian Club | 5,053 |
| of the Woods, Minn., L. W | Minn. State Survey | 1,057 |
| Do H. W | Minn. State Survey | 1,063 |
| Oren, La | C., N. O. & T. P. R. R | 90 |
| Park, Iowa | B., C. R. & N. R. R | 1,479 |
| Park, Minn | N. P. R. R | 1,336 |
| Peak, N. Mex | Wheeler | 12,405 |
| Preston, S. Dak | C., M. & St. P. R. R | 1,722 |
| Range (highest peak), Utah | Powell | 7,429 |
| Ridge, N. Y | L. V. R. R | 401 |
| Shore, N. Y | N. C. R. R | 259 |
| Shore Junction, Wis | C. & N. W. R. R | 641 |
| Shore & M. S. R. R. Junction, Mich | D., G. H. & M. R. R | 634 |
| side, Ill | C. & N. W. R. R | 652 |
| side, Nebr | B. & M. R. R. R | 3,895 |
| side, Wis | C., St. P., M. & O. Ry | 1,108 |
| Station, N. Y | L. & H. R. R | 542 |
| rton, Ind | C. & A. R. R | 755 |
| Do | W. R. R | 733 |
| town, Utah | Hayden | 6,000 |
| view, Cal | Wheeler | 4,851 |
| view, Kans | A., T. & S. F. R. R | 830 |
| view, Minn | D. & I. R. R. R | 661 |
| Do | C., M. & St. P. R. R | 966 |
| view, N. J | N. Y., L. E. & W. R. R | 93 |
| view, N. Y | W. N. Y. & P. R. R | 685 |
| Do | L. S. & M. S. R. R | 708 |
| Do | N. Y. C. & H. R. R. R | 312 |
| Do | N. Y., C. & St. L. R. R | 713 |
| view, Oregon | Wheeler | 4,825 |
| view, Wash | N. P. R. R | 324 |
| view Peak, Utah | Hayden | 7,795 |
| ville, Conn | H. & C. W. R. R | 671 |
| ville, Ind | T. H. & I. R. R | 838 |
| ville, Minn | C., M. & St. P. R. R | 941 |
| ville, Pa | W. N. Y. & P. R. R | 1,412 |
| wood, N. J | C. R. R. of N. J | 51 |
| wood, N. Y | N. Y., P. & O. R. R | 1,354 |
| cy, Minn | C., M. & St. P. R. R | 755 |
| in, Kans | A., T. & S. F. R. R | 2,991 |
| ota, N. Dak | St. P., M. & M. Ry | 1,514 |
| Lacha Spring, N. Mex | Wheeler | 4,756 |
| Laguna de Sal, N. Mex | Wheeler | 6,047 |
| iar, Miss | I. C. R. R | 487 |
| iar, Mo | Mo. Pac. Ry | 954 |
| ibert, Colo | Wheeler | 6,561 |
| ibert, Tex | T. & P. R. R | 1,146 |
| ibert Lake, Me | Me. Cent. R. R | 417 |
| iberton, Minn | C. & N. W. R. R | 1,144 |
| ibertville, N. J | P. R. R | 75 |
| ibert Soda Spring, Cal | Wheeler | 8,558 |
| ibeths, N. C. (probable) | C. F. & Y. V. R. R | 744 |
| iborn, Mount, Colo | Hayden | 11,337 |
| ibs, Mich | P. H. & N. W. R. R | 703 |

| Station. | Authority. | Elevation. |
|---|---|---|
| La Mesilla, N. Mex | | 3,235 |
| Do....Signal Station | U. S. Signal Office | 4,124 |
| Lamoille, Ill | C., B. & Q. R. R | 705 |
| Lamoille, Iowa | C. & N. W. R. R | 940 |
| Lamoille, Minn | C., M. & St. P. R. R | 643 |
| Lamoiville, Minn | C., M. & St. P. R. R | 656 |
| Lamoka, Pa | N. Y., L. E. & W. R. R | 1,042 |
| Lamokin Junction, Pa | P., W. & B. R. R | 37 |
| Lamont, Iowa | C., St. P. & K. C. R. R | 1,045 |
| La Monica Springs, N. Mex | Wheeler | 7,735 |
| Lamorie, La | T. & P. R. R | 71 |
| Lamotte Peak, Utah | King | 12,800 |
| Lamoure, N. Dak | C. & N. W. R. R | 1,367 |
| Do | N. P. R. R | 1,303 |
| Do....junction with James River Valley R. R. | N. P. R. R | 1,305 |
| Do....junction with F. & S. W. R. R. | N. P. R. R | 1,307 |
| Lampasas, Tex | G., C. & S. F. R. R | 1,025 |
| Lamville, Vt | B. & M. R. R | 1,156 |
| Lamy, N. Mex | A., T. & S. F. R. R | 6,460 |
| Lanark, Ariz | S. P. Co | 4,165 |
| Lanark, Ill | C., M. & St. P. R. R | 883 |
| Lanark, Mont | St. P., M. & M. Ry | 1,976 |
| Lancaster, Ark | St. L. & S. F. R. R | 622 |
| Lancaster, Cal | S. P. Co | 2,350 |
| Lancaster, Ill | C., M. & St. P. R. R | 681 |
| Lancaster, Kans | Mo. Pac. Ry | 1,147 |
| Lancaster, Ky | L. & N. R. R | 999 |
| Lancaster, Mass | B. & M. R. R | 268 |
| Lancaster, Mo | K. & W. R. R | 970 |
| Lancaster, N. H | B. & M. R. R | 870 |
| Lancaster, N. Y | N. Y., L. E. & W. R. R | 683 |
| Lancaster, Ohio | P., C. & St. L. R. R | 846 |
| Do....camp ground | C., H. V. & T. R. R | 898 |
| Do....water in canal | C., H. V. & T. R. R | 814 |
| Do....depot | C., H. V. & T. R. R | 824 |
| Lancaster, Pa | P. R. R | 360 |
| Do....bench-mark on stone wall, Locomotive Works. | P. R. R | 358 |
| Lancaster Junction, Pa | P. & R. R. R | 378 |
| Lancaster Junction, Wis | C. & N. W. R. R | 1,113 |
| Lancaster Pike, Pa | P. R. R | 696 |
| Lancing, Tenn | C., N. O. & T. P. R. R | 1,184 |
| Landaff, N. H. (near dam) | B. & M. R. R | 500 |
| Landeck, Ohio | T., St. L. & K. C. R. R | 780 |
| Landessville, Ind | T., St. L. & K. C. R. R | 864 |
| Landingville, Pa | P. & R. R. R | 589 |
| Landisville, Pa | P. R. R | 405 |
| Do | P. & R. R. R | 404 |
| Land Pond, N. J | N. J. Geol. Survey | 1,500 |
| Landsdown, N. J | L. V. R. R | 124 |
| Landsend, Colo | Hayden | 10,634 |
| Lanes, S. C | N. E. R. R | 67 |
| Lanesboro, Minn | C., M. & St. P. Ry | 843 |
| Lane Butte, Idaho | Wheeler | 7,823 |
| Lane Crossing, Mojave River, Cal | Wheeler | 2,819 |
| Lanesville, Vt | M. & W. R. R. R | 1,347 |
| Lang, Cal | S. P. Co | 1,681 |
| Langdon, Kans | C., K. & N. Ry | 1,692 |
| Langdon, Minn | C., M. & St. P. R. R | 736 |
| Langdon, N. Dak | St. P., M. & M. Ry | 1,610 |
| Langdon, Pa | P. R. R | 1,128 |
| Langdoris, Ind | J. M. & I. R. R | 52 |
| Langford, N. Dak | C., M. & St. P. Ry | 1,2 |
| Langford, Mount, Wyo., Yellowstone Park. | Hayden | 10,7 |

| Station. | Authority. | Elevation. |
|---|---|---|
| , Kans | Mo. Pac. Ry | 1,508 |
| , S. C | R. & D. R. R | 200 |
| Creek, Ind | O. & M. R. R | 860 |
| , Miss | S. P., M. & M. Ry | 1,063 |
| n, Mo | St. L. & S. F. R. R | 1,360 |
| , Tex | S. P. Co | 1,321 |
| lle, Ark | M. & L. R. R. R | 171 |
| , Nebr | B. & M. R. R. R | 1,389 |
| s, Md | B. & P. R. R | 142 |
| Furnace, Pa | P. & R. R. R | 717 |
| , N. Y | N. Y., L. E. & W. R. R | 1,157 |
| le, Pa | P. & R. R. R | 368 |
| | P. & R. R. R | 368 |
| Mich | D., S. S. & A. Ry | 715 |
| , Iowa, | C., M. & St. P. R. R | 632 |
| Mississippi River, L. W | Miss. River Com | 612 |
| Mississippi River, H. W | Miss. River Com | 632 |
| , Kans | K. C., W. & N. W. R. R | 794 |
| , Mich | C. & G. T. R. R | 836 |
| | L. S. & M. S. R. R | 811 |
| | M. C. R. R | 841 |
| , Minn | C., M. & St. P. R. R | 1,229 |
| , N. Mex | A., T. & S. F. R. R | 7,055 |
| burg, Mich | M. C. R. R | 805 |
| burg, N. Y | F. R. R | 113 |
| burg, N. Y | U. S. C. & G. S | 33 |
| lyn, Pa | B. & O. R. R | 88 |
| Pa | D., A. V. & P. R. R | 810 |
| , Ind | G. R. & I. R. R | 882 |
| Ind., Junction B. & O. R. R | T. H. & I. R. R | 857 |
| Mich | M. C. R. R | 829 |
| ta, N. Mex | Wheeler | 5,129 |
| , Ill | I., D. & W. R. R | 702 |
| , Md | B. & P. R. R | 190 |
| , Mo | W. W. Ry | 940 |
| | C., S. F. & C. R. R | 913 |
| e, Nebr | B. & M. R. R. R | 981 |
| Mountain, Colo | Hayden | 14,311 |
| timber line | Hayden | 12,080 |
| , Colo | U. P. Ry | 5,069 |
| , Ind | L. S. & M. S. R. R | 810 |
| , Iowa | B., C. R. & N. Ry | 812 |
| ie, Ill | C., B. & Q. R. R | 709 |
| e, Pa | W. N. Y. & P. R. R | 1,470 |
| e, Wyo | N. P. R. R | 7,159 |
| e, Fort, flagstaff, Wyo | Pre. R. R. Levels | 4,274 |
| Plains, Wyo. (mean elev.) | | 7,000 |
| Range, Wyo | | 7,000–9,000 |
| re, Ill | O. & M. R. R | 622 |
| ont, N. Y | N. Y., N. H. & H. R. R | 42 |
| ood, Iowa | B., C. R. & N. R. R | 1,465 |
| Mont | St. P., M. & M. Ry | 2,627 |
| Tex | I. & G. N. R. R | 421 |
| | T. M. R. R | 438 |
| Signal Station | U. S. Signal Office | 401 |
| , Colo | D. & R. G. R. R | 5,765 |
| s, Pa | P. R. R | 866 |
| re, N. Dak | St. P., M. & M. Ry | 1,134 |
| Kans | U. P. R. R | 939 |
| | U. P. R. R | 948 |
| burg, Ill | O. & M. R. R | 519 |
| ville, Ala | E. T., V. & G. R. R | 620 |
| r, Colo | D. & R. G. R. R | 6,656 |
| Kans | A., T. & S. F. R. R | 1,995 |
| Ill | C., S. F. & C. R. R | 643 |
| Ohio | C., C., C. & I. R. R | 926 |

| Station. | Authority. | Elev |
|---|---|---|
| Lary, Ala | L. & N. R. R | |
| Lasalle, Colo | U. P. Ry | |
| Lasalle, Ill | I. C. R. R | |
| Do | C., R. I. & P. R. R | |
| Lasalle, Mich | M. C. R. R | |
| Lasalle, N. Y | N. Y., L. E. & W. R. R | |
| Las Animas, Colo | A., T. & S. F. R. R | |
| Do (west) | A., T. & S. F. R. R | |
| Las Cruces, N. Mex | A., T. & S. F. R. R | |
| Lassater, Tex | M., K. & T. R. R | |
| Lassen Meadows, Nev | Pacific R. R. Reports | |
| Lassen Peak, Cal | U. S. G. S | 1 |
| Las Tapiacitas, N. Mex | Wheeler | |
| Las Tenejas, N. Mex | Wheeler | |
| Las Trucas Mountain, N. Mex | Wheeler | 1 |
| Last Spike, Mont | N. P. R. R | |
| Las Vegas, Nev | Wheeler | |
| Las Vegas, N. Mex | A., T. & S. F. R. R | |
| Do Hot Springs | A., T. & S. F. R. R | |
| Latah, Wash | O. Ry. & N. Co | |
| La Tenajo, N. Mex | Wheeler | |
| Latham, Ill | P., D. & E. R. R | |
| Latham, Oregon | O. & C. R. R | |
| Lathrop, Cal. (Junction with Visalia Division). | S. P. Co | |
| Lathrop, Mo | W. W. Ry | |
| Latimer, Kans | C., K. & N. R. R | |
| Latimer, Ohio | N. Y., P. & O. R. R | |
| Latour, Ark | St. L., I. M. & S. R. R | |
| Latrobe, Cal | S. P. Co | |
| Latrobe, Pa | P. R. R | |
| Latty, Iowa | B., C. R. & N. R. R | |
| Latty, Ohio | N. Y., C. & St. L. R. R | |
| Lauback, Pa | C. R. R. of N. J | 3 |
| Lauderdale, Miss | M. & O. R. R | |
| Laughlin, Pa | B. & O. R. R | |
| Laughlin Peak, N. Mex | Wheeler | |
| Laulins, Pa | C. & P. R. R | |
| Laura, Ill | C., S. F. & C. R. R | |
| Laura, Kans | A., T. & S. F. R. R | |
| Laura, Ohio | O., I. & W. R. R | |
| Laurel, Miss | C., N. O. & T. P. R. R | |
| Laurel, Mont | N. P. R. R | |
| Laurel, Pa | W. & N. R. R | |
| Do | Peach Bottom R. R | |
| Laurel Peak, Tenn | Guyot | |
| Laurel Ridge, N. C | Car. Cent. R. R | |
| Laurel Run, Pa | B. & O. R. R | |
| Laurelton, Pa | P. R. R | |
| Laurence, Nebr | B. & M. R. R. R | |
| Laurens, Iowa | C. & N. W. R. R | |
| Laurinsburg, N. C | Car. Cent. R. R | |
| Laurins, S. C | C. & G. R. R | |
| Laury, Pa | L. V. R. R | |
| Lava, Idaho | U. P. R. R | |
| Lava, N. Mex | D. & R. G. R. R | |
| Lava, N. Mex | A., T. & S. F. R. R | |
| Lava Bed Station, Cal | Wheeler | |
| Lava Top, Cal | U. S. G. S | |
| Lavalle, Wis | C. & N. W. R. R | |
| Lavell, Mont | U. P. R. R | |
| Lavergne, Ill | C., B. & Q. R. R | |
| Lavergne, Tenn | N., C. & St. L. R. R | |
| Laveta, Colo | D. & R. G. R. R | |
| Laveta, N. Mex | Wheeler | |
| Laveta Peak, Colo | Wheeler | 1 |

| Station. | Authority. | Elevation. |
|---|---|---|
| unction, Fla | S. F. & W. R. R | 16 |
| Ga | R. & D. R. R | 865 |
| Iowa | C., M. & St. P. R. R | 1,078 |
| ebr | Mo. Pac. Ry | 1,038 |
| e, Minn | St. P., M. & M. Ry | 1,089 |
| e, Ark | Hot Sprs. R. R | 191 |
| e, Cal | S. P. Co | 63 |
| e, Ind | C., C., C. & I. R. R | 872 |
| e, Kans | U. P. R. R | 829 |
| Crossing Kans. Pac. R. R. | A., T. & S. F. R. R | 824 |
| | A., T. & S. F. R. R | 822 |
| e, Mass | C. R. R | 65 |
| e, Miss | V. & M. R. R | 455 |
| e, Tex | T. & P. R. R | 476 |
| eburg, Ind | O. & M. R. R | 479 |
| | C., I., St. L. & C. R. R | 488 |
| bench mark on water f the court-house front. | U. S. C. & G. S | 487 |
| eburg, Kans | U. P. R. R | 1,331 |
| eburg, Tenn | L. & N. R. R | 857 |
| e Junction, Pa | P., F. W. & C. R. R | 774 |
| eville, Ga | R. & D. R. R | 1,082 |
| eville, Ill | C., V. & C. R. R | 19 |
| eville, Pa | N. Y., L. E. & W. R. R | 1,006 |
| | P. R. R | 780 |
| | F. B. C. Co.'s Ry | 1,006 |
| ing, Ariz | Powell | 6,870 |
| Colo | U. P. R. R | 8,118 |
| Mo | W. W. Ry | 1,052 |
| am, Pa | A. V. R. R | 919 |
| Fla | S., F. & W. R. R | 137 |
| Mich | M. C. R. R | 717 |
| Bluff, Ky | C., O. & S. W. R. R | 508 |
| Road, Va | R. & D. R. R | 739 |
| Pa | B. & O. R. R | 818 |
| Tex | M., K. & T. R. R | 1,019 |
| int, Cal | Wheeler | 3,409 |
| , Colo | D. & R. G. R. R | 10,185 |
| | Colo. Mid. R. R | 10,688 |
| Place, Pa | P. R. R | 386 |
| ton, Utah | U. C. R. R | 4,674 |
| Miss | N., J. & C. R. R | 203 |
| , Mo | St. L. & S. F. R. R | 1,015 |
| ood Ind | L., D. & W. R. R | 572 |
| ood, Pa | A. V. R. R | 1,027 |
| orth, Kans | Mo. Pac. Ry | 770 |
| June. with Mo. Pac. R. R. | A., T. & S. F. R. R | 766 |
| Depot | A., T. & S. F. R. R | 778 |
| Missouri River, extreme L. W., 1873. | Mo. Riv. Com | 742 |
| Missouri River, extreme H. W., 1881. | Mo. Riv. Com | 766 |
| Signal Station | U. S. Signal Office | 842 |
| orth and Lawrence Junction, | U. P. Ry | 816 |
| orth, Fort, Kans., Missouri River, extreme L. W., 1880. | Mo. Riv. Com | 743 |
| Missouri River, extreme H. W., 1881. | Mo. Riv. Com | 769 |
| orth Junction, Kans | Mo. Pac. Ry | 762 |
| urg, Ohio | N. Y., P. & O. R. R | 895 |
| Conn | N. L. N. R. R | 270 |
| Ga | M. & N. Ga. R. R | 1,047 |

| Station. | Authority. | Elevation. |
|---|---|---|
| Lebanon, Ill | O. & M. R. R | 441 |
| Lebanon, Ill., B. M., on sill of basement window east face of public school. | U. S. C. & G. S | 460 |
| Lebanon, Ind | I. & L. R. R | 925 |
| Lebanon, Kans | C., K. & N. R. R | 1,816 |
| Lebanon, Ky | L. & N. R. R | 754 |
| Lebanon, Mo | St. L. & S. F. R. R | 1,267 |
| Lebanon, Nebr | B. & M. R. R. R | 2,403 |
| Lebanon, N. H | B. & M. R. R. R | 510 |
| Lebanon, N. J | P. & R. R. R | 298 |
| Lebanon, N. Y | [illegible] & N. Y. R. R | 1,336 |
| Lebanon, Ohio | [illegible] Leb. & N. R. R | 701 |
| Lebanon, Oregon | [illegible] C. R. R | 375 |
| Lebanon, Pa | [illegible] R. R. R | 466 |
| Lebanon, Pa., B. M. on center of [illegible] front of wall of St. Mary Churc[illegible] | [illegible] C. & G. S | 475 |
| Lebanon, Pa., B. M. on top of mar[illegible] corner 8th and Church sts., gro[illegible] P. L. Weiner. | [illegible] C. & G. S | 466 |
| Lebanon, S. Dak | [illegible] N. W. R. R | 1,956 |
| Lebanon, Tenn | [illegible] & St. L. R. R | 522 |
| Lebanon, Geodetic Station, Wis. | [illegible] Lake Survey | 1,019 |
| Lebanon Junction, Ky | [illegible] N. R. R | 429 |
| Lebanon Junction, Pa | [illegible] R. R. R | 468 |
| Lebanon Springs, N. Y | [illegible] R. R | 740 |
| Leboeuf, Pa | P. R. R | 1,217 |
| Leclaire, Iowa, Miss. River, L. W | Miss. Riv. Com | 562 |
| Do H. W | Miss. Riv. Com | 576 |
| Lecompte, La | T. & P. R. R | 79 |
| Lecompton, Kans | A., T. & S. F. R. R | 846 |
| Leconte, Mount, Tenn | Guyot | 6,612 |
| Lecoup, Kans | A., T. & S. F. R. R | 953 |
| Ledbetter, Tex | H. & T. C. R. R | 464 |
| Ledgeville, Wis | M. & N. R. R | 680 |
| Ledgard, Iowa | C. & N. W. R. R | 1,177 |
| Lee, Kans | U. P. Ry | 1,039 |
| Lee, La | L. & N. R. R | 6 |
| Lee, Va | R. & A. R. R | 143 |
| Leech Lake, Minn | Miss. Riv. Com | 1,297 |
| Leeds, Ala | G. P. Ry | 653 |
| Leeds, N. Dak | St. P., M. & M. Ry | 1,514 |
| Leeds, Mass | N. Y., N. H. & H. R. R | 364 |
| Leeds, Utah | Powell | 3,400 |
| Leeds Center, Me | Me. Cent. R. R | 285 |
| Leeds Crossing, Me | Me. Cent. R. R | 271 |
| Leeds Station, Me | Me. Cent. R. R | 266 |
| Leek Spring, Cal | Wheeler | 7,242 |
| Leeland, Md | B. & P. R. R | 67 |
| Lee, Md | Md. Pac. R. R | 1,041 |
| Leesburg, Ida | [illegible] R. & N. R. R | 72 |
| Leesburg, Ind | C. W. & M. R. R | 863 |
| Leesburg, Ohio | C. W. & B. R. R | 1,030 |
| Leesburg, Tex | M. K. & T. R. R | 393 |
| Leesburg, Va | [illegible] & O. R. R | 321 |
| Leesburg, Pa | W. N. Y. & P. R. R | 941 |
| [illegible] | [illegible] & [illegible] | 683 |
| [illegible] | [illegible] | 3,170 |
| [illegible] | [illegible] & [illegible] R. R | 238 |
| [illegible] | [illegible] | 6,883 |
| [illegible] | [illegible] & [illegible] R. R | 909 |
| [illegible] | [illegible] & [illegible] R. R | 644 |
| [illegible] | [illegible] & H. R. R | 32 |
| [illegible] | [illegible] & [illegible] R. R | 1,018 |
| [illegible] | [illegible] & [illegible] R. R | 1,052 |
| [illegible] | [illegible] & C. R. R | 715 |

| Station. | Authority. | Elevation. |
|---|---|---|
| , Tenn | N., C. & St. L. R. R | 560 |
| Lake, Wis | M. & N. R. R | 682 |
| tah | U. C. R. R | 4,517 |
| Kans | A., T. & S. F. R. R | 1,522 |
| N. Dak | St. P., M. & M. Ry | 957 |
| Gap, Pa | L. V. R. R | 391 |
| Junct., N. J., pier C. R. R. of N. J. Br. | P. R. R | 198 |
| ....retaining wall at pumphouse. | P. R. R | 193 |
| nction, Utah | U. P. Ry | 4,484 |
| Tannery, Pa | L. V. R. R | 1,089 |
| on, Pa | C. R. R. of N. J | 493 |
| | L. V. R. R | 468 |
| r Junction, Vt | Cent. Vt. R. R | 351 |
| lorf Wells, N. Mex | Wheeler | 6,401 |
| lount, Wyo | Hayden | 11,177 |
| n, Ala | E. T., V. & G. Ry | 563 |
| ille, Pa | B. & O. R. R | 49 |
| , Ohio | C., H. & D. R. R | 740 |
| Ind | C. & A. R. R | 746 |
| nd, Pa | N. C. R. R | 611 |
| Ill | C., B. & Q. R. R | 701 |
| Iowa | M. & St. L. R. R | 1,222 |
| Mich | M., St. P. & S. Ste. M. Ry | 656 |
| Texas | D., T. & Ft. W. R. R | 2,661 |
| ta, Ind. T | M., K. & T. R. R | 585 |
| , Iowa | C., St. P., M. & O. R. R | 1,224 |
| rt, Ohio | T. & O. C. R. R | 975 |
| Mo | C., B. & K. C. R. R | 1,075 |
| Pa | Montrose R. R | 1,041 |
| , Ill | C., S. F. & C. R. R | 596 |
| , Pa | P. R. R | 1,002 |
| , Pa | B. & O. R. R | 1,084 |
| e, Ill | C., S. F. & C. R. R | 600 |
| e, Ohio | C., H. V. & T. R. R | 638 |
| . Y | W. N. Y. & P. R. R | 1,133 |
| ll | I. C. R. R | 963 |
| nd | I. & St. L. R. R | 765 |
| linn | C. & N. W. R. R | 1,073 |
| , Kans | U. P. Ry | 783 |
| , Pa | W. & N. R. R | 183 |
| e Junction, Mich | L. S. & M. S. R. R | 714 |
| , Kans | K. C., Ft. S. & M. R. R | 1,052 |
| Pa | P., W. & B. R. R | 136 |
| , S. Dak | C., M. & St. P. R. R | 1,354 |
| N. C | R. & D. R. R | 1,186 |
| Tenn | E. T., V. & G. R. R | 780 |
| , Kans | Mo. Pac. Ry | 2,271 |
| r, Pa | P. R. R | 538 |
| Minn | N. P. R. R | 1,176 |
| Mont | St. P., M. & M. Ry | 2,072 |
| r, Mo | H. & St. J. R. R | 791 |
| olo | D. & R. G. R. R | 6,422 |
| owa | K. & W. R. R | 1,025 |
| ans | St. L. & S. F. R. R | 1,334 |
| y | C. & O. R. R | 598 |
| hio | L. S. & M. S. R. R | 1,114 |
| exas | T. C. R. R | 1,269 |
| exas | I. & G. N. R. R | 625 |
| nction, Tex | St. L., A. & T. R. R | 673 |
| ak, Colo | Hayden | 10,954 |
| ting, Tex | Mex. Boundary Survey | 2,807 |
| l, Mich | P., O. & P. A. R. R | 1,010 |
| , N. Dak | N. P. R. R | 1,047 |
| l, Tex | M., K. & T. R. R | 712 |

| Station. | Authority. | Elevation. |
|---|---|---|
| Leonard Bridge, Conn | N. Y., N. H. & H. R. R | 598 |
| Leonard Hill (Catskills), N. Y | Appalachian Club | 2,649 |
| Leonardville, Kans | U. P. Ry | 1,376 |
| Leonard Point, Pa | | 1,306 |
| Leoni, Mich | M. C. R. R | 980 |
| Leonora Peak, Utah | Powell | 8,900 |
| Leoti, Kans | Mo. Pac. Ry | 3,301 |
| Leoville, Ill | T., P. & W. R. R | 510 |
| Lerbe, Pa., summit | L. V. R. R | 1,675 |
| Do colliery | L. V. R. R | 907 |
| Lerdo, Cal | S. P. Co | 424 |
| Lerna, Ill | T., St. L. & K. C. R. R | 751 |
| Leroy, Ill | O., I. & W. R. R | 787 |
| Leroy, Mich | G. R. & I. R. R | 1,225 |
| Leroy, Minn | C., M & St. P. Ry | 1,286 |
| Leroy, Nebr | U. P. R. R | 1,834 |
| Leroy, N. Y | N. Y., L. E. & W. R. R | 879 |
| Leroy, N. Y | N. Y., C. & H. R. R. R | 879 |
| Do | B., R. & P. R. R | 871 |
| Leroy, Wis | C., M. & St. P. R. R | 962 |
| Leroy Junction, Kans | M., K. & T. R. R | 993 |
| Leslie, Md | B. & O. R. R | 149 |
| Leslie, Wis | C. & N. W. R. R | 1,155 |
| Lester, Iowa | B., C. R. & N. R. R | 1,378 |
| Lester Park, Minn | D. & I. R. R. R | 630 |
| Lester Prairie, Minn | St. P., M. & M. Ry | 982 |
| Lester, Tenn | L. & N. R. R | 795 |
| Lesterville, S. Dak | C., M. & St. P. Ry | 1,365 |
| Lesueur, Minn | C., St. P., M. & O. Ry | 737 |
| Do Minnesota River, low water | U. S. E. C | 717 |
| Do high water | U. S. E. C | 744 |
| Letcher, S. Dak | C., M. & St. P. R. R | 1,306 |
| Letohatchie, Ala | L. & N. R. R | 298 |
| Letot, Tex | M., K. & T. R. R | 444 |
| Letotts, Tex | M., K. & T. R. R | 444 |
| Levant, Kans | C., K. & N. R. R | 3,311 |
| Levant, N. Dak | St. P., M. & M. Ry | 882 |
| Leverett, Mass | Cent. Vt. R. R | 338 |
| Levering, Mich | G. R. & I. R. R | 781 |
| Levington, Mich | F. & P. M. R. R | 1,179 |
| Levy, N. Mex | A., T. & S. F. R. R | 6,246 |
| Lewes, Del | P., W. & B. R. R | 17 |
| Lewey Lake, N. Y | Geol. Survey of N. Y | 1,758 |
| Lewey Lake Mountain, N. Y | Adirondack Survey | 3,900 |
| Lewis, Iowa | C. R. I & P. R. R | 1,165 |
| Lewis, Ky | L. & N. R. R | 405 |
| Lewis, Mich | M., St. P. & S. Ste. M. Ry | 884 |
| Lewis, Mo | M., K. & T. R. R | 772 |
| Lewis, S. C | R. & D. R. R | 571 |
| Lewis & Clarke Pass, Mont | Pacific R. R. Reports | 6,323 |
| Lewis Creek, Ind | J., M. & I. R. R | 713 |
| Lewisburg, Ky | L. & N. R. R | 466 |
| Lewisburg, Pa | P. R. R | 408 |
| Lewisburg, Tenn | N., C. & St. L. R. R | 727 |
| Do | N., C. & St. L. R. R | 740 |
| Lewis, Camp, Mont | Ludlow | 3,830 |
| Lewis Center, Ohio | C., C., C. & I. R. R | 942 |
| Lewis Junction, Nev | Nevada Cent. R. R | 4,561 |
| Lewis Lake, Yellowstone National Park | Hayden | 7,800 |
| Lewis Mills, Ohio | B. & O. R. R | 1,075 |
| Lewis Mills, Pa | P. R. R | 942 |
| Lewis Prairie, Mo | L. R. V. & A. R. R | 313 |
| Lewis Run, Pa | N. Y., L. E. & W. R. R | 1,559 |
| Lewiston, Ill | C., B. & Q. R. R | 677 |
| Lewiston, Me | Me. Cent. R. R | 151 |
| Lewiston, Minn | C. & N. W. R. R | 1,203 |

| Station. | Authority. | Elevation. |
|---|---|---|
| n, Nebr | C., K. & N. R. R | 1,460 |
| n, N. J | U. S. C. & G. S | 85 |
| n, N. Y | N. Y. C. & H. R. R. R | 358 |
| n, Wis | C., M. & St. P. R. R | 814 |
| n Junction, Pa | P. R. R | 499 |
| n Peak, Utah | Wheeler | 10,623 |
| wn, Pa | P. R. R | 498 |
| wn Junction, Pa | P. R. R | 498 |
| lle, Ark | St. L., A. & T. R. R | 277 |
| lle, Tex | M., K. & T. R. R | 485 |
| ll | I. & St. L. R. R | 539 |
| ake, N. Y | Adirondack Survey | 1,738 |
| on, Ark | St. L., I. M. & S. R. R | 214 |
| on, Ga | Ga. R. R | 771 |
| on, Ill | C. & A. R. R | 777 |
| on, Ind | O. & M. R. R | 618 |
| on, Ky | C., N. O. & T. P. R. R | 962 |
| | C. & O. R. R | 946 |
| on, Mo | Mo. Pac. Ry | 868 |
| Missouri River, extreme low water, 1882. | Missouri River Commission | 664 |
| Missouri River, extreme high water, 1881. | Missouri River Commission | 689 |
| on, Ohio | P., C. & St. L. R. R | 888 |
| ton, Oregon | O. Ry. & N. Co | 1,425 |
| on, S. C | R. & D. R. R | 370 |
| on, Va | R. & A. R. R | 958 |
| on Hill, Cal | U. S. G. S | 5,910 |
| ton Junction, Ky | L. & N. R. R | 859 |
| ton Junction, Mo | Mo. Pac Ry | 868 |
| | C., S. F. & C. R. R | 695 |
| ton Mountain (Catskills), N. Y | Appalachian Club | 2,930 |
| ns, Mich | G. R. & I. R. R | 1,047 |
| , N. Y | R., W. & O. R. R | 990 |
| , Kans | C., K. & N. R. R | 2,838 |
| , Idaho | Hayden | 6,060 |
| , Ind | C., H. & D. R. R | 973 |
| , Kans | A., T. & S. F. R. R | 748 |
| , Ky | L. & N. R. R | 487 |
| , Mo | W. W. Ry | 847 |
| , Nebr | B. & M. R. R. R | 1,280 |
| , N. C | C. F. & Y. V. R. R | 790 |
| , N. Y | N. Y., L. E. & W. R. R | 1,293 |
| , Ohio | N. Y., P. & O. R. R | 1,071 |
| | W. R. R | 683 |
| , Pa | W. N. Y. & P. R. R | 1,643 |
| , Tex | S. P. Co | 41 |
| , Va | N. & W. R. R | 947 |
| Center, Ind | T., St. L. & K. C. R. R | 848 |
| Falls, N. Y | N. Y., O. & W. Ry | 1,445 |
| | N. Y., O. & W. Ry | 1,552 |
| Landing, Mo | W. W. Ry | 735 |
| Mills, Ind | W. R. R | 766 |
| , Mount, N. H | Appalachian Mountain Club | 4,472 |
| Peak, Mont | Hayden | 9,162 |
| Spring, Pa | P. R. R | 1,103 |
| ville, Iowa | C., R. I. & P. R. R | 772 |
| ville, N. J | New Jersey Geol. Survey | 710 |
| ob, Va | U. S. G. S | 1,839 |
| n, Ohio | C., H. V. & T. R. R | 691 |
| n, Va | R. & A. R. R | 1,018 |
| ne Mountain, N. C | Guyot | 5,707 |
| wa | C., St. P. & K. C. R. R | 848 |
| ale, Col | Colo. Mid. R. R | 8,070 |
| ood, N. Dak | St. P., M. & M. Ry | 1,122 |

| Station. | Authority. | Elev |
|---|---|---|
| Lie, Pa | P. & R. R. R | |
| Ligonier, Ind | L. S. & M. S. R. R | |
| Lilley, Ark | St. L., A. & T. R. R | |
| Lillie Mountain, Colo | Hayden | |
| Do timber line | Hayden | |
| Lilly, Pa | P. R. R | |
| Do | P. R. R | |
| Lily, Ill | O., I. & W. R. R | |
| Lily Lake, Ill | C., St. P. & K. C. R. R | |
| Lima, Ind | G. R. & I. R. R | |
| Lima, Ohio | C. & O. R. R | |
| Do | L. E. & W. R. R | |
| Limaville, Ohio | C. & P. R. R | |
| Lime, N. Y | N. Y., L. E. & W. R. R | |
| Lime, Tex | St. L., A. & T. R. R | |
| Lime Creek (or White Earth) Pass, Colo | Wheeler | |
| Lime Point Bluff, Cal | U. S. C. & G. S | |
| Limerick, Me., Sawyer Hill | U. S. G. S | |
| Limerick, N. Y | R., W. & O. R. R | |
| Limerick, Pa | P. & R. R. R | |
| Limeridge, Pa | D., L. & W. R. R | |
| Limerock, N. Y | B., R. & P. R. R | |
| Lime Springs, Iowa | C., M. & St. P. R. R | |
| Limestone, N. Y | N. Y., L. E. & W. R. R | |
| Limestone, Ohio | Wh. & L. E. R. R | |
| Limestone, Pa | N. Y., L. E. & W. R. R | |
| Limestone, S. C | R. & D. R. R | |
| Limestone Gap, Ind. T | M., K. & T. R. R | |
| Limestone Tanks, Ariz | Powell | |
| Limestone Waterpocket, Ariz | Wheeler | |
| Lime Valley Station, Pa | P. & R. R. R | |
| Limon, Colo | C., K. & N. R. R | |
| Lincoln, Ala | G. P. Ry | |
| Lincoln, Cal | S. P. Co | |
| Lincoln, Del | P., W. & B. R. R | |
| Lincoln, Ill | C. & A. R. R | |
| Do | P., D. & E. R. R | |
| Lincoln, Ind | L., E. & St. L. R. R | |
| Lincoln, Kans | U. P. R. R | |
| Lincoln, Me | Me. Cent. R. R | |
| Lincoln, Mass | F. R. R | |
| Lincoln, Minn | C., St. P., M. & O. R. R | |
| Do | N. P. R. R | |
| Lincoln, Nebr | B. & M. R. R. R | |
| Do | U. P. Ry | |
| Lincoln Center, Me | Me. Cent. R. R | |
| Lincoln, Mount, Colo | Hayden | |
| Do timber line | Hayden | |
| Lincoln, Mount, Pelham, Mass | Mass. Trig. Survey | |
| Lincoln, Mount, N. H | App. Mtn. Club | |
| Lincoln, Mount, Vt | Guyot | |
| Lincoln Park, N. J | D., L. & W. R. R | |
| Lincolnton, N. C | R. & D. R. R | |
| Do | U. S. C. & G. S | |
| Lincolnville, Kans | C., K. & N. R. R | |
| Lincolnville, Pa | W. N. Y. & P. R. R | |
| Lind, Wash | N. P. R. R | |
| Lindale, Tex | I. & G. N. R. R | |
| Lindenwood, Ill | C., St. P. & K. C. R. R | |
| Linden, Ind | T., St. L. & K. C. R. R | |
| Linden, Iowa | D. M. & N. W. R. R | |
| Linden, Md | B. & P. R. R | |
| Linden, Mich | D., G. H. & M. R. R | |
| Linden, N. Y | N. Y., L. E. & W. R. R | |
| Linden, Ohio | N. Y., C. & St. L. R. R | |

| Station. | Authority. | Elevation. |
|---|---|---|
| , Pa | P. R. R | 533 |
| ....surface of canal | F. B. C. Co.'s R. R | 528 |
| , Va | R. & D. R. R | 916 |
| , N. Y | C., C. & A. Ry | 997 |
| f Summit, Pa | P. R. R | 1,185 |
| y, Tex | M., K. & T. R. R | 794 |
| y, Va | C. & O. R. R | 477 |
| org, Kans | Mo. Pac. Ry | 1,335 |
| y, Ohio | L. S. & M. S. R. R | 621 |
| rom, Minn | St. P. & D. R. R | 932 |
| erm, Wis | C. & N. W. R. R | 639 |
| ille, Pa | P. R. R | 1,033 |
| ood, Md | P., W. & B. R. R | 21 |
| Kans | Mo. Pac. Ry | 1,470 |
| ale, Ohio | C., C., C. & I. R. R | 759 |
| is, Mo | C., B. & K. C. R. R | 816 |
| rove, Iowa | C. & N. W. R. R | 1,261 |
| unction, Iowa | B., C. R. & N. R. R | 756 |
| lountain, Coast Range, Cal | U. S. G. S | 8,604 |
| tt, Nebr | B. & M. R. R. R | 2,716 |
| d, Md | U. S. C. & G. S | 158 |
| , Iowa | B., C. R. & N. R. R | 771 |
| ville, Minn | M. & P. Ry | 1,220 |
| le, Va | B. & O. R. R | 1,242 |
| le, Mount, Va | U. S. G. S | 2,280 |
| od, Ala | M. & G. R. R | 356 |
| od, Ark | Mo. Pac. R. R | 190 |
| od, Kans | U. P. Ry | 791 |
| od, Md | W. Md. R. R | 390 |
| od, Mich | M. C. R. R | 588 |
| od, Ohio | P., C. & St. L. R. R | 503 |
| od, Pa | P., W. & B. R. R | 31 |
| od, Tex | St. L., A. & T. R. R | 476 |
| lead, Cal | Wheeler | 1,693 |
| Penn | N., C. & St. L. R. R | 452 |
| N. Y | N. Y., L. E. & W. R. R | 390 |
| , Ariz | S. P. Co | 4,278 |
| , Ind | G. R. & I. R. R | 1,036 |
| , Iowa | C. & N. W. R. R | 877 |
| , Me | Me. Cent. R. R | 199 |
| , Nebr | B. & M. R. R. R | 3,480 |
| , N. H | B. & M. R. R | 577 |
| .....(upper village) | B. & M. R. R | 592 |
| , N. Dak | N. P. R. R | 1,091 |
| Falls, Me | Me. Cent. R. R | 112 |
| . Geodetic Station, Wis | U. S. Lake Survey | 1,054 |
| Ill | C., B. & Q. R. R | 684 |
| ield, Conn | N. Y., N. H. & H. R. R | 509 |
| ield, Ill | W. R. R | 687 |
| ield, Ky | C., O. & S. W. R. R | 712 |
| ield, Mich | L. S. & M. S. R. R | 1,006 |
| ield, Minn | St. P., M. & M. Ry | 1,129 |
| ield, Nebr | B. & M. R. R. R | 2,173 |
| ield Junction, Kans | St. L. & S. F. R. R | 910 |
| , Va | S. V. R. R | 968 |
| Bald Mountain, Ga | U. S. G. S | 4,055 |
| Bald Mountain, N. C | U. S. C. & G. S | 5,217 |
| Bay, Ark | St. L., A. & T. R. R | 328 |
| Bittercreek Springs, Utah | Powell | 6,858 |
| Blackfoot Pass, Mont | Pac. R. R. Reports | 6,250 |
| Blue Hill, Canton, Mass | Chamberlain | 335 |
| Chiques Bridge, Pa | P. R. R | 349 |
| Colorado River (mouth of), Ariz | Powell | 2,690 |
| Conestoga Bridge, Pa | P. R. R | 325 |
| Creek Peak, Utah | Powell | 10,010 |

| Station. | Authority. | Elevat |
|---|---|---|
| Little Falls, Minn | N. P. R. R | 1 |
| Do....junction with L. F. & D. R. R. | N. P. R. R | 1 |
| Do....junction with L. F. & D. R. R. | N. P. R. R | 1 |
| Little Falls, N. Y | N. Y. C. & H. R. R. R | |
| Do | W. S. R. R | |
| Do....Geodetic Station | N. Y. State Survey | |
| Little Ferry, N. J | N. Y., S. & W. R. R | |
| Little Ferry Junction, N. J | N. Y., O. & W. Ry | |
| Do | N. Y., O. & W. Ry | |
| Littlefields Crossing, N. H | C. R. R | |
| Little Frog Mountain, Tenn | U. S. G. S | 3 |
| Little Hocking, Ohio | C., W. & B. R. R | |
| Little Klamath Lake, Cal | U. S. G. S | 4 |
| Little Lake, Mich | C. & N. W. R. R | 1 |
| Little Meadows, on east fork of Des Chutes River, Oregon. | Wheeler | 4 |
| Little Miami River, Ohio | D., Ft. W. & C. R. R | |
| Little Missouri, N. Dak | N. P. R. R | 2 |
| Little Missouri Buttes, S. Dak | Jenny | 5 |
| Little Monroe Mountain, N. H | Guyot | 5 |
| Little Moose Hill, Mass | U. S. G. S | 1 |
| Little Mountain, Geodetic Station, Ohio | U. S. Lake Survey | 1 |
| Littleton, Oak Hill House, N. H | Appalachian Club | |
| Little Pisgah, N. C | U. S. C. & G. S | 4 |
| Little Prospect, Waltham, Mass | Chamberlain | |
| Little River, Kans | A., T. & S. F. R. R | 1 |
| Little River, Mo | L. R. V. & A. R. R | |
| Little River, Tex | M., K. & T. R. R | |
| Little Rock, Ark | St. L., I. M. & S. R. R | |
| Do....Signal Station | U. S. Signal Office | |
| Little Rock, Iowa | B., C. R. & N. R. R | 1 |
| Little Sauk, Minn | St. P., M. & M. Ry | 1 |
| Little Silver, N. J | N. Y. & L. B. R. R | |
| Littlestone Gap, Va | U. S. G. S | 2 |
| Littlestown, Pa | P. R. R | |
| Little Suamico, Wis | C. & N. W. R. R | |
| Little Swartwart Pond, N. J | N. J. Geol. Survey | |
| Littleton, Colo | D. & R. G. R. R | 5 |
| Do | U. P. Ry | 5 |
| Littleton, Mass | F. R. R | |
| Littleton, N. H | B. & M. R. R | |
| Littleton, N. C | R. & G. R. R | |
| Little Tupper Lake, N. Y | Adirondack Survey | 1 |
| Little Wachusett Mountain, Princeton, Mass. | U. S. G. S | 1 |
| Little Watatic Mountain, Mass | U. S. G. S | 1 |
| Little Yosemite, Cal | Wheeler | 6 |
| Little Valley, N. Y | N. Y., L. E. & W. R. R | 1 |
| Lititz, Pa | P. & R. R. R | |
| Litz Bridge, Pa | Beech Creek R. R | 1 |
| Livengood Mill, Pa | B. & O. R. R | 2 |
| Live Oak, Fla | S., F. & W. R. R | |
| Livermore, Cal | S. P. Co | |
| Livermore, Iowa | B., C. R. & N. R. R | 1 |
| Do | M. & St. L. R. R | 1 |
| Livermore, Ky | L. & N. R. R | |
| Livermore, Pa | P. R. R | |
| Livermore Falls, Me | Me. Cent. R. R | |
| Livermore Mountain, Mass | U. S. G. S | 1 |
| Livermore Pass, Cal | Whitney | |
| Liverpool, Ind | M. C. R. R | |
| Liverpool Landing, Colorado River, Cal | Wheeler | |
| Liverpool, Pa | N. C. R. R | |
| Livia, Ky | L. & N. R. R | |

| Station. | Authority. | Elevation. |
|---|---|---|
| ton, Ala | C., N. O. & T. P. R. R | 140 |
| ton, Cal | S. P. Co | 136 |
| ton, Ky | L. & N. R. R | 858 |
| ston, Mont., junction with R. M. of M. | N. P. R. R | 4,487 |
| ston, Wis | C. & N. W. R. R | 1,091 |
| stoneville (Catskills), N. Y | Appalachian Club | 1,100 |
| , Mich | D., L. & N. R. R | 668 |
| , N. Y | N. Y., L. E. & W. R. R | 1,030 |
| N. Mex | Wheeler | 7,452 |
| Spring, N. Mex | Wheeler | 5,348 |
| Mont | N. P. R. R | 4,297 |
| , N. C | C. F. & Y. V. R. R | 1,130 |
| Junction, Pa | B. G. R. R | 2,167 |
| poka, Ala | W. R. R. of Ala | 673 |
| , N. Mex | D. & R. G. R. R | 8,288 |
| Point, Cal | U. S. C. & G. S | 326 |
| , Pa | P. R. R | 306 |
| aird, Va | S. V. R. R | 800 |
| | R. & A. R. R | 784 |
| osa, Fla | S., F. & W. R. R | 50 |
| urne, Ohio | S. V. R. R | 718 |
| Ind | B. & O. R. R | 880 |
| N. Y | P. & N. Y. R. R | 799 |
| Ohio | C., H. V. & T. R. R | 740 |
| ts, Ill | C. & E. I. R. R | 687 |
| rt, Minn | St. P., M. & M. Ry | 893 |
| rt, Miss | M. & O. R. R | 360 |
| summit | M. & O. R. R | 425 |
| rt, Tex | M., K. & T. R. R | 532 |
| rt Mountain, Texas | U. S. G. S | 1,438 |
| ven, Pa | Beech Creek R. R | 575 |
| | N. C. R. R | 291 |
| junction with Bald Eagle Valley R. R. | P. R. R | 556 |
| rt, Ill | C., S. F. & C. R. R | 573 |
| rt, N. Y | N. Y. C. & H. R. R. R | 600 |
| canal, below locks | Resurvey of Canals | 511 |
| canal, above locks | Resurvey of Canals | 589 |
| rt, Ohio | B. & O. R. R | 902 |
| rt, Pa | C. R. R. of N. J | 356 |
| | P. R. R | 1,054 |
| rt Junction, N. Y | N. Y. C. & H. R. R. R | 628 |
| dge, Iowa | C., B. & Q. R. R | 732 |
| dge, Pa | C. & F. R. R | 440 |
| lle, Ohio | C., H. V. & T. R. R | 795 |
| ood, Mich | G. R. & I. R. R | 887 |
| ood Gap (Catskills), N. Y | Appalachian Club | 3,446 |
| ood Spring, Ariz | Wheeler | 5,526 |
| Gap, Pa | L. V. R. R | 1,029 |
| Gap Junction, Pa | P. & R. R. R | 1,037 |
| Grove, N. Y | W. N. Y. & P. R. R | 525 |
| Grove, Ohio | B. & O. R. R | 927 |
| Spring, Nev | Wheeler | 6,167 |
| Switch, N. Y | N. Y., P. & O. R. R | 1,052 |
| ll | I. C. R. R | 781 |
| ole, Nebr | U. P. R. R | 3,834 |
| ole Spring, Oregon | Wheeler | 1,648 |
| al | S. P. Co | 55 |
| ev | Wheeler | 5,356 |
| hio | Wh. & L. E. R. R | 903 |
| Texas | T. & P. Ry | 256 |
| Wis | C. & N. W. R. R | 848 |
| eak, Nev | Wheeler | 6,486 |
| , Fla | S., F. & W. R. R | 7 |
| , Va | S. V. R. R | 1,785 |

| Station. | Authority. | Elev |
|---|---|---|
| Logan, Ala | E. T., V. & G. R. R | |
| Logan, Kans | Mo. Pac. Ry | |
| Logan, Ky | L. & N. R. R | |
| Logan, Mo | St. L. & S. F. R. R | |
| Logan, Ohio | C., H. V. & T. R. R | |
| Do.....station Meteorol. Bureau. | Ohio Meteorological Bureau | |
| Logan, Pa | P. R. R | |
| Logan, Utah | U. P. R. R | |
| Logan, Mount, Ariz | U. S. G. S | |
| Logan Peak, Utah | Hayden | |
| Logandale, Cal | S. P. Co | |
| Logan Ferry, Pa | A. V. R. R | |
| Logansport, Ind., bottom W. & E. Canal | W. R. R | |
| Do.....depot grounds | W. R. R | |
| Do.....C., C. C. & I. R. R. junction. | W. R. R | |
| Do.....T. H. & I. R. R | T. H. & I. R. R | |
| Do.....P., C. & St. L. R. R | T. H. & I. R. R | |
| Do.....station | T. H. & I. R. R | |
| Logansport, Pa | A. V. R. R | |
| Logotee, Ind | O. & M. R. R | |
| Lolita, Colo | Mo. Pac. Ry | |
| Lolochewis Mountain, Oregon | Wheeler | |
| Loma, N. Mex | Wheeler | |
| Loma, Camp, Colo | Ruffner | |
| Lomaparda, N. Mex | Wheeler | |
| Lomax, Ala | L. & N. R. R | |
| Lomax, Ill | C., B. & Q. R. R | |
| Do....T., P. & W. R. R | C., S. F. & C. R. R | |
| Lomax, Kans | Mo. Pac. Ry | |
| Lombard, Ill | C., St. P. & K. C. R. R | |
| Do | C. & N. W. R. R | |
| Lombardville, Ill | C., B. & Q. R. R | |
| Lomitas Spring, N. Mex | Wheeler | |
| Lomo, Cal | Wheeler | |
| Do | U. S. G. S | |
| Lonaconing, Md | C. & P. R. R | |
| London, Ark | L. R. & Ft. S. R. R | |
| London, Colo | U. P. Ry | |
| London, Ind | C., I., St. L. & C. R. R | |
| London, Ohio | P., C. & St. L. R. R | |
| London, Wis | C. & N. W. R. R | |
| Londonderry, Ohio | C., W. & B. R. R | |
| Londonville, Ohio | P., F. W. & C. R. R | |
| Lone Balsam, N. C | Guyot | |
| Lone Cone, Colo | Hayden | |
| Lone Cone, Idaho | Hayden | |
| Lone Mountain, Mont | U. S. G. S | |
| Lone Mountain, N. Mex | Wheeler | |
| Lone Oak, Kans | St. L. & S. F. R. R | |
| Lone Oak, Tex | M., K. & T. R. R | |
| Lone Peak, Utah | King | |
| Lone Pine, Cal | C. & C. R. R | |
| Lone Tree, Iowa | B., C. & N. R. R. R | |
| Lone Tree, N. Dak | St. P., M. & M. Ry | |
| Long Beach, Me | B. & M. R. R | |
| Long Beach, Miss | L. & N. R. R | |
| Long Branch, N. J | N. Y. & L. B. R. R | |
| Long Branch, Va | B. & P. R. R | |
| Long Cane, Ga | A. & W. P. R. R | |
| Long Creek, Ill | I., D. & W. R. R | |
| Longdale, Va | C. & O. R. R | |
| Longfellow, Tex | S. P. Co | |
| Long Grove, Ky | C., O. & S. W. R. R | |
| Long Island, Kans | B. & M. R. R. R | |
| Long Lake, Me | Water Power of Maine | |

| Station. | Authority. | Elevation. |
|---|---|---|
| Long Lake, Minn | St. P., M. & M. Ry | 949 |
| Long Lake, N. Y | Adirondack Survey | 1,614 |
| Longmeadow, Mass | N. Y., N. H. & H. R. R | 56 |
| Long Mountain, Va | U. S. C. & G. S | 1,436 |
| Long Pine, Nebr | F., E. & Mo. Vy. R. R | 2,396 |
| Long Point, Ill | C., S. F. & C. R. R | 641 |
| Long Pond, Me | Water Power of Maine | 1,094 |
| Long Pond, N. J | N. J. Geol. Survey | 862 |
| Long Pond, N. Y | Adirondack Survey | 1,960 |
| Do | Adirondack Survey | 1,581 |
| Long Pond Mountain, N. Y | Adirondack Survey | 2,268 |
| Long Prairie, Minn | St. P., M. & M. Ry | 1,299 |
| Long Ridge, N. C | U. S. C. & G. S | 1,194 |
| Long Run, Ky | L. & N. R. R | 529 |
| Long Run, Pa | B. & O. R. R | 765 |
| Longs, Ohio | N. Y., P. & O. R. R | 1,108 |
| Longs, Wash | O. Ry. & N. Co | 1,472 |
| Longs Cañon, Colo | Wheeler | 8,402 |
| Longs Pass, Colo | Palmer | 7,660 |
| Longs Peak, Colo | Hayden | 14,271 |
| Do timber line | Hayden | 11,100 |
| Long Siding, Mo | M., K. & T. R. R | 857 |
| Longstreth, Ohio, Monday Creek June | C., H. V. & T. R. R | 691 |
| Long Tom Mountain, N. Y | Adirondack Survey | 2,604 |
| Longton, Kans | A., T. & S. F. R. R | 923 |
| Long Valley, Nev | Wheeler | 6,216 |
| Longville, Cal | Wheeler | 4,309 |
| Longview, Miss | I. C. R. R | 294–317 |
| Longview, Tex | T. & P. R. R | 340 |
| Do | I. & G. N. R. R | 336 |
| Longview Junction, Tex | G., S. & St. L. R. R | 336 |
| Longwood, Fla | S. F. R. R | 46 |
| Longwood, Mass | B. & A. R. R | 20 |
| Lonsdale, R. I | P. & W. R. R | 66 |
| Lookout, Ala | N., C. & St. L. R. R | 676 |
| Lookout, La | L. & N. R. R | 8 |
| Lookout, Tenn | C., N. O. & T. P. R. R | 679 |
| Lookout, Tex | T. & P. R. R | 633 |
| Lookout, Wyo | U. P. R. R | 7,178 |
| Lookout Hill, Cal | Wheeler | 4,214 |
| Lookout Mountain, Cal | Wheeler | 9,670 |
| Lookout Mountain, Tenn | U. S. G. S | 2,126 |
| Loomis, Mich | F. & P. M. R. R | 787 |
| Loomis, Nebr | B. & M. R. R. R | 2,434 |
| Loraine, Ill | C., B. & Q. R. R | 644 |
| Loraine, Ohio | N. Y., C. & St. L. R. R | 609 |
| Lordsburg, N. Mex | S. P. Co | 4,245 |
| Lordstown, Ohio, station Meteorological Bureau. | Ohio Meteorological Bureau | 1,000 |
| Lordville, N. Y | N. Y., L. E. & W. R. R | 867 |
| Lorena, Kans | St. L. & S. F. R. R | 1,341 |
| Lorena, Tex | M., K. & T. R. R | 600 |
| Lorenzo, Ill | C., S. F. & C. R. R | 537 |
| Loretto, Ky | L. & N. R. R | 711 |
| Loretto, Md | P., W. & B. R. R | 22 |
| Loretto, Minn | M. & P. Ry | 995 |
| Loretto, Tenn | L. & N. R. R | 764 |
| Lorimor, Iowa | C., St. P. & K. C. R. R | 1,224 |
| Loring, Kans | U. P. R. R | 791 |
| Lorings, N. Y | E., C. & N. R. R | 1,115 |
| Lorraine, Tenn | C., N. O. & T. P. R. R | 800 |
| Lorraine, Tex | T. & P. Ry | 2,276 |
| Lorraine, Va | R. & A. R. R | 142 |
| Los Alamos, N. Mex | Wheeler | 6,789 |
| Los Angeles, Cal | S. P. Co | 267 |
| Do Signal Station | U. S. Signal Office | 350 |

| Station. | Authority. | Elev |
|---|---|---|
| Los Angeles, Tex | T. M. R. R | |
| Losantville, Ind | O., I. & W. R. R | |
| Los Brazos, N. Mex | Wheeler | |
| Los Chavez, N. Mex | Wheeler | |
| Los Cornudos, N. Mex | Wheeler | |
| Losh Run, Pa | P. R. R | |
| Los Lunas, N. Mex | A., T. & S. F. R. R | |
| Los Machos, N. Mex | Wheeler | |
| Los Ojos (Rio Chama), N. Mex | Wheeler | |
| Los Pinos, Colo | D. & R. G. R. R | |
| Los Pinos, N. Mex | Wheeler | |
| Los Pinos Agency, Colo | Hayden | |
| Los Quelites, N. Mex | Wheeler | |
| Lost Creek Valley, Utah | Powell | |
| Lost Knife Pass, Colo | Palmer | |
| Lost Lake, N. Y | Geol. Survey of N. Y | |
| Lost Park Mountain, Colo | Hayden | |
| Lost Springs, Kans | C., K. & N. R. R | |
| Los Tente, Ariz | Wheeler | |
| Los Toros, Cal | Wheeler | |
| Los Tusos, N. Mex | Wheeler | |
| Lotts Diggins, Cal | Wheeler | |
| Loudon, Tenn | E. T., V. & G. R. R | |
| Lonellen, Tex | M., K. & T. R. R | |
| Loughin Pass, Oregon | O. & C. R. R | |
| Louisa, Va | C. & O. R. R | |
| Louisburg, Minn | St. P., M. & M. Ry | |
| Louisiana, Mo | C. & A. R. R | |
| Do.....bridge | C., B. & Q. R. R | |
| Do.....Mississippi River, L.W | Mississippi River Com | |
| Do.....Mississippi River, H.W | Mississippi River Com | |
| Louisville, Ill | O. & M. R. R | |
| Louisville, Ky | L. & N. R. R | |
| Do | J., M. & I. R. R | |
| Do.....level spans Ohio R. bridge. | J., M. & I. R. R | |
| Do.....Signal Station | U. S. Signal Office | |
| Louisville, Nebr | Mo. Pac. Ry | |
| Do | B. & M. R. R | |
| Lolo, Mont | N. P. R. R | |
| Loup, Nebr | B. & M. R. R. R | |
| Lovelady, N. C | R. & D. R. R | |
| Lovelady, Tex | I. & G. N. R. R | |
| Love Lake, Mo | W. W. Ry | |
| Loveland, Iowa | C. & N. W. R. R | |
| Loveland, Ohio | N. Y., P. & O. R. R | |
| Do | P., C. & St. L. R. R | |
| Do...B. M. on east abutment M. & C. R. R. bridge over Little Miami River, Ohio. | U. S. C. & G. S | |
| Loveland Pass, Colo | U. P. R. R | |
| Lovell, Pa | P. R. R | |
| Lovell Mtn., Washington, N. H | U. S. C. & G. S | |
| Love, Mount, Tenn | Guyot | |
| Lovelock, Nev | S. P. Co | |
| Loverdahls, Utah | U. C. R. R | |
| Loves, Miss | I. C. R. R | |
| Loves, Mo | St. L., K. & N. W. R. R | |
| Lovett, Ind | O. & M. R. R | |
| Lowden, Iowa | C. & N. W. R. R | |
| Lowder, Ill | J. S. E. R. R | |
| Lowell, Ark | St. L. & S. F. R. R | |
| Lowell, Ind | J., M. & I. R. R | |
| Lowell, Kans | K. C., F. S. & M. R. R | |
| Lowell, Ky | L. & N. R. R | |
| Lowell, Mass | B. & M. R. R. R | |

| Station. | Authority. | Elevation. |
|---|---|---|
| , Mass | O. C. R. R | 110 |
| , Mich | D., G. H. & M. R. R | 640 |
| , Nebr | B. & M. R. R. R | 2,080 |
| , Ohio | P., F. W. & C. R. R | 826 |
| , W. Va | C. & O. R. R | 1,512 |
| Camp, Ariz | Wheeler | 2,000 |
| Junction, Mass | B. & M. R. R. R | 85 |
| Mount, N. H | App. Mtn. Club | 3,765 |
| burg, Miss | N. J. & C. R. R | 195 |
| Big Rapids, Mich | G. R. & I. R. R | 914 |
| Catasauqua, Pa | C. R. R. of N. J | 271 |
| Saranac Lake, N. Y | Geol. Survey of N. Y | 1,527 |
| , Wis | C., St. P., M. & O. R. R | 967 |
| d, Iowa | K. & W. R. R | 962 |
| or, Iowa | C. & N. W. R. R | 647 |
| or, Va | C. & O. R. R | 1,156 |
| ale, Ill | C. & A. R. R | 624 |
| , Pa., at Warrior's Mark | P. R. R | 1,109 |
| Minn | M. & P. Ry | 1,368 |
| Va | N. & W. R. R | 779 |
| Lake, Fla., grade | S. F. R. R | 126 |
| r, Iowa | C., St. P. & K. C. R. R | 1,208 |
| le, N. Y | R. W. & O. R. R | 870 |
| nd | I. & St. L. R. R | 694 |
| n, S. Dak | C., M. & St. P. R. R | 1,685 |
| d | W. M. R. R | 300 |
| rg, Pa | P. R. R | 1,118 |
| Tex | S. P. Co | 1,535 |
| Iowa | C., M. & St. P. R. R | 1,120 |
| , Va | R. & D. R. R | 833 |
| Iowa | C., B. & Q. R. R | 888 |
| Kans | U. P. Ry | 1,594 |
| Ohio | P., F. W. & C. R. R | 1,091 |
| Hill, Cal | U. S. G. S | 1,529 |
| ille, Ohio | S. V. R. R | 554 |
| dinn | N. P. R. R | 1,373 |
| , N. Mex | Wheeler | 7,941 |
| , Utah | S. P. Co | 4,498 |
| , N. Dak | C. & N. W. R. R | 1,303 |
| ton, Mich | F. & P. M. R. R | 590 |
| , Cal | A. & P. R. R | 1,778 |
| , Ill | I. C. R. R | 771 |
| , Ky | C., N. O. & T. P. R. R | 537 |
| , Mass | B. & A. R. R | 239 |
| , Pa | P. R. R | 1,603 |
| , Vt | Cent. Vt. R. R | 1,061 |
| Falls, Ohio | O., I. & W. R. R | 898 |
| ville, N. Y | L. V. R. R | 396 |
| Ranch, Oregon | Wheeler | 2,443 |
| Springs, N. Mex | Wheeler | 7,585 |
| , Tex | St. L., A. & T. R. R | 326 |
| Knob, Tenn | Guyot | 6,232 |
| a | R. & D. R. R | 1,345 |
| Tex | S. P. Ry | 416 |
| lich | P., O. & P. A. R. R | 877 |
| r City, Ga | E. T., V. & G. R. R | 150 |
| r River, S. C | W., C. & A. R. R | 60 |
| r Spur, N. Mex | D. & R. G. R. R | 7,991 |
| rton, N. C | Car. Cent. R. R | 135 |
| N. Mex | A. & P. R. R | 5,266 |
| , Mont | St. P., M. & M. Ry | 1,980 |
| burg, Vt | B. & M. R. R. R | 850 |
| , Nev | C. & C. R. R | 4,605 |
| , Colo | U. P. Ry | 4,903 |
| Oregon | O. & C. R. R | 393 |
| Iowa | C., St. P. & K. C. R. R | 934 |

| Station. | Authority. | Elevat |
|---|---|---|
| Luray, Kans | U. P. Ry | 1, |
| Luray, Mo | K. & W. R. R | |
| Luray, Va | S. V. R. R | |
| Lurich, Va | N. & W. R. R | 1, |
| Lushton, Nebr | U. P. Ry | 1, |
| Lusk, Wyo | F., E. & M. V. R. R | 5, |
| Luther Pass, Cal | Simpson | 7, |
| Luthonia, Ga | Ga. R. R | |
| Lutzville, Pa | P. R. R | 1, |
| Luverne, Minn | B., C. R. & N. R. R | 1, |
| Do | C., St. P., M. & O. R. R | 1, |
| Luzerne, Iowa | C. & N. W. R. R | |
| Lycoming Creek Bridge, Pa | P. & R. R. R | |
| Lydonville, Vt | B. & M. R. R | |
| Lyell, Mount, Cal | U. S. G. S | 13, |
| Lyells, Tenn | N., C. & St. L. R. R | |
| Lygonia, Me | B. & M. R. R | |
| Lykens V. R. R. Junction, Pa | N. C. R. R | |
| Lykenstown, Pa | Summit Branch R. R | |
| Lyle, Minn | C., M. & St. P. R. R | 1, |
| Lyman, Cal | S. P. Co | |
| Lyman, Me., Grant Hill | U. S. G. S | |
| Lyman, Mo | St. L. & S. F. R. R | 1, |
| Lyman, Nebr | U. P. Ry | 1, |
| Lyman Viaduct, Conn | N. Y., N. H. & H. R. R | |
| Lyman Hill, Brookline, Mass | Chamberlain | |
| Lyme, Conn | N. Y., N. H. & H. R. R | |
| Lyme, Ohio | Wh. & L. E. R. R | |
| Lynchburg, S. C | W. C. & A. R. R | |
| Lynchburg, Va | N. & W. R. R | |
| Do....top of white on belfry of court-house. | U. S. C. & G. S | |
| Do....signal station | U. S. Signal Office | |
| Lynch, Va | R. & D. R. R | |
| Lynd, Minn | St. P., M. & M. Ry | 1, |
| Lyndhurst, Va | S. V. R. R | 1, |
| Lyndon, Kans | Mo. Pac. Ry | 1, |
| Lyndon, N. Mex | A., T. & S. F. R. R | 3, |
| Lyndon, W. s | C., M. & St. P. R. R | |
| Lyndonville, N. Y | R. W. & O. R. R | |
| Lynn, Ind | G. R. & I. R. R | 1, |
| Do | O., I. & W. R. R | 1, |
| Lynn, N. Mex | A., T. & S. F. R. R | 7, |
| Lynn, Pa | Montrose R. R | 1, |
| Lynn Grove, Ill., Geodetic Station | U. S. Lake Survey | |
| Lynville, Tenn | L. & N. R. R | |
| Lyon, Tex | St. L., A. & T. R. R | |
| Lyon, Pa. (Penna. Furnace) | P. R. R | 1, |
| Lyon, Fort, Colo | Wheeler | 3, |
| Lyon, Mount, Nev | Wheeler | 8, |
| Lyon Mountain, N. Y | Chat. R. R | 1, |
| Lyons, Ind | I. & V. R. R | |
| Lyons, Kans | A., T. & S. F. R. R | 1, |
| Lyons, Mich | D., L. & N. R. R | |
| Lyons, Nebr | C., St. P., M. & O. R. R | 1, |
| Lyons, N. Y., crossing G. & L. R. R | W. S. R. R | |
| Do | W. S. R. R | |
| Do | N. Y. C. & H. R. R. R | |
| Lyons, Pa | P. & R. R. R | |
| Lyons, Tex | G., C. & S. F. R. R | |
| Lyons Creek, Kans | M., K. & T. R. R | 1 |
| Lyons Falls, N. Y | R., W. & O. R. R | |
| Lyonsville, Nev | Wheeler | 5 |
| Lytle, Tex | I. & G. N. R. R | |
| Lytleton, W. Va | B. & O. R. R | |
| Mabel, Minn | C., M. & St. P. Ry | 1 |

| Station. | Authority. | Elevation. |
|---|---|---|
| ash | N. P. R. R | 722 |
| Ind. T | M., K. & T. R. R | 676 |
| la | S. F. & W. R. R | 100 |
| Nebr | B. & M. R. R | 2,141 |
| Run, Pa | A. V. R. R | 1,361 |
| J | L. & H. R. R | 419 |
| Ohio | C., H. V. & T. R. R | 730 |
| Junction, Ohio | C., H. V. & T. R. R | 741 |
| tation, Pa | P. & R. R. R | 759 |
| S. C | N. E. R. R | 68 |
| Mich | D., L. & N. R. R | 941 |
| ak, Cal | Wheeler | 13,441 |
| le, N. J | D., L. & W. R. R | 713 |
| Miss | Natch. & J. C. R. R | 142 |
| la | C., N. O. & T. P. R. R | 481 |
| ry, Pa | P. R. R | 463 |
| Gap, Ga | U. S. G. S | 2,069 |
| , Idaho | U. P. Ry | 4,755 |
| N. Dak | St. P., M. & M. Ry | 1,140 |
| s. Pa | A. V. R. R | 740 |
| N. Mex | A. & P. R. R | 6,143 |
| Mont | N. P. R. R | 2,687 |
| Mountain, Colo | Hayden | 13,423 |
| Mountain, Nev | Wheeler | 7,532 |
| Cove, Nev | Wheeler | 5,892 |
| Fla | F. R. & N. R. R | 125 |
| ville, Pa | W. N. Y. & P. R. R | 1,068 |
| eak, Mont | Mullan | 7,500 |
| hio | T., St. L. & K. C. R. R | 676 |
| enn | N., C. & St. L. R. R | 548 |
| hio | N. Y., C. & St. L. R. R | 767 |
| Miss | I. C. R. R | 400 |
| Tenn | I. C. R. R | 356 |
| stown, Pa | H. & B. T. R. R | 674 |
| ville, N. Y | R., W. & O. R. R | 489 |
| ville, Ohio, Sta. Met. Bureau | Ohio Met. Bureau | 704 |
| ebr | B. & M. R. R | 2,517 |
| Dak | C., M. & St. P. R. R | 1,107 |
| iss | I. C. R. R | 448 |
| nction, Nebr | U. P. Ry | 1,575 |
| inn | M., St. P. & S. Ste. M. Ry | 1,490 |
| nd | C., C., C. & I. Ry | 854 |
| Ind | Ft. W., C. & L. R. R | 990 |
| egon | O. & C. R. R | 194 |
| yers, Mich | G. R. & I. R. R | 1,292 |
| d | C., I., St. L. & C. R. R | 1,027 |
| | C. & P. R. R | 684 |
| , Kans | Mo. Pac. Ry | 2,141 |
| , Minn | C., M. & St. P. R. R | 731 |
| Meadow, Utah | Powell | 6,240 |
| ans | K. C., Ft. S. & M. R. R | 926 |
| le, Ohio | B. & O. R. R | 812 |
| ville, Ohio | T. & O. C. R. R | 800 |
| ex | H. & T. C. R. R | 589 |
| Ga | W. & A. R. R | 663 |
| ald, Unaka Mountains, Tenn | U. S. G. S | 4,662 |
| Fla | L. & N. R. R | 65 |
| va | C., B. & Q. R. R | 1,179 |
| Ga | Cent. R. R. of Ga | 245 |
| Kans | B. & M. R. R. R | 3,377 |
| Lake, Mich | M., St. P. & S. Ste. M. Ry | 622 |
| Peak, Cal | Wheeler | 7,954 |
| Ala | L. & N. R. R | 685 |
| Pa | P. C. & St. L. R. R | 979 |
| Gap, Wyo | Hayden | 8,343 |
| Pass, Wyo | Hayden | 9,300 |

| Station. | Authority. | Ele |
|---|---|---|
| McDuffie, Tex | M., K. & T. R. R | |
| Mace, Ind | O. I. & W. R. R | |
| Macedon, N. Y | W. S. R. R | |
| Do | N. Y. C. & H. R. R. R | |
| Macedonia, Ohio | C. & P. R. R | |
| McElroy, Ohio | B. & O. R. R | |
| McElwee, Tenn | C., N. O. & T. P. R. R | |
| Maces, Mass | B. & M. R. R | |
| McEver Ranch, N. Mex | Wheeler | |
| McEwen, Tenn | N., C & St. L. R. R | |
| McFall, Mo | W. W. Ry | |
| McFall Mountain, Va | U. S. G. S | |
| McFarland, Kans | C., K. & N. R. R | |
| Macfarland, Wis | C., M. & St. P. R. R | |
| McFarland Lake, Minn | Minn. State Survey | |
| McGaws, Md | B. & O. R. R | |
| McGee, Colo | U. P. Ry | |
| McGee, Miss | I. C. R. R | |
| McGill, Mount, Cal | Wheeler | |
| McGregor, Iowa | C., M. & St. P. R. R | |
| McGregor, Minn | N. P. R. R | |
| McGregor, Tex | St. L., A & T. R. R | |
| McHenry, Ky | C., O. & S. W. R. R | |
| Machias, N. Y | W. N. Y. & P. R. R | |
| Machipongo, Va | P., W. & B. R. R | |
| Macho or Mule Springs, N. Mex | Wheeler | |
| McIndoes, Vt., depot | B. & M. R. R. R | |
| McIndoes Falls, Vt | B. & M. R. R | |
| McIntosh, Ga | S. F. & W. R. R | |
| McIntosh, Kans | A., T. & S. F. R. R | |
| McIntosh, Minn | St. P., M. & M. Ry | |
| McIntosh, Mo | St. L., K. & N. W. R. R | |
| McIntyre, N. Y | N. Y. & M. R. R | |
| McIntyre, Mount, N. Y | Geol. Survey of N. Y | |
| McIvors, Va | R. & D. R. R | |
| McKavett, Signal Station, Tex | U. S. Signal Office | |
| McKay Mountain, Mich | Foster & Whitney | |
| McKee, Pa | P. R. R | |
| McKees, Ill | T., St. L. & K. C. R. R | |
| McKees, Tex | S. P. Ry | |
| McKeesport, Pa., depot | B. & O. R. R | |
| Do city datum | B. & O. R. R | |
| McKendree, W. Va | C. & O. R. R | |
| McKenney, Tex | M., K. & T. R. R | |
| McKenzie, N. Dak | N. P. R. R | |
| McKenzie, Mo | St. L., I. M. & S. R. R | |
| McKenzie, Tenn | L. & N. R. R | |
| Do crossing L. & N. R. R | N., C. & St. L. R. R | |
| McKesick Peak, Cal | Wheeler | |
| McKimmies, Mich | D., L. & N. R. R | |
| Mackinaw, Ill | L. E. & W. R. R | |
| Do | O., I. & W. R. R | |
| Mackinaw, Mich | M. C. R. R | |
| McKinney, Ky | C., N. O. & T. P. R. R | |
| McKinney, Tex | H. & T. C. R. R | |
| McKinney, N. Y | L. V. R. R | |
| McKinney Pass, Nev | King | |
| Macksburg, Ohio | C. & M. R. R | |
| McKunes, Pa | L. V. R. R | |
| McLains, Kans | Mo. Pac. Ry | |
| McLaurins, N. C | Car. Cent. R. R | |
| McLean, Ill | C. & A. R. R | |
| McLean, N. Y | E., C. & N. R. R | |
| McLeansboro, Ill | L. & N. R. R | |
| MacLeod, Ky | L. & N. R. R | |
| [illegible], Kans | K. C., W. & N. W. R. R | |

| Station. | Authority. | Elevation. |
|---|---|---|
| Kans | A., T. & S. F. R. R | 1,159 |
| Ohio | P., C. & St. L. R. R | 897 |
| Ranch, Reese River Valley, | Wheeler | 6,552 |
| , Mount, N. Y | Geol. Survey of N. Y | 5,000 |
| , Mich | D., S. S. & A. Ry | 737 |
| s, Ind | J., M. & I. R. R | 1,010 |
| s, Tenn | E., T. V. & G. Ry | 868 |
| ille, Oregon | O. & C. R. R | 181 |
| lle, Tenn | N., C. & St. L. R. R | 911 |
| . Y | N. Y., L. E. & W. R. R | 576 |
| Tenn | M. & O. R. R | 454 |
| rk | St. L., A. & T. R. R | 336 |
| Ill | C., B. & Q. R. R | 699 |
| Mountain, N. Y | Adirondack Survey | 4,371 |
| Peak, Colo | Wheeler | 13,154 |
| a | Ga. R. R | 311 |
| | Cent. R. R. of Ga | 414 |
| .S. W. R. R. depot | Cent. R. R. of Ga | 334 |
| .East Macon depot | Cent. R. R. of Ga | 297 |
| | E., T. V. & G. Ry | 334 |
| l | I. C. R. R | 720 |
| iss | M. & O. R. R | 185 |
| o | H. & St. J. R. R | 868 |
| ont | St. P., M. & M. Ry | 1,976 |
| C | R. & G. R. R | 376 |
| io | C. & P. R. R | 684 |
| Iowa | K. C., St. J. & C. B. R. R | 942 |
| n, Ga | E. T., V. & G. R. R | 980 |
| n, Kans | Mo. Pac. Ry | 1,486 |
| | A., T. & S. F. R. R | 1,495 |
| | C., K. & N. R. R | 1,493 |
| n Barracks, Ga | U. S. C. & G. S | 1,078 |
| a | E. T., V. & G. R. R | 234 |
| ort, N. Mex | Wheeler | 4,395 |
| , Miss | Natch. & J. C. R. R | 285 |
| Iowa | C., S. F. & C. R. R | 533 |
| l | J. S. E. R. R | 666 |
| vn, Pa | P. R. R | 526 |
| | P. R. R | 522 |
| Ga | E. T., V. & G. R. R | 148 |
| | St. L. & S. F. R. R | 1,020 |
| Ala | E. T., V. & G. R. R | 573 |
| Ark | M. & L. R. R. R | 168 |
| Conn | N. Y., N. H. & H. R. R | 27 |
| Ga | Ga. R. R | 680 |
| Ind | J., M. & I. R. R | 451 |
| Iowa | B., C. R. & N. R. R | 1,214 |
| Kans | A., T. & S. F. R. R | 1,070 |
| Me | Somerset R. R | 257 |
| Minn | C., M. & St. P. R. R | 1,255 |
| | M. & St. L. R. R | 1,091 |
| Miss | I. C. R. R | 337 |
| Mo | M., K. & T. R. R | 819 |
| Nebr | U. P. Ry | 1,586 |
| N. J | D., L. & W. R. R | 247 |
| Ohio | N. Y., C. & St. L. R. R | 712 |
| | L. S. & M. S. R. R | 715 |
| S. Dak | C., M. & St. P. R. R | 1,669 |
| | M. & St. L. R. R | 1,095 |
| Tenn | L. & N. R. R | 468 |
| Va | R. & D. R. R | 395 |
| Wis., city datum, L. W. in Lake Monona. | | 844 |
| station C., M. & St. P. R. R., West Madison. | | 857 |

| Station. | Authority. | Elevation. |
|---|---|---|
| Madison, Wis., station C., M. & St. P. R. R., East Madison. | | 849 |
| Do.....station C. & N. W. R. R., East Madison. | | 849 |
| Do.....signal station | U. S. Signal Office | 949 |
| Madison Lake, Minn | W., M. & P. Ry | 1,049 |
| Madison Lake, S. Dak | C., M. & St. P. R. R | 1,576 |
| Madison Lake, Yellowstone Park | Hayden | 8,200 |
| Madison Mills, Ohio | C. & C. M. R. R | 920 |
| Madison, Mount, N. H | Appal. Mtn. Club | 5,381 |
| Madison Pass, Mont | Hayden | 6,911 |
| Madisonville, Ky | L. & N. R. R | 463 |
| Madbury, N. H | B. & M. R. R | 109 |
| Madden, Tex | S. P. Co | 3,668 |
| Madelia, Minn | C., St. P., M. & O. R. R | 1,024 |
| Madelin, Cal | U. S. G. S | 5,315 |
| Madeline Pass, Cal | P. R. R. Reports | 5,667 |
| Madeline Hat Peak, Cal | Wheeler | 7,676 |
| Madera, Cal | S. P. Co | 278 |
| Madoc, Ind | O., I. & W. R. R | 1,182 |
| Madrid, Nebr | B. & M. R. R. R | 3,305 |
| Mad River Peak, N. H | Guyot | 4,397 |
| Madrone, Cal | S. P. Co | 345 |
| Magazine Point, Ala | L. & N. R. R | 7 |
| Magdalena, Mount, N. Mex | Wheeler | 10,708 |
| Magdalena Pass, N. Mex | Wheeler | 4,735 |
| Magee, Pa | P. & R. R. R | 64 |
| Magee Corners (Catskills), N. Y | Appal. Club | 1,364 |
| Magee Peak, Cal | U. S. G. S | 7,494 |
| Maggie Peak, Nev | King | 8,167 |
| Maghees, Pa | A. V. R. R | 1,387 |
| Maginnis, Fort, Mont | N. Transcontinental Survey | 4,310 |
| Magnolia, Ark | St. L., A. & T. R. R | 330 |
| Magnolia, Colo | U. P. Ry | 5,338 |
| Magnolia, N. Dak | N. P. R. R | 1,077 |
| Magnolia, Md | P., W. & B. R. R | 28 |
| Magnolia, Minn | C., St. P., M. & O. R. R | 1,519 |
| Magnolia, Miss | I. C. R. R | 306 |
| Magnolia, N. C | W. & W. R. R | 137 |
| Magnolia, Tenn | M. & B. R. R | 306 |
| Magnolia, Wis | C. & N. W. R. R | 919 |
| Magpie, Mont | N. P. R. R | 3,981 |
| Mahalak, Miss | M. & O. R. R | 183 |
| Mahanoy, Pa | L. V. R. R | 1,232 |
| Mahantongo, Pa | N. C. R. R | 405 |
| Mahaska, Kans | C., K. & N. R. R | 1,008 |
| Mahomet, Ill | O., I. & W. R. R | 717 |
| Mahogany, Mount, Nev | Wheeler | 8,363 |
| Mahoning, Ohio | N. Y., P. & O. R. R | 931 |
| Mahoning Summit, Ohio | C. & P. R. R | 1,200 |
| Mahoning Spring, Pa | A. V. R. R | 824 |
| Mahonington, Pa | P., F. W. & C. R. R | 789 |
| Mahon, Miss | M. & B. R. R | 432 |
| Mahopac, N. Y | N. Y. & N. R. R | 649 |
| Mahtomedi, Minn | St. P. & D. R. R | 929 |
| Mahtowa, Minn | St. P. & D. R. R | 1,147 |
| Mahwah, N. J | N. Y., L. E. & W. R. R | 310 |
| Maiden, Mont | N. Transcontinental Survey | 4,700 |
| Maiden Adventure, Va | R. & A. R. R | 143 |
| Mainville, Pa | P. R. R | 589 |
| Maitland, Mo | K. C., St. J. & C. B. R. R | 909 |
| Makville, Fla | S., F. & W. R. R | 54 |
| Makushin, Alaska | U. S. C. & G. S | 5,961 |
| Malade, Idaho | Hayden | 4,700 |
| Malade Divide, Idaho | Hayden | 5,690 |
| Malaga, Cal | Wheeler | 2,320 |

| Station. | Authority. | Elevation. |
|---|---|---|
| N. J | W. J. R. R | 106 |
| , Tex | St. L., A. & T. R. R | 389 |
| , Iowa | C., R. I. & P. R. R | 901 |
| , Nebr | B. & M. R. R. R | 1,291 |
| Ill | C., B. & Q. R. R | 708 |
| Mass | B. & M. R. R | 32 |
| Mo | St. L., A. & T. R. R | 290 |
| | L. R. V. & A. R. R | 297 |
| N. Y | W. S. R. R | 143 |
| W. Va | C. & O. R. R | 606 |
| Pond, N. J | N. J. Geol. Survey | 602 |
| Ohio | T., St. L. & K. C. R. R | 686 |
| Ala | E. T., V. & G. R. R | 445 |
| Minn | St. P., M. & M. Ry | 837 |
| ille, N. Y | E., C. & N. R. R | 1,065 |
| , Tenn | L. & N. R. R | 676 |
| Iowa | C. & N. W. R. R | 663 |
| anding, Miss., Mississippi River, ex. L. W. 1883. | Miss. Riv. Com | 131 |
| Mississippi River, ex. H. W. 1883. | Miss. River Com | 168 |
| owa | C., St. P. & K. C. R. R | 1,116 |
| Spring, N. Mex | Wheeler | 4,106 |
| olo | D. & R. G. R. R | 9,565 |
| l | C. & N. W. R. R | 915 |
| ont | St. P., M. & M. Ry | 2,242 |
| ex | T. & P. R. R | 427 |
| Pa | D., L. & W. R. R | 558 |
| Cal | S. P. Co | 258 |
| , Ark | St. L., I. M. & S. R. R | 288 |
| , Iowa | C., B. & Q. R. R | 995 |
| , Pa | C. & P. R. R | 998 |
| | P. R. R | 544 |
| neck, N. Y | N. Y., N. H. & H. R. R | 42 |
| h, Cal | S. P. Co | 257 |
| h Hot Springs, at Cabius, Yellow-Park. | Hayden | 6,387 |
| , Ky | L. & N. R. R | 430 |
| , Va | R. & A. R. R | 142 |
| an, N. J | N. Y. & L. B. R. R | 10 |
| s, Va | R. & D. R. R | 317 |
| ney, Pa | P. & R. R. R | 192 |
| nk, Pa | P. R. R | 519 |
| nk, Pa | P. R. R | 90 |
| a, Tex | I. & G. N. R. R | 705 |
| ter, Conn | N. Y. & N. E. R. R | 180 |
| ter, Iowa | I. C. R. R | 944 |
| ter, Kans | St. L. & S. F. R. R | 1,387 |
| ter, Mich | L. S. & M. S. R. R | 907 |
| ter, Minn | M. & St. L. R. R | 1,264 |
| ter, N. H., depot | C. R. R | 180 |
| top of dam | C. R. R | 178 |
| ter, N. J | C. R. R. of N. J | 64 |
| ter, Ohio | P., C. & St. L. R. R | 1,094 |
| ter, Pa | P., W. & B. R. R | 212 |
| ter, S. Dak | C. & N. W. R. R | 1,542 |
| ter, Tenn | N., C. & St. L. R. R | 1,035 |
| ter, Vt | Benn. & Rut. R. R | 788 |
| ter, Va | R. & D. R. R | 35 |
| N. Dak | N. P. R. R | 1,646 |
| Hill, Wellesley, Mass | Chamberlain | 325 |
| Spring, N. Mex | Wheeler | 4,799 |
| an, Kans | C., K. & N. R. R | 1,014 |
| junction with K. P. R. R. | A., T. & S. F. R. R | 1,002 |
| an Junction, Ohio | W. & L. E. R. R | 592 |
| Summit avenue | W. & L. E. R. R | 594 |

| Station. | Authority. | Elev[illegible] |
|---|---|---|
| M[illegible] | C., M. & St. P. R. R | |
| M[illegible] | P. & R. R. R | |
| M[illegible] | J., M. & I. R. R | |
| M[illegible], Mich | F. & P. M. R. R | |
| M[illegible]ction, Mich | F. & P. M. R. R | |
| M[illegible]er, Mich | G. R. & I. R. R | |
| M[illegible], Mich | M., St. P. & S. Ste. M. Ry | |
| M[illegible], Colo | D. & R. G. R. R | |
| [illegible] | Colo. Mid. R. R | |
| Do. [illegible] Iron Springs | Colo. Mid. R. R | |
| M[illegible], M[illegible] | St. P., M. & M. R. R | |
| M[illegible], Dak | St. P., M. & M. R. R | |
| M[illegible] Junction, Colo | [illegible]., T. & Ft. W. R. R | |
| M[illegible] Park, Colo | [illegible]olo. Mid. R. R | |
| M[illegible], Wis | [illegible]., L. S. & W. R. R | |
| M[illegible] River, Wis | [illegible]., L. S. & W. R. R | |
| M[illegible], Kans | [illegible]o. Pac. Ry | |
| Do | [illegible]., K. & N. R. R | |
| M[illegible], Minn | [illegible]., M. & St. P. R. R | |
| Do | [illegible]. & N. W. R. R | |
| Do | [illegible]., St. P., M. & O. R. R | |
| Do | [illegible]. & St. L. R. R | |
| Do | [illegible]. M. & P. Ry | |
| Do [illegible] Minnesota | [illegible]. S. E. C | |
| Do [illegible] Minnesota | [illegible]. S. E. C | |
| Mankato Junction, Minn | [illegible]. & N. W. R. R | |
| Manley, N. C | R. & A. A. R. R | |
| Manlius, N. Y | N. Y. C. & H. R. R. R | |
| Manlius Center, N. Y | W. S. R. R | |
| Manly Junction, Iowa | B., C. R. & N. R. R | |
| Manning, Iowa | C. & N. W. R. R | |
| Manning, Kans | Mo. Pac. Ry | |
| Mannington, W. Va | B. & O. R. R | |
| Mannsville, Wis | W. C. R. R | |
| Mann, Mich | F. & P. M. R. R | |
| Mann, Pa | P. R. R | |
| Manns Choice, Pa | P. R. R | |
| Mannsville, N. Y | R., W. & O. R. R | |
| Do Geodetic Station | U. S. Lake Survey | |
| Manomet Hill, Plymouth, Mass | Mass. Trig. Survey | |
| Manomin, Minn | St. P., M. & M. Ry | |
| Manor, Pa | P. R. R | |
| Manor, Tex | H. & T. C. R. R | |
| Manor, Va | S. V. R. R | |
| Manorkill [illegible] (Catskills), N. Y | Appalachian Club | |
| Manorville, Pa | A. V. R. R | |
| M[illegible] Point, Utah | Powell | |
| Mansfield, Conn | N. L. N. R. R | |
| Mansfield, Ill | O., I. & W. R. R | |
| Mansfield, La | T. & P. R. R | |
| Mansfield, Mass | O. C. R. R | |
| M[illegible], Minn | St. P., M. & M. Ry | |
| M[illegible] P., Ft. W. & C. R. R. | N. Y., P. & O. R. R | |
| M[illegible] | P., Ft. W. & C. R. R | |
| [illegible] | B. & O. R. R | |
| M[illegible], Pa | N. Y., L. E. & W. R. R | |
| [illegible] R. R | P., C. & St. L. R. R | |
| M[illegible] | C. & N. W. R. R | |
| M[illegible] | [illegible] | |
| M[illegible] | [illegible] | |
| M[illegible] | [illegible] | |
| M[illegible] | [illegible] | |
| M[illegible] | [illegible] | |
| M[illegible] | [illegible] | |
| M[illegible] | [illegible] | |

| Station. | Authority. | Elevation. |
|---|---|---|
| lich | G. R. & I. R. R | 1,132 |
| . I | P. & S. R. R | 72 |
| . J | W. J. R. R | 36 |
| ...creek bridge | W. J. R. R | 31 |
| . Y | N. Y., P. & O. R. R | 1,102 |
| . Dak | St. P., M. & M. Ry | 819 |
| Kans | St. Jo. & W. R. R | 974 |
| R. I | P. & W. R. R | 105 |
| , N. Mex | A. & P. R. R | 6,234 |
| hunk, Pa | P. R. R | 323 |
| es, N. Mex | A., T. & S. F. R. R | 6,571 |
| N. Mex | Wheeler | 6,961 |
| Peak, N. Mex | Wheeler | 10,086 |
| l | Wheeler | 5,039 |
| Dak | St. P., M. & M. Ry | 1,526 |
| ve, Minn | St. P., M. & M. Ry | 943 |
| l, Kans | C., K. & N. R. R | 957 |
| l, Mich | G. R. & I. R. R | 890 |
| nd, Minn | M., St. P. & S. Ste. M. Ry | 958 |
| e, Minn | M. & P. Ry | 1,052 |
| k, Ill | C. & N. W. R. R | 863 |
| in, Minn | St. P., M. & M. Ry | 1,023 |
| ge, Mich | C. & N. W. R. R | 963 |
| ge, Wis | N. P. R. R | 1,093 |
| er Junction, Iowa | C. & N. W. R. R | 1,267 |
| e, Ala | E. T., V. & G. R. R | 382 |
| Ga | G. P. Ry | 980 |
| Ill | T., P. & W. R. R | 474 |
| Iowa | C. & N. W. R. R | 1,267 |
| N. Dak | N. P. R. R | 907 |
| Minn | C., M. & St. P. Ry | 1,039 |
| Pa | P. R. R | 597 |
| n, Geodetic Station, N. Y | N. Y. State Survey | 1,214 |
| lley, Mich | D., L. & N. R. R | 924 |
| d, Ill | C. & N. W. R. R | 594 |
| d, Ind | I., D. & W. R. R | 842 |
| d, N. Y | W. S. R. R | 540 |
| ....crossing R. & P. R. R | W. S. R. R | 542 |
| g, Va | P., W. & B. R. R | 35 |
| ll | C., B. & Q. R. R | 621 |
| a, Iowa | C. & N. W. R. R | 688 |
| , Iowa | C. & N. W. R. R | 1,399 |
| N. Y | D., L. & W. R. R | 1,026 |
| Tex | S. P. Co | 4,043 |
| iff, Ga | M. & N. Ga. R. R | 1,142 |
| ll, Mass | U. S. G. S | 461 |
| d, Ill | C., B. & Q. R. R | 477 |
| ck, Iowa | B., C. R. & N. R. R | 1,002 |
| n, Ohio | B. & O. R. R | 960 |
| , Mo | C., S. F. & C. R. R | 859 |
| , Mount, Elk Mountains, Colo | U. S. G. S | 11,349 |
| , Mich | Ch. & G. T. R. R | 889 |
| , Mich | G. R. & I. R. R | 1,118 |
| l | I. & V. R. R | 482 |
| wa | I. C. R. R | 1,463 |
| Y | R., W. & O. R. R | 587 |
| | Montrose Ry | 965 |
| rt, N. Mex | Med. Dept., U. S. A | 6,846 |
| unt, N. Y | Guyot | 5,379 |
| timber line | Adirondack Survey | 4,901 |
| d, Cal., N. E | U. S. C. & G. S | 283 |
| N.W | U. S. C. & G. S | 101 |
| ll | C. & N. W. R. R | 819 |
| Ind | L. E. & St. L. R. R | 608 |
| Iowa | C., R. I. & P. R. R | 745 |
| Mich | D., S. S. & A. Ry | 755 |

| Station. | Authority. | Elevation |
|---|---|---|
| Marengo, Ohio | T. & O. C. R. R | |
| Do | T. & O. C. R. R | |
| Marenisco, Mich | M., L. S. & W. R. R | |
| Marfa, Tex | S. P. Co | |
| Margaretsville, N. C | S. & R. R. R | |
| Marianna, Ark | St. L., I. M. & S. R. R | |
| Marianna, Fla | L. & N. R. R | |
| Marians, N. Y | N. Y., C. & St. L. R. R | |
| Marias, Mont | St. P., M. & M. Ry | |
| Marias Pass, Mont | N. P. Trancontinental Surv | |
| Maricopa, Ariz | S. P. Co | |
| Marienfield, Tex | T. & P. R. R | |
| Marietta, Ga | M. & N. Ga. R. R | |
| Marietta, Minn | M. & St. L. R. R | |
| Marietta, Ohio, Wayne street depot | C. & M. R. R | |
| Do Fourth street depot | C. & M. R. R | |
| Do station Meteorological Bureau. | Ohio Met. Bureau | |
| Marietta, Pa | P. R. R | |
| Marine, Minn | M., St. P. & S. Ste. M. Ry | |
| Marinette, Wis | C. & N. W. R. R | |
| Maringouin, La | T. & P. R. R | |
| Marin Island, Cal | U. S. C. & G. S | |
| Marion, Cal | U. S. C. & G. S | |
| Marion, Ind | T., St. L. & K. C. R. R | |
| Do | C., W. & M. R. R | |
| Marion, Kans | C., K. & N. R. R | 1 |
| Do | A., T. & S. F. R. R | 1 |
| Marion, N. C | R. & D. R. R | 1 |
| Marion, Ohio | C., C., C. & I. R. R | |
| Do C., H. V. & T. R. R. crossing | C. & A. R. R | |
| Do | L. E. & W. R. R | |
| Do | C., H. V. & T. R. R | |
| Marion, Oregon | O. & C. R. R | |
| Marion, S. C | W., C. & A. R. R | |
| Marion, Tex | S. P. Co | |
| Marion, Va | N. & W. R. R | 2 |
| Marion, Wis | M., L. S. & W. R. R | |
| Marion Junction, S. Dak | C., M. & St. P. R. R | 1 |
| Mariposa, Cal | Wheeler | 1 |
| Mariposa Peak, Cal | Whitney | 3 |
| Markagunt Plateau, Utah | Powell | 8<br>11 |
| Mark Center, Ohio | B. & O. R. R | |
| Market Lake, Idaho | U. P. Ry | 4 |
| Markle, Ind | C. & A. R. R | |
| Markham, Va | R. & D. R. R | |
| Markles, Ind | I. & St. L. R. R | |
| Marklesburg, Pa | H. & B. T. R. R | |
| Markleville, Cal | Wheeler | 5 |
| Marksboro, N. J | N. Y., S. & W. R. R | |
| Marksville, Va | S. V. R. R | 1 |
| Marlboro, Md | B. & P. R. R | |
| Marlboro, N. J | F. & N. Y. R. R | |
| Marlboro Church, Vt | U. S. G. S | 1 |
| Marlboro, Mass | O. C. R. R | |
| Do | B. & M. R. R | |
| Marlboro, N. H | C. R. R | |
| Marlboro, N. Y | W. S. R. R | |
| Marlbrook, Va | S. V. R. R | 1 |
| Marleston Peak, Colo | Wheeler | 10 |
| Marlette, Mich | P. H. & N. W. R. R | |
| Marlett Lake, Cal | Wheeler | 7 |
| Marlett Peak, Cal | Wheeler | 8 |
| Marley, Mich | G. R. & I. R. R | |
| Marlin Falls | H. & T. C. R. R | |

| Station. | Authority. | Elevation. |
|---|---|---|
| ..... | L., E. & St. L. R. R ..... | 538 |
| . C..... | C. C. R. R ..... | 65 |
| , Ark..... | St. L., A. & T. R. R ..... | 272 |
| Kans ..... | Mo. Pac. Ry..... | 857 |
| inn..... | M. & P. R. R ..... | 918 |
| nd..... | T. H. & I. R. R..... | 748 |
| Dak..... | N. P. R. R ..... | 1,731 |
| k, Colo..... | Hayden ..... | 11,600 |
| ..... | C., R. I. & P. R. R..... | 1,183 |
| oun..... | N. Y., N. H. & H. R. R..... | 30 |
| ntain, Colo..... | Hayden ..... | 14,003 |
| Mo ..... | St. L., I. M. & S. R. R..... | 570 |
| x ..... | I. & G. N. R. R..... | 410 |
| Kans ..... | Mo. Pac. Ry..... | 1,388 |
| Mich ..... | D., S. S. & A. Ry..... | 635 |
| .....Signal Station..... | U. S. Signal Office ..... | 673 |
| Nebr ..... | B. & M. R. R. R..... | 1,830 |
| d..... | U. S. C. & G. S..... | 249 |
| ll ..... | C., R. I. & P. R. R..... | 694 |
| ..... | D. & R. G. R. R ..... | 6,320 |
| olo ..... | U. P. R. R ..... | 5,529 |
| l ..... | St. L., V. & T. H. R. R..... | 612 |
| Kankakee line ..... | C., V. & C. R. R ..... | 214 |
| d ..... | I., D. & W. R. R..... | 700 |
| wa..... | C., St. P. & K. C. R. R..... | 885 |
| ..... | C. & N. W. R. R ..... | 886 |
| .....City datum ..... | C. & N. W. R. R ..... | 947 |
| inn..... | C. & N. W. R. R..... | 1,174 |
| ..... | St. P., M. & M. Ry ..... | 1,169 |
| lo..... | C. & A. R. R..... | 803 |
| . Dak..... | N. P. R. R ..... | 1,343 |
| ex..... | T. & P. R. R..... | 375 |
| Vis..... | C., M. & St. P. R. R..... | 867 |
| nction, Wash., junction with y. | N. P. R. R ..... | 2,134 |
| ountain, Va..... | U. S. C. & G. S..... | 3,374 |
| ss, Colo ..... | D. & R. G. R. R ..... | 10,841 |
| .C ..... | R. & D. R. R ..... | 1,678 |
| ss, Colo ..... | Wheeler ..... | 10,852 |
| , Idaho ..... | Hayden ..... | 7,663 |
| Ind..... | J., M. & I. R. R..... | 543 |
| ..... | W. R. R..... | 721 |
| Mich ..... | D., L. & N. R. R ..... | 1,010 |
| Mo ..... | St. L. & S. F. R. R ..... | 1,490 |
| Ohio ..... | C., W. & B. R. R..... | 826 |
| Vt..... | M. & W. R. R. R..... | 1,140 |
| Wis..... | W. C. R. R..... | 1,289 |
| Ind., T. H. & L. crossing..... | C. & A. R. R ..... | 741 |
| ..... C. & A. R. R. crossing.... | T. H. & I. R. R..... | 751 |
| , Utah ..... | King..... | 12,410 |
| . C ..... | W., C. & A. R. R..... | 91 |
| o ..... | T. & O. C. R. R. R ..... | 1,038 |
| ..N. Y., P. & O. R. R. crossing . | T. & O. C. R. R ..... | 1,029 |
| . C., C., C. & I. R. R. crossing.. | T. & O. C. R. R..... | 1,029 |
| ..... | C., C., C. & I. R. R ..... | 1,037 |
| ..... | P. R. R..... | 912 |
| nace, Pa..... | P. R. R..... | 1,054 |
| , La ..... | T. & P. R. R..... | 260 |
| h..... | P. H. & N. W. R. R..... | 761 |
| ..... | G. R. & I. R. R..... | 838 |
| s ..... | Natch. & J. C. R. R..... | 190 |
| o ..... | L. S. & M. S. R. R ..... | 605 |
| gon..... | U. S. C. & G. S..... | 83 |
| n..... | I. C. R. R ..... | 411 |
| ..crossing C., St. L. & N. R. R .. | N. C. & St. L. R. R..... | 414 |
| sh ..... | N. P. R. R ..... | 2,777 |

| Station. | Authority. | Elev |
|---|---|---|
| Martindale, Mont | N. P. transcontinental survey. | |
| Martinez, Cal | S. P. Co | |
| Do Court House | U. S. C. & G. S | |
| Martinez, East, Cal | U. S. C. & G. S | |
| Martinez Mesa, N. Mex | Wheeler | |
| Martins, Cal | Monterey R. R | |
| Martins, Ga | R. & D. R. R | |
| Martins, Ind | P., D. & E. R. R | |
| Martins, S. C | C. & G. R. R | |
| Martinsburg, Md., junc. with B. & O. R. R. | Cumb. V. R. R | |
| Martinsburg, N. Y | R., W. & O. R. R | |
| Martinsburg, Pa | P. & W. R. R | |
| Do | P. R. R | |
| Martinsburg, W. Va | B. & O. R. R | |
| Martins Creek, N. J | Bang. & Port. R. R | |
| Martins Ferry, Ohio | C. & P. R. R | |
| Martins Station, N. J | N. Y., S. & W. R. R | |
| Martinsville, Ill | St. L., V. & T. H. R. R | |
| Martinsville, Ind | I. & V. R. R | |
| Martinsville, Miss | I. C. R. R | |
| Martinsville, Ohio | C., W. & B. R. R | |
| Do B. M. on east abutment of M. & C. R. R. bridge. | U. S. C. & G. S | |
| Martinsville, Geodetic Station, Ill | U. S. Lake Survey | |
| Martinton, Ill | C. & E. I. R. R | |
| Martville, N. Y | Pa. & N. Y. R. R | |
| Marvin, Kans | Mo. Pac. Ry | |
| Marvin, S. Dak | C., M. & St. P. R. R | |
| Marvine, Mount, Utah | Powell | 1 |
| Marydel, Md | P., W. & B. R. R | |
| Maryland, N. Y | D. & H. C. Co | |
| Maryland Heights, Md | U. S. C. & G. S | |
| Maryland Park, Minn | M., St. P. & S. Ste. M. Ry | |
| Maryville, Mo | K. C., St. J. & C. B. R. R | |
| Mary Lake, Yellowstone Park | Hayden | |
| Marysvale Peak, Utah | Powell | 1 |
| Marysville, Cal | S. P. Co | |
| Marysville, Ill | W. R. R | |
| Marysville, Ind | O. & M. R. R | |
| Marysville, Kans | St. Jo. & W. R. R | |
| Marysville, Mo | W. W. Ry | |
| Marysville, Mont | N. P. R. R | |
| Marysville, Ohio | C., C., C. & I. Ry | |
| Marysville, Pa | N. C. R. R | |
| Do bench mark on hard sandstone, perpendicular from south line of bridge, about 40 ft. west from first pier. | N. C. R. R | |
| Marysville, Pa., west end of R. R. bridge | N. C. R. R | |
| Marysville Buttes, Cal., North Butte | U. S. G. S | |
| Do South Butte | U. S. G. S | |
| Mascot, Nebr | Mo. Pac. Ry | |
| Mascontah, Ill | L. & N. R. R | |
| Mashamugget Hill, Charlton, Mass | Mass. Trig. Survey | |
| Masherville, Mich | Ft. W. & J. R. R | |
| Mason, Ill | C. & A. R. R | |
| Mason, Iowa, station | C., M. & St. P. R. R | |
| Do | Iowa Cent. R. R | |
| Do city base | | |
| Mason, Ky | C., N. O. & T. P. R. R | |
| Mason, Mass | F. R. R | |
| Mason, Mich | D., S. S. & A. R. R | |
| Do | M. C. R. R | |
| Mason, Nebr | B. & M. R. R. R | |
| Mason, Nev | C. & C. R. R | |
| Mason, Ohio | Cin., Leb. & N. R. R | |

| Station. | Authority. | Elevation. |
|---|---|---|
| ke, Minn | St. P., M. & M. Ry | 949 |
| ce, N. Y | Adirondack Survey | 1,614 |
| dow, Mass | N. Y., N. H. & H. R. R | 56 |
| untain, Va | U. S. C. & G. S | 1,436 |
| e, Nebr | F., E. & Mo. Vy. R. R | 2,396 |
| nt, Ill | C., S. F. & C. R. R | 641 |
| ad, Me | Water Power of Maine | 1,094 |
| id, N. J | N. J. Geol. Survey | 862 |
| id, N. Y | Adirondack Survey | 1,960 |
| | Adirondack Survey | 1,581 |
| id Mountain, N. Y | Adirondack Survey | 2,268 |
| irie, Minn | St. P., M. & M. Ry | 1,299 |
| ge, N. C | U. S. C. & G. S | 1,194 |
| a, Ky | L. & N. R. R | 529 |
| a, Pa | B. & O. R. R | 765 |
| hio | N. Y., P. & O. R. R | 1,108 |
| Vash | O. Ry. & N. Co | 1,472 |
| nion, Colo | Wheeler | 8,402 |
| ss, Colo | Palmer | 7,660 |
| ak, Colo | Hayden | 14,271 |
| timber line | Hayden | 11,100 |
| ing, Mo | M., K. & T. R. R | 857 |
| th, Ohio, Monday Creek June | C., H. V. & T. R. R | 691 |
| n Mountain, N. Y | Adirondack Survey | 2,604 |
| Kans | A., T. & S. F. R. R | 923 |
| ley, Nev | Wheeler | 6,216 |
| a, Cal | Wheeler | 4,309 |
| r, Miss | I. C. R. R | 294–317 |
| r, Tex | T. & P. R. R | 340 |
| | I. & G. N. R. R | 336 |
| r Junction, Tex | G., S. & St. L. R. R | 336 |
| d, Fla | S. F. R. R | 46 |
| d, Mass | B. & A. R R | 20 |
| , R. I | P. & W. R. R | 66 |
| Ala | N., C. & St. L. R. R | 676 |
| La | L. & N. R. R | 8 |
| Tenn | C., N. O. & T. P. R. R | 679 |
| Tex | T. & P. R. R | 633 |
| Wyo | U. P. R. R | 7,178 |
| Hill, Cal | Wheeler | 4,214 |
| Mountain, Cal | Wheeler | 9,670 |
| Mountain, Tenn | U. S. G. S | 2,126 |
| fich | F. & P. M. R. R | 787 |
| Nebr | B. & M. R. R. R | 2,434 |
| Ill | C., B. & Q. R. R | 644 |
| Ohio | N. Y., C. & St. L. R. R | 609 |
| g, N. Mex | S. P. Co | 4,245 |
| n, Ohio, station Meteorological | Ohio Meteorological Bureau | 1,000 |
| , N. Y | N. Y., L. E. & W. R. R | 867 |
| Kans | St. L. & S. F. R. R | 1,341 |
| Tex | M., K. & T. R. R | 600 |
| Ill | C., S. F. & C. R. R | 537 |
| Ky | L. & N. R. R | 711 |
| Md | P., W. & B. R. R | 22 |
| Minn | M. & P. Ry | 995 |
| Tenn | L. & N. R. R | 764 |
| Iowa | C., St. P. & K. C. R. R | 1,224 |
| Kans | U. P. R. R | 791 |
| N. Y | E., C. & N. R. R | 1,115 |
| Tenn | C., N. O. & T. P. R. R | 800 |
| Tex | T. & P. Ry | 2,276 |
| Va | R. & A. R. R | 142 |
| os, N. Mex | Wheeler | 6,789 |
| les, Cal | S. P. Co | 267 |
| Signal Station | U. S. Signal Office | 350 |

| Station. | Authority. | Eleva |
|---|---|---|
| Maxham, Mount, N. Y | Adirondack Survey | |
| Max Meadows, Va | N. & W. R. R | |
| Maxon, Iowa | C., B. & Q. R. R | |
| Maxon Springs, Tex | S. P. Co | |
| Maxwell, Cal | S. P. Co | |
| Maxwell, Ind | O., I. & W. R. R | |
| Maxwell, Nebr | U. P. R. R | |
| Maxwell, N. Mex | A., T. & S. F. R. R | |
| Maxwell, Oregon | O. Ry. & N. Co | |
| Maxwell, Tenn | N., C. & St. L. R. R | |
| Maxwell, Tex | M., K. & T. R. R | |
| Do | St. L., A. & T. R. R | |
| Maxwell, Wis | C., M. & St. P. R. R | |
| Maxwell, N. C | W., C. & A. R. R | |
| Maxwells, Ala | C., N. O. & T. P. R. R | |
| Mayer, Minn | St. P., M. & M. Ry | |
| Mayesville, S. C | W., C. & A. R. R | |
| Mayetta, Kans | C., K. & N. R. R | |
| Mayfield, Cal | S. P. Co | |
| Mayfield, Colo | C., K. & N. R. R | |
| Mayfield, Ga | Ga. R. R | |
| Mayfield, N. Y | F., J. & G. R. R | |
| Mayhew, Miss | M. & O. R. R | |
| Mayhews, Cal | S. P. Co | |
| Maynard, Iowa | B., C. R. & N. R. R | |
| Maynard, Mass | F. R. R | |
| Maynard, Minn | St. P., M. & M. Ry | |
| May Spur, Colo | U. P. R. R | 1 |
| May Station, Ind | Ft. W., C. & L. R. R | |
| Maysville, Colo | D. & R. G. R. R | |
| Maysville, Ga | R. & D. R. R | |
| Maysville, Mich | P. H. & N. W. R. R | |
| Maysville, Pa | A. V. R. R | |
| Maytown, Fla | J., T. & K. W. R. R | |
| Mayview, Ill., Geodetic Station | U. S. Lake Survey | |
| Mayview, Ill | O., I. & W. R. R | |
| Mayville, N. Y | W. N. Y. & P. R. R | |
| Mayville, N. Dak | St. P., M. & M. Ry | |
| Maywood, Ill | C., St. P. & K. C. R. R | |
| Do | C. & N. W. R. R | |
| Maywood, Ind | I. & V. R. R | |
| Maywood Station, Mo | W. W. Ry | |
| Maywood, Nebr | B. & M. R. R. R | |
| Maywood, N. J | N. Y., S. & W. R. R | |
| Maywood, Wash | N. P. R. R | |
| Mazatzal Peak, Ariz | U. S. G. S | |
| Mazeppa, Minn | C., M. & St. P. R. R | |
| Mazie, Ind. T | M., K. & T. R. R | |
| Mazon, Ill | C., S. F. & C. Ry | |
| Do....C., St. L. & W. R. R | K. & S. R. R | |
| Meacham, Oregon | O. Ry & N. Co | |
| Mead, Nebr | U. P. Ry | |
| Meade Center, Kans | C., K. & N. R. R | |
| Meade Peak, Idaho | Wheeler | 1 |
| Meadow, Va | R., Y. R. & C. R. R | |
| Meadow Creek, Utah | Wheeler | |
| Meadow Lawn, Ky | L. & N. R. R | |
| Meadow Mountain, Cal | Wheeler | 1 |
| Meadow Pass, Wash | N. Trans. Survey | |
| Meadow Valley, Nev | Powell | 4, 400– |
| Meadow View, Va | N. & W. R. R | |
| Meadow Valley, Cal | Wheeler | |
| Meadowville, Utah | Hayden | |
| Meadows, Colo | U. P. Ry | |
| Meadows, Colo | D. & R. G. R. R | |
| Meadows, Ill | T., P. & W. R. R | |

| Station. | Authority. | Elevation. |
|---|---|---|
| y | C. & O. R. R | 590 |
| , Mo | H. & St. J. R. R | 732 |
| , Pa | N. Y., P. & O. R. R | 1,080 |
| nction, Colo | D. & R. G. R. R | 8,417 |
| ak, Colo | Wheeler | 13,008 |
| N. C | R. & D. R. R | 687 |
| , N. J | L. V. R. R | 115 |
| Falls, Me | G. T. R. R | 298 |
| sburg, Ohio | C., C., C. & I. R. R | 1,058 |
| sburg, Pa | Cumb. Valley R. R | 436 |
| junction with Cumberland Val. R. R. | Cumb. Valley R. R | 427 |
| stown, Md | W. M. R. R | 520 |
| stown, N. Y | N. Y., O. & W. Ry | 481 |
| sville, Conn | N. Y. & N. E. R. R | 314 |
| sville, Iowa | C. & N. W. R. R | 899 |
| sville, N. Y | F. R. R | 96 |
| | D. & H. C. Co | 107 |
| k, N. Dak | N. P. R. R | 861 |
| S. Dak | C., M. & St. P. R. R | 1,156 |
| Mich | D., L. & N. R. R | 961 |
| N. Dak | N. P. R. R | 1,522 |
| Idaho | U. P. Ry | 2,557 |
| Mass., Farm street | N. Y. & N. E. R. R | 139 |
| Minn | C., M. & St. P. R. R | 1,102 |
| N. Y | L. I. R. R | 89 |
| Wis | Wis. Cent. R. R | 1,413 |
| unction, Mass | B. & M. R. R | 13 |
| Oregon | O. C. R. R | 1,400 |
| | C., S. F. & C. R. R | 713 |
| | P., W. & B. R. R | 210 |
| s, Iowa | B., C. R. & N. Ry | 779 |
| Bow, Wyo | U. P. Ry | 6,572 |
| Butte, Wyo | Hayden | 8,769 |
| Peak, Wyo | King | 12,231 |
| o | C., S. F. & C. R. R | 705 |
| Kans | U. P. Ry | 855 |
| . Y | N. Y. C. & H. R. R. R | 545 |
| . Dak | N. P. R. R | 1,794 |
| hio | C., L. & W. R. R | 1,086 |
| enn | I. C. R. R | 493 |
| ex | I. & G. N. R. R | 601 |
| Vis | M., L. S. & W. R. R | 810 |
| nction, Wis | M., L. S. & W. R. R | 756 |
| Tex | I. & G. N. R. R | 132 |
| nn | I. C. R. R | 430 |
| . Dak | N. P. R. R | 2,267 |
| ans | C., K. & N. R. R | 1,479 |
| Mass | N. Y. & N. E. R. R | 183 |
| Kans | A., T. & S. F. R. R | 3,286 |
| Wash | N. P. R. R | 62 |
| Wash | O. Ry. & N. Co | 1,603 |
| ouse Hill, Watertown, Mass | Chamberlain | 233 |
| Va | R. & D. R. R | 586 |
| y, Pa | L. V. R. R | 636 |
| k, Colo | Wheeler | 13,394 |
| Ohio | L. S. & M. S. R. R | 840 |
| , Iowa | C., St. P. & K. C. R. R | 1,040 |
| , Va | N. & W. R. R | 1,592 |
| | P., W. & B. R. R | 50 |
| ex | H. & T. C. R. R | 692 |
| . Dak | C., M. & St. P. R. R | 1,300 |
| le, N. Y | B. & A. R. R | 271 |
| nd | T., St. L. & K. C. R. R | 696 |
| Pa | N. C. R. R | 168 |
| al | S. P. Co | 18 |

| Station. | Authority. | Elev |
|---|---|---|
| Melrose, Iowa | C., B. & Q. R. R. | |
| Melrose, Mass | B. & M. R. R. | |
| Do ..... Highlands | B. & M. R. R. | |
| Melrose, Minn | St. P., M. & M. Ry | |
| Melrose, Mont | U. P. Ry | |
| Melrose, Minn | St. P., M. & M. Ry | |
| Melrose, Ohio | N. Y., C. & St. L. R. R. | |
| Melton, Ill | C., St. P. & K. C. Ry | |
| Melton, Va | C. & O. R. R | |
| Melville, La | T. & P. R. R. | |
| Melville, N. Dak | N. P. R. R. | |
| Melville, Tenn | C., N. O. & T. P. R. R. | |
| Melvin, Colo | D. T. & Ft. W. R. R. | |
| Melvin, Ill | I. C. R. R. | |
| Melvin, Ohio | C. & C. M. R. R. | |
| Melvin Center, Mich | P. H. & N. W. R. R | |
| Melvin Hill, Springfield, N. H | U. S. C. & G. S. | |
| Memphis, Ind | J., M. & I. R. R. | |
| Memphis, Kans | K. C., Ft. S. & M. R. R | |
| Memphis, Mich | P. H. & N. W. R. R | |
| Memphis, Miss | I. C. R. R | |
| Memphis, Mo., county seat | K. & W. R. R | |
| Do ..... town | K. & W. R. R | |
| Memphis, Nebr | B. & M. R. R. | |
| Memphis, N. Y | N. Y. C. & H. R. R. R. | |
| Do | W. S. R. R | |
| Memphis, Tenn | E. T., V. & G. R. R. | |
| Do ..... Miss. River, zero of gauge | Mississippi River Com | |
| Do ..... extreme low water, 1872 | Mississippi River Com | |
| Do ..... extreme high water, 1887 | Mississippi River Com | |
| Do ..... city datum | Mississippi River Com | |
| Do ..... station | L. & N. R. R. | |
| Do ..... station | E. T., V. & G. Ry | |
| Do ..... station | I. C. R. R | |
| Do ..... signal station | U. S. Signal Office | |
| Memphis Junction, Ky | L. & N. R. R | |
| Menands, N. Y | D. & H. C. Co. | |
| Menasha, Wis | M. & N. R. R | |
| Mendal Hill, Acushnet, Mass | Mass. Trig. Survey | |
| Mendock, Ill | I., D. & W. R. R. | |
| Mendon, Ill | C., B. & Q. R. R. | |
| Mendon, Mich | G. R. & I. R. R | |
| Mendon, Mo | C., S. F. & C. R. R | |
| Mendon, Utah | U. P. Ry | |
| Mendota, Ill | I. C. R. R | |
| Do | C., B. & Q. R. R. | |
| Mendota, Minn., St. Paul Junction | C., M. & St. P. R. R. | |
| Mendota, Mo | C., B. & K. C. R. R. | |
| Mendota Lake, Wis | C., M. & St. P. R. R. | |
| Menert, Ill | O., I. & W. R. R | |
| Menlo, Iowa | C., R. I. & P. R. R | |
| Menlo, Kans | U. P. Ry | |
| Menlo Park, Cal | S. P. Co | |
| Menno, S. Dak | C., M. & St. P. R. R. | |
| Menoken, Colo | D. & R. G. R. R | |
| Menoken, N. Dak | N. P. R. R. | |
| Menoken, Wash | O. Ry. & N. Co. | |
| Menominee, Mich | C. & N. W. R. R. | |
| Menominee River, Minn | M., St. P. & S. Ste. M. Ry | |
| Menomonee Junction, Wis | C., St. P., M. & O. R. R | |
| Menomonie, Wis | C., M. & St. P. R. R. | |
| Mentor, Ind | L. E. & St. L. R. R | |
| Mentor, Minn | St. P., M. & M. Ry | |
| Mentor, Ohio | L. S. & M. S. R. R. | |
| Do | N. Y. C. & St. L. R. R. | |
| Menges, Pa | P. R. R | |

| Station. | Authority. | Elevation. |
|---|---|---|
| ...c, Mo | St. L. & S. F. R. R | 425 |
| ..., Cal | S. P. Co | 171 |
| ... Falls, Cal | Wheeler | 360 |
| ..., Mt., Cal | Wheeler | 11,413 |
| ... Pa | P. S. & L. E. R. R | 1,108 |
| ... | W. N. Y. & P. R. R | 993 |
| ..., Ky | C., O. & S. W. R. R | 524 |
| ...h, Colo | Mo. Pac. Ry | 4,293 |
| ...h, Mich | F. & P. M. R. R | 1,092 |
| ...h, N. H | B. & M. R. R | 542 |
| ...h, Ark | St. L., A. & T. R. R | 230 |
| ..., Conn | N. Y., N. H. & H. R. R | 133 |
| ..., Ill | C., B. & Q. R. R | 731 |
| ..., Iowa | I. C. R. R | 1,406 |
| ..., Kans | A., T. & S. F. R. R | 966 |
| ..., Minn | C. & N. W. R. R | 1,149 |
| ... Junction, Kans | A., T. & S. F. R. R | 947 |
| ..., Mich | D., L. & N. R. R | 884 |
| ... | Ch. & G. T. R. R | 847 |
| ..., Miss | C., N. O. & T. P. R. R | 334 |
| ..., Tex | G., C. & S. F. R. R | 791 |
| ..., Wis | C., M. & St. P. R. R | 746 |
| ..., Colo | U. P. Ry | 4,033 |
| ..., Pa | P. R. R | 247 |
| ... | P. & R. R. R | 81 |
| ..., Tex | T. & P. R. R | 1,822 |
| ...teau, La | S. P. Co | 25 |
| ..., Ill | I. C. R. R | 834 |
| ..., Nebr | B. & M. R. R | 2,679 |
| ..., Ill | L. E. & St. L. R. R | 440 |
| ... Junction, Minn | M. & St. L. Ry | 755 |
| ..., Mont | N. P. R. R | 3,657 |
| ...an, Wis., Junction G. B., W. & St. P. R. | C., St. P., M. & O. R. R | 934 |
| ...ac, Wis | C. & N. W. R. R | 796 |
| ...an, Nebr | F., E. & Mo. Vy. R. R | 3,263 |
| ...s, N. Y | N. Y. & N. R. R | 345 |
| ..., Conn | N. L. N. R. R | 346 |
| ... N. Y., geodetic station | N. Y. State Survey | 1,328 |
| ...nan, Mich | M. & N. R. R | 1,179 |
| ...Oaks, N. C | R. & A. A. R. R | 245 |
| ...s, Tex | St. L., A. & T. R. R | 544 |
| ...own, Pa | P. & R. R. R | 455 |
| ...olo | D. & R. G. R. R | 4,842 |
| ... Heights, Minn | D. & I. R. R. R | 1,604 |
| ...erde, Colo | Hayden | 7,000–8,500 |
| ..., Ariz | S. P. Co | 4,034 |
| ...ero Agency, N. Mex | Wheeler | 6,475 |
| ...pen, Pa | L. V. R. R | 646 |
| ...d, Mich., geodetic station | U. S. Lake Survey | 1,124 |
| ...te, Cal | S. P. Co | 294 |
| ...te, N. Mex | A., T. & S. F. R. R | 3,817 |
| ...te, Tex | T. & P. R. R | 509 |
| ...te Pass, Colo | Wheeler | 13,308 |
| ...te Spring, Cal | Wheeler | 2,010 |
| ..., Ga | Ga. R. R | 559 |
| ..., Del | P., W. & B. R. R | 48 |
| ..., Ind | O., I. & W. R. R | 1,093 |
| ...tamia, Ohio, geodetic station | U. S. Lake Survey | 1,172 |
| ..., N. Mex | Wheeler | 6,399 |
| ...ora, Mich | M. C. R. R | 1,054 |
| ..., Colo | Colo. Mid. R. R | 8,063 |
| ..., Ill | T., St. L. & K. C. R. R | 665 |
| ... | I., D. & W. R. R | 618 |
| ..., Mass | B. & A. R. R | 250 |
| ...lock, Wash | N. Trans. Survey | 2,034 |

| Station. | Authority. | Eleva |
|---|---|---|
| Metropolitan, Mich | C. & N. W. R. R | |
| Metuchen, N. J | P. R. R | |
| Metz, Iowa | C., R. I. & P. R. R | |
| Metz, Tex | T. & P. R. R | |
| Mexia, Tex | H. & T. C. R. R | |
| Mexico, Ind | W. R. R | |
| Mexico, Mo | C. & A. R. R | |
| Mexico, N. Y | R., W. & O. R. R | |
| Mexico, Pa | P. R. R | |
| Mexico Junction, Tex | T. M. R. R | |
| Meyer, Mich | M., St. P. & S. Ste. M. Ry | |
| Meyersdale, Pa | B. & O. R. R | |
| Meyers Mill, Ill | L. E. & St. L. R. R | |
| Mhoon Landing, Miss., Mississippi River, zero of gauge. | Mississippi River Com | |
| Do Ex. L. W., 1883 | Mississippi River Commission | |
| Do Ex. H. W., 1883 | Mississippi River Commission | |
| Miami, Mo., Missouri River, L. W., 1879 | Missouri River Commission | |
| Do Missouri River, H. W., 1879 | Missouri River Commission | |
| Miami, Ohio | T., St. L. & K. C. R. R | |
| Do | P., C. & St. L. R. R | |
| Miamisville, Ohio | P., C. & St. L. R. R | |
| Miamisburg, Ohio | C., C., C. & I. R. R | |
| Do | C., H. & D. R. R | |
| Michaud, Idaho | U. P. Ry | |
| Micheaud, La | L. & N. R. R | |
| Michigamme, Mich | C. & N. W. R. R | |
| Do | D., S. S. & A. Ry | |
| Michigan Center, Mich | M. C. R. R | |
| Michigan, Ill., geodetic station | U. S. Lake Survey | |
| Michigan, Ind | L., N. A. & C. R. R | |
| Michigan, Mich | M. C. R. R | |
| Michigan, Miss | I. C. R. R | |
| Michigan, N. Dak | St. P., M. & M. Ry | |
| Michigan, Lake, high water, 1848 | C. & E. I. R. R | |
| Do ordinary high water | C. & E. I. R. R | |
| Michigantown, Ind | T., St. L. & K. C. R. R | |
| Middaughs, Pa | N. Y., L. E. & W. R. R | |
| Middesworth, Ill | I. & St. L. R. R | |
| Middle Bass, Ohio, geodetic station | U. S. Lake Survey | |
| Middleboro, Mass | O. C. R. R | |
| Middleburg, Md | W. M. R. R | |
| Middleburg R. R. depot (Catskills), N. Y | Appalachian Club | |
| Middleburg, N. C | R. & G. R. R | |
| Middleburg, Pa | F. B. C. Co.'s Ry | |
| Middleburg, Tenn | I. C. R. R | |
| Middleburg, Vt | Cent. Vt. R. R | |
| Middle Creek, Kans | A., T. & S. F. R. R | |
| Middlefield, Conn | N. Y., N. H. & H. R. R | |
| Middlefield Center, Conn | N. Y., N. H. & H. R. R | |
| Middlefield, Mass | B. & A. R. R | |
| Middlefield, Mich | M. C. R. R | |
| Middle Fisher Mountain, N. H., Tecumseh group. | Appalachian Club | |
| Middle Fork, Ind | J., M. & I. R. R | |
| Middle Granville, N. Y | D. & H. C. Co | |
| Middle Inlet, Wis | M. & N. R. R | |
| Middle Lake, Surprise Valley, Cal | Wheeler | |
| Middleport, Ohio | C., H. V. & T. R. R | |
| Middleport, Pa | P. & R. R. R | |
| Middlesex, Pa | P. R. R | |
| Middlesex, Vt | Cent. Vt. R. R | |
| Middleton, Ga | E. T., V. & G. R. R | |
| Middleton, Ind | T., St. L. & K. C. R. R | |
| Middleton, Wis | C., M. & St. P. R. R | |

| Station. | Authority. | Elevation. |
|---|---|---|
| on Mills, Va | R. & A. R. R | 232 |
| own, Conn | N. Y., N. H. & H. R. R | 37 |
| own, Del | P., W. & B. R. R | 65 |
| own, Iowa | C., B. & Q. R. R | 724 |
| own, N. J | N. Y. & L. B. R. R | 108 |
| | N. Y., S. & W. R. R | 544 |
| own, N. Y | N. Y., L. E. & W. R. R | 562 |
| Main street | N. Y., O. & W. Ry | 548 |
| Wickham avenue | N. Y., O. & W. Ry | 593 |
| own, Ohio | C., C., C. & I. R. R | 666 |
| own, Pa | P. R. R | 314 |
| own Junction, Pa., junction of bia Branch. | P. R. R | 314 |
| own, Va | B. & O. R. R | 660 |
| own Ferry, Pa | N. C. R. R | 307 |
| Valley, N. J | C. R. R. of N. J | 510 |
| Junction, Mass | O. C. R. R | 136 |
| Center, Mass | O. C. R. R | 178 |
| Crest; Utah | Powell | 11,414 |
| , Ind | I. & St. L. R. R | 754 |
| , Mich | F. & P. M. R. R | 608 |
| , Ohio | C. & C. M. R. R | 990 |
| , Tex | T. & P. R. R | 2,779 |
| , Va | R. & D. R. R | 321 |
| , Wis | N. P. R. R | 939 |
| Junction, Minn | C., M. & St. P. R. R | 694 |
| Junction, Va | R. & A. R. R | 503 |
| , N. Y | N. Y., L. E. & W. R. R | 2,101 |
| Minn | C., St. P., M. & O. R. R | 1,007 |
| N. J | L. V. R. R | 346 |
| , Ala | Cent. R. R. of Ga | 506 |
| , Ark | St. L., A. & T. R. R | 198 |
| , Cal | S. P. Co | 356 |
| , Colo | D. & R. G. R. R | 7,837 |
| , Iowa | C. & N. W. R. R | 1,116 |
| , Miss | V. & M. R. R | 189 |
| , N. C | R. & G. R. R | 200 |
| , Pa | P., C. & St. L. R. R | 1,106 |
| , Pa | P. R. R | 394 |
| , Wis | C. & N. W. R. R | 648 |
| Mills, Va | R. & A. R. R | 340 |
| Forks, N. Mex | Wheeler | 7,563 |
| s, N. Mex | Wheeler | 4,920 |
| s Mountains, N. Mex | Wheeler | 10,061 |
| Pa | P & R. R. R | 490 |
| | P. R. R | 445 |
| urg, Pa | P. R. R | 565 |
| Cross Roads, Pa | P. R. R | 811 |
| , Oregon | O. Ry. & N. Co | 1,751 |
| Minn | St. P., M. & M. Ry | 1,072 |
| Junction, Minn | St. P., M. & M. Ry | 1,070 |
| nd | O. & M. R. R | 985 |
| Minn | C., M. & St. P. R. R | 995 |
| Mo | C., B. & K. C. R. R | 837 |
| . H | G. T. R. R | 1,060 |
| hio | N. Y. C. & St. L. R. R | 610 |
| enn | L. & N. R. Y | 410 |
| Tex | I. & G. N. R. R | 475 |
| Junction, N. Dak | C., M. & St. P. R. R | 1,148 |
| , Pa | W., N. Y. & P. R. R | 956 |
| rg, Pa | P. R. R | 700 |
| ont | N. P. R. R | 2,355 |
| ll, S. C | R. & D. R. R | 443 |
| Conn | N. Y., N. H. & H. R. R | 37 |
| Del | P., W. & B. R. R | 16 |

| Station. | Authority. | Elevation. |
|---|---|---|
| Milford, Ill | C. & E. I. R. R | 669 |
| Milford, Kans | U. P. R. R | 1,104 |
| Milford, Me | Me. Cent. R. R | 114 |
| Milford, Mass | B. & A. R. R | 250 |
| Milford, Mich | F. & P. M. R. R | 926 |
| Milford, Minn | C. & N. W. R. R | 994 |
| Milford, Nebr | B. & M. R. R. R | 1,414 |
| Milford, N. J | P. R. R | 140 |
| Milford, Ohio | P., C. & St. L. R. R | 552 |
| Do | C., C., C. & I. R. R | 999 |
| Milford, Pa | B. & O. R. R | 1,932 |
| Do | P. R. R | 138 |
| Milford, Utah | U. C. R. R | 4,908 |
| Milford, Va | R., F. & P. R. R | 100 |
| Milford Junction, Ind | C., W. & M. R. R | 842 |
| Do | C., W. & M. R. R | 833 |
| Milinoquet Lake, Me | Water power of Me | 500 |
| Milk River, Mont | St. P., M. & M. Ry | 2,048 |
| Milladore, Wis | W. C. R. R | 1,197 |
| Millard, Mo | W. W. Ry | 970 |
| Millard, Nebr | U. P. Ry | 1,079 |
| Millard, S. Dak | C., M. & St. P. R. R | 1,640 |
| Millboro, Va | C. & O. R. R | 1,679 |
| Millbrae, Cal | S. P. Co | 5 |
| Millbrig, Ill | C. & N. W. R. R | 625 |
| Millbrook, Ill | C., B. & Q. R. R | 621 |
| Millbrook, Mich | D., L. & N. R. R | 937 |
| Millbrook, N. Y | N., D. & C. R. R | 566 |
| Millburn, N. J | D., L. & W. R. R | 150 |
| Millbury, Mass | P. & W. R. R | 392 |
| Millbury, Ohio | L. S. & M. S. R. R | 617 |
| Millbury Junction, Mass | B. & A. R. R | 393 |
| Mill City, Nev | S. P. Co | 4,256 |
| Mill Creek, Ind | Ch. & G. T. R. R | 701 |
| Mill Creek, Ohio | C., H. V. & T. R. R | 553 |
| Mill Creek, Pa | P. R. R | 606 |
| Mill Creek, Pa | L. V. R. R | 548 |
| Mill Creek, Tenn | N., C. & St. L. R. R | 409 |
| Mill Creek Bridge, Pa | P. R. R | 355 |
| Mill Creek Station, Utah | Wheeler | 6,504 |
| Mille Coquins, Mich | M., St. P. & S. Ste. M. Ry | 632 |
| Milledgeville, Ga | Ga. R. R | 310 |
| Millen, Ga | Cent. R. R. of Ga | 158 |
| Miller, Cal | S. P. Co | 152 |
| Miller, Kans | Mo. Pac. Ry | 1,123 |
| Miller, Minn | St. P. & D. R. R | 1,136 |
| Miller, Pa., Logan Run | P. R. R | 1,070 |
| Miller, S. Dak | C. & N. W. R. R | 1,587 |
| Miller, Tenn | C., N. O. & T. P. R. R | 834 |
| Miller, Tex | H. & T. C. R. R | 426 |
| Miller, Va | R. & A. R. R | 725 |
| Miller Farm, Pa | W. N. Y. & P. R. R | 1,117 |
| Millers, Ind | L. E. & St. L. R. R | 457 |
| Do | L. S. & M. S. R. R | 625 |
| Millers, Ga | S. F. & W. R. R | 19 |
| Millers, Ohio | P., C. & St. L. R. R | 1,005 |
| Millers, Pa | N. Y., P. & O. R. R | 1,103 |
| Do | S. L. & S. R. R | 1,330 |
| Do | A. V. R. R | 906 |
| Millersboro, Ind | L. S. & M. S. R. R | 853 |
| Millersburg, Ohio | C. A. & C. R. R | 816 |
| Millersburg, Pa | N. C. R. R | 397 |
| Millersburg, Pa., Junction with Lykens Valley Coal R. R. | N. C. R. R | 396 |
| Millers Corners, N. Y | N. Y. C. & H. R. R. R | 896 |
| Millers, Geodetic Station, Ind | U. S. Lake Survey | 710 |

| Station. | Authority. | Elevation. |
|---|---|---|
| 'alls, Mass | Cent. Vt. R. R | 290 |
| ort, Ohio | T. & O. C. R. R | 907 |
| rings, Nev | Powell | 6,220 |
| , Kans | Mo. Pac. Ry | 1,338 |
| , N. Y | N. Y. C. & H. R. R. R | 702 |
| | N., D. & C. R. R | 736 |
| , Pa | N. Y., L. E. & W. R. R | 1,246 |
| wn, Pa | P. & R. R. R | 383 |
| | P. R. R | 406 |
| lle, Ill | O. & M. R. R | 616 |
| C | C. R. R. & B. Co. of Ga. | 129 |
| lich | Ch. & G. T. R. R | 878 |
| Tex | I. & G. N. R. R | 481 |
| Nev | Wheeler | 4,204 |
| , Pa | Beech Creek R. R | 574 |
| , Tex | G., C. & S. F. R. R | 171 |
| Brazos Co., Tex | H. & T. C. R. R | 300 |
| , Nebr | U. P. Ry | 1,626 |
| n, Ill | C., B. & Q. R. R | 565 |
| n, Mich | M. C. R. R | 759 |
| n, N. J | D. L. & W. R. R | 279 |
| ass | N. Y. & N. E. R. R | 158 |
| e, Pa | P. & R. R. R | 315 |
| Iowa | C., St. P. & K. C. R. R | 830 |
| t, Pa | P. R. R | 585 |
| k, Minn | N. P. R. R | 1,225 |
| k, Wyo | King | 10,506 |
| ns, N. Y | N. Y. & N. E. R. R | 406 |
| ch | D., B. C. & A. R. R | 780 |
| io | C., H. V. & T. R. R | 564 |
| Tex | T. & P. R. R | 822 |
| , Del | P., W. & B. R. R | 25 |
| , Ill | C., S. F. & C. R. R | 525 |
| , Va | U. S. G. S | 2,366 |
| ls, Ill | O. & M. R. R. R | 384 |
| ng, Mo | St. L., I. Mt. & S. R. R | 443 |
| ion, Utah | Wheeler | 6,504 |
| , Wis | C., St. P., M. & O. R. R | 921 |
| , Ind | L. E. & St. L. R. R | 586 |
| , N. J | C. R. R. of N. J | 673 |
| Pa | P. R. R | 833 |
| , Mass | N. Y. & N. E. R. R | 257 |
| | P. & W. R. R | 208 |
| , Minn | C., M. & St. P. R. R | 786 |
| , N. J | W. J. R. R | 36 |
| , N. Y | N. Y., L. E. & W. R. R | 780 |
| , Ohio | C., H. V. & T. R. R | 752 |
| , Pa | N. Y., L. E & W. R. R | 780 |
| | A. V. R. R | 1,093 |
| | N. Y., P. & O. R. R | 1,216 |
| l, Ga | B. & W. R. R | 130 |
| l, Ky | C., O. & S. W. R. R | 656 |
| l, Pa | P. R. R | 1,155 |
| Ark | St. L., A. & T. R. R | 223 |
| a | L. & N. R. R | 840 |
| N. Dak | N. P. R. R | 1,097 |
| | T., St. L. & K. C. R. R | 842 |
| | Bang. & Piscataquis R. R | 305 |
| ch | C., K. & S. R. R | 955 |
| Y | N. C. R. R | 857 |
| Y., geodetic station | N. Y. State Survey | 1,343 |
| N. Y | F R. R | 304 |
| Pa | P. R. R | 746 |
| al | S. P. Co | 379 |
| Cal | Wheeler | 5,845 |

| Station. | Authority. | Elevation. |
|---|---|---|
| Milton, Fla | L. & N. R. R | 6 |
| Milton, Ind | F. W., C. & L. R. R | 836 |
| Milton, Iowa | C., B. & K. C. R. R | 803 |
| Milton, Kans | Mo. Pac. Ry | 1,447 |
| Milton, Mont | N. P. R. R | 2,116 |
| Milton, N. H | B. & M. R. R. R | 415 |
| Do Teneriffe Mtn | U. S G. S | 1,049 |
| Milton, N. Y | W. S. R. R | 10 |
| Milton, N. Dak | St. P., M. & M. Ry | 1,586 |
| Milton, Ohio | N. Y., P. & O. R. R | 969 |
| Milton, Pa | P. R. R | 473 |
| Milton, Vt | Cent. Vt. R. R | 361 |
| Milton, W. Va | C. & O. R. R | 586 |
| Milton, Mich., geodetic station | U. S. Lake Survey | 896 |
| Milton Hill, Milton, Mass | Chamberlain | 141 |
| Milton Junction, Mich | G. R. & I. R. R | 1,090 |
| Milton Mills, N. H | U. S. G. S | 440 |
| Milton Station, Pa | P. & R. R. R | 465 |
| Miltonville, Kans | U. P. Ry | 1,373 |
| Milwaukee, Oregon | O. & C. R. R | 190 |
| Milwaukee, Wis., city datum, L. W. Lake Michigan. | City Engineer | 579 |
| Do Depot C. & N. W. R. R. | City Engineer | 591 |
| Do do C., M. & St. P. R. R. | City Engineer | 583 |
| Do Signal Station | U. S. Signal Office | 627 |
| Do Court House, Geodetic Station. | U. S. Lake Survey | 638 |
| Milwaukee Junction, Mich | M. C. R. R | 632 |
| Mina, N. Dak | C., M. & St. P. R. R | 1,432 |
| Mina, Kans | K. C., W. & N. W. R. R | 1,449 |
| Minburn, Iowa | C., R. I. & P. R. R | 1,051 |
| Mincke, Mo | St. L. & S. F. R. R | 441 |
| Minden, Iowa | C., R. I. & P. R. R | 1,201 |
| Minden, Mich | P. H. & N. W. R. R | 819 |
| Minden, Nebr | B. & M. R. R. R | 2,173 |
| Do | U. P. Ry | 2,190 |
| Minden Junction, La | C., N. O. & T. P. R. R | 194 |
| Mindenville, N. Y | W. S. R. R | 334 |
| Mine Hill (Catskills), N. Y | Appalachian Club | 2,810 |
| Mineola, Tex | T. & P. R. R | 409 |
| Mineral, Ill | C., R. I. & P. R. R | 840 |
| Mineral, Nev | Eureka & Pal. R. R | 5,443 |
| Mineral, Colo | Wheeler | 11,474 |
| Mineral, Ohio | C., W. & B. R. R | 726 |
| Mineral Creek Pass, Colo | Hayden | 11,098 |
| Mineral Pass, Nev | Wheeler | 6,969 |
| Mineral Point, Mo | St. L., I. M. & S. R. R | 963 |
| Mineral Point, Ohio | V. Ry | 947 |
| Mineral Point, Pa | P. R. R | 1,414 |
| Do Somerset and Mineral Point R. R. junction. | B. & O. R. R | 1,895 |
| Mineral Point, Elk Mountains, Colo | U. S. G. S | 12,541 |
| Mineral Point, Wis | C., M. & St. P. R. R | 935 |
| Mineral Ridge, Ohio | N. Y., P. & O. R. R | 970 |
| Mineral Spring, Ariz | Wheeler | 6,670 |
| Miner Delight, Wyo | Hayden | 8,419 |
| Miner Ridge, Ill | O. & M. R. R | 483 |
| Miner Station, Ala | E. T., V. & G. R. R | 144 |
| Minerton, Ohio | C., H. V. & T. R. R | 697 |
| Minerva, Pa., trestle bridge | C. & P. R. R | 1,059 |
| Minerva, Wis | G. B., W. & St. P. R. R | 892 |
| Minetto, N. Y | O. & S. R. R | 335 |
| Mineville (Adirondacks), N. Y | Adirondack Survey | 1,374 |
| Minersville, Pa | P. & R. R. R | 706 |

| Station. | Authority. | Elevation. |
|---|---|---|
| ıwa | C., St. P. & K. C. R. R | 819 |
| ıd. T | St. L. & S. F. R. R | 606 |
| , Y | N. Y., P. & O. R. R | 1,205 |
| hio | P., C. & St. L. R. R | 667 |
| | P. & R. R. R | 116 |
| | C. & P. R. R | 687 |
| ex | M., K. & T. R. R | 582 |
| ſount, Tenn | Guyot | 5,694 |
| lle, Mont | N. P. R. R | 2,652 |
| , Idaho | U. P. Ry | 4,287 |
| ıntain (Catskills), N. Y | Appalachian Club | 3,807 |
| , Pa | P. R. R | 573 |
| lis, Kan | U. P. R. R | 1,259 |
| lis, Minn., union depot | N. P. R. R | 810 |
| depot | C., M. & St. P. R. R | 826 |
| shops | M., St. P. & S. Ste. M. Ry | 847 |
| University avenue | | 827 |
| city datum | | 706 |
| lis and Duluth Junction, Minn | St. P. & D. R. R | 927 |
| a, Minn | C., M. & St. P. R. R | 813 |
| a, Minn | C., M. & St. P. R. R | 670 |
| Mississippi River, L. W | Mississippi River Com | 650 |
| Mississippi River, H. W | Mississippi River Com | 666 |
| , Kans | C., K. & N. R. R | 2,553 |
| , Tex | M., K. & T. R. R | 415 |
| , Pa | N. C. R. R | 1,230 |
| a, Minn | C. & N. W. R R | 1,179 |
| a, Minn | C., M. & St. P. R. R | 675 |
| a Falls, Minn | C., M. & St. P. R. R | 1,041 |
| foot of | U. S. E. C | 869 |
| a Lake, Minn | U. S. E. C | 1,038 |
| a Junction, Geodetic Station, | U. S. Lake Survey | 998 |
| ka, Lake, water | St. P., M. & M. Ry | 922 |
| ka Mills, Minn | M. & St. L. R. R | 936 |
| ukan, N. Dak | N. P. R. R | 1,461 |
| , N. J | C. R. R. of N. J | 996 |
| ll | C., S. F. & C. R. R | 751 |
| Ill | C., R. I. & P. R. R | 816 |
| Dak | St. P., M. & M. R. R | 1,557 |
| o, Tex | M., K. & T. R. R | 519 |
| Tex., crossing M., K. & T. R. R | St. P., M. & M. Ry | 378 |
| Dak | | 820 |
| Colo | D. & R. G. R. R | 7,809 |
| Pa | P. & R. R. R | 964 |
| olo | U. P. Ry | 4,843 |
| S. Dak | C. & N. W. R. R | 1,447 |
| Lake, Minn | Minnesota State Survey | 1,733 |
| ſount, R. I | U. S. G. S | 510 |
| ka, Ind | L. S. & M. S. R. R | 721 |
| , Mass | B. & M. R. R | 60 |
| nivi (base of), Ariz | Powell | 5,558 |
| Lake, Minn | Minnesota State Survey | 1,855 |
| e Junction, Mich | G. R. & I. R. R | 1,336 |
| Mich | D., S. S. & A. Ry | 622 |
| Mont | N. P. R. R | 4,345 |
| Oregon | O. Ry. & N. Co | 1,182 |
| y Ridge, Tenn | U. S. G. S | 1,027 |
| pi City, Miss | L. & N. R. R | 21 |
| Mont | N. P. R. R | 3,197 |
| City, Mo., Missouri River, L. W. 1878. | Missouri River Commission | 695 |
| Missouri River, H. W. 1879. | Missouri River Commission | 713 |
| | W. W. Ry | 722 |

| Station. | Authority. | Elevation. |
|---|---|---|
| Monson Junction, Me | Bang. & Port. R. R | 470 |
| Montague, Cal | S. P. Co | 2,542 |
| Montague, Mass | F. R. R | 226 |
| Do | N. Y., N. H. & H. R. R | 154 |
| Montague, Mich., water tank | C. & W. M. R. R | 586 |
| Mont Alto Junction, Pa | Cumb. V. R. R | 714 |
| Montana, Ark | L. R. & Ft. S. R. R | 393 |
| Montana, N. Y | N. Y., O. & W. Ry | 203 |
| Montandon, Pa., Junction of Lewisburg, Center & Spruce Creek R. R. | P. R. R | 462 |
| Montana, Mont | N. P. R. R | 4,042 |
| Montclare, Pa | P. R. R | 130 |
| Montclair, Ind | L., D. & W. R. R | 750 |
| Montclair, N. J | D., L. & W. R. R | 239 |
| Monte, Cal | S. P. Co | 286 |
| Monteith, Mich | G. R. & I. R. R | 634 |
| Monte Diablo, Cal | Whitney | 3,856 |
| Montella, Nev | S. P. Co | 5,019 |
| Monterey, Ind | C. & A. R. R | 722 |
| Monterey, Pa | A. V. R. R | 575 |
| Montevallo, Ala | E. T., V. & G. R. R | 494 |
| Montevideo, Minn | C., M. & St. P. R. R | 927 |
| Montevista, Colo | D. & R. G. R. R | 7,050 |
| Montezuma, Ariz | S. P. Co | 1,339 |
| Montezuma, Colo | Whitney | 10,205 |
| Montezuma, Ind | I., D. & W. R. R | 494 |
| Montezuma, Iowa | B., C. R. & N. R. R | 964 |
| Montezuma, N. Y | W. S. R. R | 391 |
| Montfort, Wis | C. & N. W. R. R | 1,115 |
| Montfort Junction, Wis | C. & N. W. R. R | 1,128 |
| Montgomery, Ala | L. & N. R. R | 169 |
| Do Signal Station | U. S. Signal Office | 219 |
| Montgomery, Colo | Hayden | 11,181 |
| Montgomery, Ill | C., B. & Q. R. R | 644 |
| Montgomery, Mich | Ft. W. & J. R. R | 1,035 |
| Montgomery, Minn | M. & St. L. R. R | 1,005 |
| Montgomery, Miss | I. C. R. R | 482 |
| Montgomery, Mo | W. W. Ry | 831 |
| Montgomery, N. Y | N. Y., L. E. & W. R. R | 386 |
| Montgomery, Ohio | P., C. & St. L. R. R | 800 |
| Montgomery, Pa | P. R. R | 430 |
| Montgomery, Pa | P. & R. R. R | 488 |
| Montgomery, S. C | C. & G. R. R | 190 |
| Montgomery, Va | N. & W. R. R | 1,999 |
| Monticello, Ark | St. L., I. M. & S. R. R | 257 |
| Monticello, Ind | W. R. R | 672 |
| Monticello, Minn | St. P., M. & M. Ry | 957 |
| Do Minn., Miss. River | Miss. River Com | 901 |
| Montmorenci, Ind | L. E. & W. R. R | 682 |
| Montmorenci, S. C | S. C. R. R | 494 |
| Montpur, Iowa | C. & N. W. R. R | 859 |
| Montoursville, Pa | P. & R. R. R | 525 |
| Montowese, Conn | N. Y., N. H. & H. R. R | 36 |
| Montoya, N. Mex | A., T. & S. F. R. R | 3,757 |
| Montpelier, Idaho | U. P. Ry | 5,946 |
| Montpelier, Ind | F. W., C. & L. R. R | 868 |
| Montpelier, Iowa | C., R. I. & P. R. R | 570 |
| Montpelier, N. Dak | N. P. R. R | 1,338 |
| Montpelier, Vt | M. & W. R. R. R | 484 |
| Montpelier Junction, Vt | Cent. Vt. R. R | [illegible] |
| Montreal, Mich | D., S. S. & A. Ry | 1,1[illegible] |
| Montreal, Va | R. & D. R. R | 9[illegible] |
| Montrose, Colo | D. & R. G. R. R | 5,7[illegible] |
| Montrose, Ill | C., M. & St. P. R. R | 6[illegible] |
| Do | C. & N. W. R. R | 6[illegible] |
| Montrose, Iowa | C., B. & Q. R. R | 5[illegible] |

| Station. | Authority. | Elevation. |
|---|---|---|
| , Iowa, Miss. River.....L. W.. | Miss. River Com..... | 500 |
| ..... 1881, H. W.. | Miss. River Com ..... | 511 |
| ..... 1851, H. W.. | Miss. River Com..... | 514 |
| , Kans..... | C., K. & N. R. R ..... | 1,658 |
| , Minn .... ..... | St. P., M. & M. Ry..... | 994 |
| , Mo ..... | M., K. & T. R. R..... | 813 |
| , Pa..... | Montrose R. R..... | 1,656 |
| ..... | D., L. & W. R. R ..... | 1,053 |
| , S. Dak..... | C., St. P., M. & O. R. R ..... | 1,474 |
| , Mass ..... | B. & M. R. R ..... | 41 |
| , Conn..... | N., L. N. R. R..... | 15 |
| t, Colo..... | D. & R. G. R. R..... | 6,960 |
| t, Mass ..... | O. C. R. R ..... | 6 |
| t Hill, Nev..... | Wheeler ..... | 6,734 |
| t Mt., Mass ..... | U. S. G. S ..... | 1,640 |
| o ..... | St. L., K. & N. W. R. R ..... | 474 |
| ex ..... | G., C. & S. F. R. R..... | 783 |
| eak, N. Mex..... | King..... | 7,339 |
| t Valley, Cal ..... | Wheeler ..... | 5,433 |
| , Ohio ..... | C., W. & B. R. R..... | 723 |
| , Ohio, bench-mark on east abut- f bridge over Raccoon Creek, M. . R. | U. S. C. & G. S..... | 713 |
| ans..... | U. P. R. R ..... | 917 |
| ich..... | F. & P. M. R. R..... | 834 |
| ev..... | S. P. Co..... | 6,166 |
| C., geodetic station..... | U. S. C. & G. S..... | 2,572 |
| Y..... | N., D. & C. R. R..... | 439 |
| a..... | P. R. R..... | 59 |
| nn..... | N., C. & St. L. R. R..... | 758 |
| a..... | R. & D. R. R..... | 690 |
| ll, Ind..... | O. & M. R. R..... | 916 |
| d, Ind..... | I., D. & W. R. R..... | 705 |
| d, Nebr..... | B. & M. R. R. R ..... | 2,830 |
| d, Ohio..... | C., C., C. & I. R. R ..... | 1,021 |
| d, Ind..... | O., I. & W. R. R..... | 1,131 |
| rg, Pa ..... | P. & R. R. R..... | 618 |
| wn, Pa ..... | P. R. R..... | 443 |
| lle, Ind..... | I. & V. R. R ..... | 685 |
| ..... | W. R. R ..... | 870 |
| lle, Mo ..... | H. & St. J. R. R..... | 922 |
| e, Tenn..... | N., C. & St. L. R. R ..... | 957 |
| , N. Dak ..... | N. P. R. R ..... | 969 |
| l, Minn..... | St. P., M. & M. Ry..... | 904 |
| ..... | N. P. R. R ..... | 905 |
| .....signal station..... | U. S. Signal Office..... | 923 |
| l, Pa ..... | N. Y., C. & St. L. R. R..... | 767 |
| Del..... | P., W. & B. R. R..... | 42 |
| eek, Mont..... | N. P. R. R ..... | 4,831 |
| d, Pa ..... | L. V. R. R ..... | 1,459 |
| d Lake, Me ..... | Water-power of Maine ..... | 1,023 |
| llock, N. H..... | Guyot..... | 4,790 |
| ke, Minn..... | St. P. & D. R. R ..... | 1,063 |
| ke, N. Y..... | Geol. Survey of New York... | 2,239 |
| ntain, Hanover, N. H ..... | U. S. C. & G. S..... | 2,326 |
| maguntic Lake, Me..... | Water-power of Maine ..... | 1,486 |
| ke, Mount, N. H..... | Appalachian Club..... | 4,810 |
| Conn..... | N. Y. & N. E. R. R..... | 245 |
| Wis..... | N. P. R. R ..... | 849 |
| hio..... | U. P. R. R ..... | 2,775 |
| ion, N. Mex ..... | Wheeler ..... | 6,528 |
| Valley, Utah..... | Powell ..... | 9,000 to 10,000 |
| nio..... | C., H. V. & T. R. R ..... | 908 |
| d..... | T. H. & I. R. R ..... | 806 |

| Station. | Authority. | Elev |
|---|---|---|
| Monson Junction, Me | Bang. & Port. R. R | |
| Montague, Cal | S. P. Co | |
| Montague, Mass | F. R. R | |
| Do | N. Y., N. H. & H. R. R | |
| Montague, Mich., water tank | C. & W. M. R. R | |
| Mont Alto Junction, Pa | Cumb. V. R. R | |
| Montana, Ark | L. R. & Ft. S. R. R | |
| Montana, N. Y | N. Y., O. & W. Ry | |
| Montandon, Pa., Junction of Lewisburg, Center & Spruce Creek R. R. | P. R. R | |
| Montana, Mont | N. P. R. R | |
| Montclare, Pa | P. R. R | |
| Montclair, Ind | I., D. & W. R. R | |
| Montclair, N. J | D., L. & W. R. R | |
| Monte, Cal | S. P. Co | |
| Monteith, Mich | G. R. & I. R. R | |
| Monte Diablo, Cal | Whitney | |
| Montella, Nev | S. P. Co | |
| Monterey, Ind | C. & A. R. R | |
| Monterey, Pa | A. V. R. R | |
| Montevallo, Ala | E. T., V. & G. R. R | |
| Montevideo, Minn | C., M. & St. P. R. R | |
| Montevista, Colo | D. & R. G. R. R | |
| Montezuma, Ariz | S. P. Co | |
| Montezuma, Colo | Whitney | |
| Montezuma, Ind | I., D. & W. R. R | |
| Montezuma, Iowa | B., C. R. & N. R. R | |
| Montezuma, N. Y | W. S. R. R | |
| Montfort, Wis | C. & N. W. R. R | |
| Montfort Junction, Wis | C. & N. W. R. R | |
| Montgomery, Ala | L. & N. R. R | |
| Do Signal Station | U. S. Signal Office | |
| Montgomery, Colo | Hayden | |
| Montgomery, Ill | C., B. & Q. R. R | |
| Montgomery, Mich | Ft. W. & J. R. R | |
| Montgomery, Minn | M. & St. L. R. R | |
| Montgomery, Miss | I. C. R. R | |
| Montgomery, Mo | W. W. Ry | |
| Montgomery, N. Y | N. Y., L. E. & W. R. R | |
| Montgomery, Ohio | P., C. & St. L. R. R | |
| Montgomery, Pa | P. R. R | |
| Montgomery, Pa | P. & R. R. R | |
| Montgomery, S. C | C. & G. R. R | |
| Montgomery, Va | N. & W. R. R | |
| Monticello, Ark | St. L., I. M. & S. R. R | |
| Monticello, Ind | W. R. R | |
| Monticello, Minn | St. P., M. & M. Ry | |
| Do Minn., Miss. River | Miss. River Com | |
| Montmorenci, Ind | L. E. & W. R. R | |
| Montmorenci, S. C | S. C. R. R | |
| Montpur, Iowa | C. & N. W. R. R | |
| Montoursville, Pa | P. & R. R. R | |
| Montowese, Conn | N. Y., N. H. & H. R. R | |
| Montoya, N. Mex | A., T. & S. F. R. R | |
| Montpelier, Idaho | U. P. Ry | |
| Montpelier, Ind | F. W., C. & L. R. R | |
| Montpelier, Iowa | C., R. I. & P. R. R | |
| Montpelier, N. Dak | N. P. R. R | |
| Montpelier, Vt | M. & W. R. R. R | |
| Montpelier Junction, Vt | Cent. Vt. R. R | |
| Montreal, Mich | D., S. S. & A. Ry | |
| Montreal, Va | R. & D. R. R | |
| Montrose, Colo | D. & R. G. R. R | |
| Montrose, Ill | C., M. & St. P. R. R | |
| Do | C. & N. W. R. R | |
| Montrose, Iowa | C., B. & Q. R. R | |

| Station. | Authority. | Elevation. |
|---|---|---|
| on, Iowa | B., C. R. & N. R. R | 947 |
| on, Md | B. & O. R. R | 93 |
| on, Ohio | C., L. & N. R. R | 874 |
| on, Tenn | N., C. & St. L. R. R | 1,076 |
| on, Mount, Colo | Hayden | 7,900 |
| ons, Minn | M., St. P. & S. Ste. M. Ry | 1,501 |
| onville, Ill | W. R. R | 633 |
| onville, N. Y | Chat. R. R | 449 |
| town, Idaho | Hayden | 5,700 |
| town, Ind | C., H. & D. R. R | 836 |
| town, Minn | W. M. & P. R. R | 1,010 |
| town, N. J | D., L. & W. R. R | 328 |
| | U. S. C. & G. S | 69 |
| town, N. Y | R., W. & O. R. R | 251 |
| town, Tenn | E. T., V. & G. R. R | 1,283 |
| ville, N. Y | N. Y., O. & W. Ry | 1,187 |
| ville, N. C | R. & D. R. R | 308 |
| ville, Pa | P. R. R | 27 |
| ville, Vt | B. & M. R. R | 657 |
| w, Kans | B. & M. R. R. R | 1,343 |
| w, Ohio | P., C. & St. L. R. R | 658 |
| w, Mount, Cal | Wheeler | 2,065 |
| ws, La | T. & P. R. R | 45 |
| Iowa | B., C. R. & N. R. R | 763 |
| Kans | A., T. & S. F. R. R | 1,087 |
| ner, Ill | T., St. L. & K. C. R. R | 702 |
| n, Ill | C., S. F. & C. R. R | 718 |
| | C., M. & St. P. R. R | 627 |
| n, Kans | K. C. & Pac. R. R | 772 |
| n, Minn., Minnesota River, L. W | U. S. E. C | 814 |
| Minnesota River, H. W | U. S. E. C | 836 |
| | M. & St. L. R. R | 841 |
| n, Miss | V. & M. R. R | 465 |
| n, Pa | P., W. & B. R. R | 122 |
| n Junction, Ill | L. E. & W. R. R | 743 |
| n Park, Ill | C., B. & Q. R. R | 606 |
| nville, Pa | W. & N. R. R | 260 |
| ngate Springs, Mont | Ludlow | 5,106 |
| Pass, Colo | Hayden | 9,713 |
| Peak, N. Mex | Wheeler | 9,723 |
| w, Ga | E. T., V. & G. R. R | 352 |
| w, Idaho | O. Ry. & N. Co | 2,569 |
| w, Iowa | C., R. I. & P. R. R | 661 |
| w, Ky | M. & O. R. R | 313 |
| w, Pa | D., L. & W. R. R | 1,558 |
| Wis | M., L. S. & W. R. R | 639 |
| e, Mo | St. L. & S. F. R. R | 501 |
| Ill | L. & N. R. R | 473 |
| Mount, Utah | Wheeler | 8,725 |
| Oregon | N. P. R. R. R | 100 |
| s, Ill | K. & S. R. R | 586 |
| ake, N. Y | Geological Survey of N. Y | 4,312 |
| leck, N. C | Car. Cent. R. R | 159 |
| ito, Colo | Wheeler | 10,446 |
| ito Pass, Colo | Wheeler | 13,308 |
| ito Spring, Cal | Wheeler | 2,010 |
| Creek, Tenn | E. T., V. & G. R. R | 1,111 |
| nead, Fla | L. & N. R. R | 265 |
| , Minn | N. P. R. R | 1,227 |
| nd | L., E. & St. L. R. R | 756 |
| Corners, N. Y | E., C. & N. R. R | 953 |
| n, Iowa | C., B. & K. C. R. R | 991 |
| ie, Ohio | C. & P. R. R | 1,103 |
| City, Cal | S. P. Co | 1,055 |
| City, Ill | C., V. & C. R. R | 323 |
| City, Ind | O. I., & W. R. R | 564 |

| Station. | Authority. | Elevati |
|---|---|---|
| Mound City, Mo | K. C., St. J. & C. B. R. R | |
| Mound House, Nev | C. & C. R. R | 4 |
| Mound Prairie, Minn | C., M. & St. P. R. R | |
| Mound Ridge, Kans | Mo. Pac. Ry | 1 |
| Mound Spring, N. Mex | Wheeler | 4 |
| Mound Valley, Kans | St. L. & S. F. R. R | |
| Mounds, Ill., Geodetic Station | U. S. Lake Survey | |
| Mounds, Colo | D. & R. G. R. R | 7 |
| Mounds, La | C., N. O. & T. P. R. R | |
| Moundsville, W. Va | B. & O. R. R | |
| Mountainburg, Ark | St. L. & S. F. R. R | |
| Mountain City, Wyo | Pre. R. R. Levels | 5 |
| Mountain City, Utah | Powell | 5 |
| Mountain Dale, N. Y | N. Y., O. & W. Ry | |
| Mountain Home, Idaho | U. P. Ry | 3 |
| Mountain House, Cal | Wheeler | 5 |
| Mountain Lake, Minn | C., St. P., M. & O. R. R | 1 |
| Mountain Meadow, Utah | Wheeler | 5 |
| Mountain Spring, Ariz | Powell | 3 |
| Mountain Spring, Nev | Wheeler | 5 |
| Mountain Spring, Utah | Powell | 5 |
| Mountainville, N. Y | N. Y., L. E. & W. R. R | |
| Mountain View, Cal | S. P. Co | |
| Mount Airy, Md | B. & O. R. R | |
| Mount Airy, N. J | P. R. R | |
| Mount Airy, Tex | T. C. R. R | 1 |
| Mount Alban, Miss | V. & M. R. R | |
| Mount Auburn, Iowa | B., C. R. & N. R. R | |
| Mount Ayr, Iowa | K. & W. R. R | 1 |
| Mount Barto, Pa | P. & R. R. R | |
| Mount Bowdoin, Mass | N. Y. & N. E. R. R | |
| Do Harvard street | N. Y. & N. E. R. R | |
| Mount Braddock, Pa | B. & O. R. R | 1 |
| Mount Calm, Tex | St. L., A. & T. R. R | |
| Mount Carbon, Pa | P. & R. R. R | |
| Mount Carbon, Ill | G. T. & C. R. R | |
| Mount Carbon, W. Va | C. & O. R. R | |
| Mount Carmel, Conn | N. Y., N. H. & H. R. R | |
| Mount Carmel, Ill | L. E. & St. L. R. R | |
| Mount Carmel, Ohio | C., G. & P. R. R | |
| Mount Carmel, Pa | L. V. R. R | 1 |
| Mount Carroll, Ill | C., M. & St. P. R. R | |
| Mount Clare, Ill | C., M. & St. P. R. R | |
| Mount Clemens, Mich | G. T. R. R | |
| Mount Comfort, Ind | O., I. & W. R. R | |
| Mount Cory, Ohio | L., E. & W. R. R | |
| Mount Crawford, Va | B. & O. R. R | 1 |
| Mount Dallas, Pa. N. E. wing wall of bridge. | P. R. R | 1 |
| Mount De Chantel, W. Va | B. & O. R. R | |
| Mount Dora, N. Mex | D., T. & Ft. W. R. R | 5 |
| Mount Forrest, Mich | M. C. R. R | |
| Mount Gilead, Ohio, Mt. G. Short Line crossing. | T. & O. C. R. R | 1 |
| Mount Eagle, Pa | P. R. R | |
| Mount Joy, Pa., east side of R. R. hotel | P. R. R | |
| Mount Guthrie, Ky | L. & N. R. R | 1 |
| Mount Hermon, Mass | Conn. Riv. R. R | |
| Mount Holly, N. J | U. S. C. & G. S | |
| Do Garden street | U. S. C. & G. S | |
| Do Rhees House | U. S. C. & G. S | |
| Do R. R. bridge | U. S. C. & G. S | |
| Mount Holly, S. C | N. E. R. R | |
| Mount Holly, Vt | Cent. Vt. R. R | 1 |
| Mount Hope, Md | W. Md. R. R | |
| Mount Horeb, Wis | C. & N. W. R. R | 1 |

| Station. | Authority. | Elevation. |
|---|---|---|
| Jackson, Va | B. & O. R. R | 916 |
| Juliet, Tenn | N. C. & St. L. R. R | 530 |
| Marion, N. Y | W. S. R. R | 171 |
| Meigs, Ala | W. R. R. of Ala | 176 |
| Morris, Mich | F. & P. M. R. R | 776 |
| Morris, N. Y | N. Y., L. E. & W. R. R | 595 |
| | W. N. Y. & P. R. R | 602 |
| Olive, Ill | W. R. R | 780 |
| Olive, N. C | W. W. Ry | 155 |
| Olivet, Tenn | N. C. & St. L. R. R | 512 |
| Pleasant, Del | P., W. & B. R. R | 70 |
| Pleasant, Iowa | C., B. & Q. R. R | 729 |
| Pleasant, N. J | F. & N. Y. R. R | 75 |
| Pleasant, N. Y | U. & D. R. R | 699 |
| Pleasant, Pa | P. R. R | 1,784 |
| | A. V. R. R | 999 |
| | B. & O. R. R | 1,086 |
| Pleasant, Tenn | L. & N. R. R | 616 |
| Pleasant, Tex | St. L., A. & T. R. R | 416 |
| Pleasant, Utah | Powell | 5,900 |
| Pleasant, Va | B. & P. R. R | 11 |
| Prospect, Ill | C. & N. W. R. R | 672 |
| Pulaski, Ill | P., D. & E. R. R | 632 |
| Riga, N. Y | N. Y. & M. R. R | 779 |
| Ross, N. Y | H. & C. W. R. R | 344 |
| Savage, Ky | C. & O. R. R | 601 |
| Savage, Md | C. & P. R. R | 1,206 |
| Savage Junction, Md | B. & O. R. R | 687 |
| Savage Station, Md | B. & O. R. R | 703 |
| Sidney, Va | B. & O. R. R | 1,258 |
| Sterling, Iowa | C., B. & K. C. R. R | 651 |
| Sterling, Ky | C. & O. R. R | 934 |
| Sterling, Ohio | C. & C. M. R. R | 905 |
| Summit, Ohio | C., G. & P. R. R | 877 |
| Sunapee Station, N. H | B. & M. R. R | 1,128 |
| Tilman, Tex | St. L., A. & T. R. R | 696 |
| Toby, Mass | Cent. Vt. R. R | 394 |
| Tom Station, Mass | Conn. R. R | 123 |
| Tom Junction, Mass | Conn. Riv. R. R | 122 |
| Union, Iowa | B. & N. W. R. R | 712 |
| Union, Pa | P. R. R | 601 |
| Union Junction, Pa | E. B. T. R. R | 597 |
| Upton, N. Y | N. Y., O. & W. Ry | 1,012 |
| Vernon, Ill | L. & N. R. R | 506 |
| Vernon, Iowa | C. & N. W. R. R | 847 |
| Vernon, Ind | L. & N. R. R | 407 |
| Vernon, Ky | L. & N. R. R | 1,113 |
| Vernon, Md | N. C. R. R | 131 |
| Vernon, Minn | C., M. & St. P. R. R | 673 |
| Vernon, N. Y | N. Y., N. H. & H. R. R | 114 |
| Vernon, Ohio | B. & O. R. R | 991 |
| Vernon, S. Dak | C., M. & St. P. R. R | 1,413 |
| Vernon, Tex | St. L., A. & T. R. R | 514 |
| Victory, Ohio | C., C., C. & I. R. R | 1,036 |
| View, Oregon | O. & C. R. R | 272 |
| View, Tenn | N. C. & St. L. R. R | 570 |
| Ville, Pa | P. R. R | 391 |
| Washington, Ohio | C., G. & P. R. R | 758 |
| Wolf, Pa | N. C. R. R | 376 |
| Zion, Ill | P., D. & E. R. R | 681 |
| | L. E. & W. R. R | 783 |
| Wyo | U. P. Ry | 6,380 |
| Yala, Ohio | T. & O. C. R. R | 821 |
| Yairy, Ga | R. & D. R. R | 1,587 |
| Yairy, N. C | C. F. & Y. V. R. R | 1,019 |
| Yoncalla, Oregon | O. & C. R. R | 332 |

| Station. | Authority. | Eleva |
|---|---|---|
| Muddycreek Forks, Pa | P. B. R. R. | |
| Muddycreek Pass, Colo | Hayden | |
| Muddy Mountains, Wyo | King | |
| Mud Geysers on Yellowstone River, Yellowstone Park. | Hayden | |
| Mud Lake, N. Y | Geol. Survey of N. Y. | |
| Mud Lake, Minn | Minn. State Survey | |
| Mud Lake Valley, Nev | King | |
| Mud Lake, Geodetic Station, Mich | U. S. Lake Survey | |
| Mud Lake Junction, Mich | D., B. C. & A. R. R. | |
| Mud Meadows, Nev | Wheeler | |
| Mud Pike, Pa | B. & O. R. R | |
| Mud Run, Pa | L. V. R. R | |
| Mud Spring, Nev | Wheeler | |
| Mud Spring, Amador Road, Cal | Wheeler | |
| Mud Springs, Cal | Wheeler | |
| Mud Springs, Oregon | Wheeler | |
| Mud Tavern, Tenn | N., C. & St. L. R. R. | |
| Mugan, La | Morgan's La. & Tex. R. R. | |
| Mugget Hill, Mass | U. S. G. S. | |
| Mugginsville, Cal | U. S. G. S. | |
| Muhlenberg, Ky | C., O. & S. W. R. R. | |
| Muir, Mich | D., G. H. & M. R. R. | |
| Muir, Mont | N. P. R. R | |
| Mulberry, Ark | L. R. & Ft. S. R. R | |
| Mulberry, Ind | L. E. & W. R. R | |
| Mulberry Gap, Tenn | U. S. G. S. | |
| Muldraugh, Ky | L. & N. R. R. | |
| Muldon, Miss | M. & O. R. R | |
| Muldrow, Miss | I. C. R. R. | |
| Mule Spring, head of Gentile Valley, Idaho | Wheeler | |
| Mule Spring, N. Mex | Wheeler | |
| Mule Shoe, Colo | D. & R. G. R. R. | |
| Mule Spring, Oregon | Wheeler | |
| Mule Springs, N. Mex | Wheeler | |
| Mulford, N. J | P. & R. R. R. | |
| Mullan, Mont | N. P. R. R | |
| Mullan Pass, Mont | Mullan | |
| Mullen, Nebr | B. & M. R. R. R. | |
| Mullet Lake, Mich | M. C. R. R | |
| Mullikin, Md | B. & P. R. R. | |
| Mullin, Va | N. & W. R. R. | |
| Mullins, S. C | W., C. & A. R. R. | |
| Mullinville, Kans | W. & W. R. R. | |
| Do | C., K. & N. R. R | |
| Multnomah Falls, Oregon | O. Ry. & N. Co | |
| Mulvane, Kans | A., T. & S. F. R. R. | |
| Mulvey, Tex | M., K. & T. R. R. | |
| Mumford, Ala | E. T., V & G. R. R. | |
| Mumford, N. Y | B., R. & P. R. R. | |
| Muncie, Ill | O., I. & W. R. R | |
| Muncie, Ind | C., C., C. & I. R. R. | |
| Muncy, Pa | P. & R. R. R. | |
| Munden, Kans | C., K. & N. R. R | |
| Mungers, Mich | M. C. R. R | |
| Munfordville, Ky | L. & N. R. R. | |
| Munising, Mich | D., S. S. & A. Ry | |
| Munn Davis, Geodetic Station, N. Y | N. Y. State Survey | |
| Munnsville, N. Y | N. Y., O. & W. Ry | |
| Munroe, N. Y | N. Y., L. E. & W. R. R. | |
| Munroe, Mass | B. & M. R. R | |
| Munson, Nebr | U. P. Ry | |
| Munson Hill, Ohio | P. R. R | |
| Munsons Mills, Pa | Beech Creek R. R | |

| Station. | Authority. | Elevation. |
|---|---|---|
| na, Ohio | T., St. L. & K. C. R. R | 727 |
| on, Tex | St. L., A. & T. R. R | 476 |
| s, Pa | P. R. R | 1,626 |
| boro, Tenn | N., C. & St. L. R. R | 583 |
| boro, Ill | St. L. & C. R. R | 425 |
| Cal | U. S. C. & G. S | 2,703 |
| | S. P. Co | 93 |
| N. C | R. & D. R. R | 1,544 |
| Mining Village, Cal | Wheeler | 2,195 |
| Iowa | C., B. & Q. R. R | 1,216 |
| Miss | L. & N. R. R | 6 |
| N. Y | N. Y. C. & H. R. R. R | 568 |
| N. Dak | St. P., M. & M. Ry | 960 |
| Pa | P. & R. R. R | 456 |
| Ohio | C., H. V. & T. R. R | 712 |
| Road, Ind | F. W., C. & L. R. R | 844 |
| ne, Ala | G. P. Ry | 941 |
| ne, Iowa | C., R. I. & P. R. R | 562 |
| Miss. River L. W. | Miss. River Com | 531 |
| 1881, H. W. | Miss. River Com | 547 |
| h, Kans | Mo. Pac. Ry | 966 |
| ake, Ariz | Powell | 5,381 |
| y | C. & O. R. R | 692 |
| lount, Ariz | U. S. G. S | 6,761 |
| Peak, Utah | Powell | 10,940 |
| n, Mich., water tank | C. & W. M. R. R | 593 |
| a, Minn | N. P. R. R | 1,090 |
| e, Ind. T | M., K. & T. R. R | 593 |
| , Tex | G., C. & S. F. R. R | 48 |
| Mount, Oregon | Wheeler | 3,693 |
| linn | C., M. & St. P. R. R | 932 |
| lont | N. P. R. R | 2,659 |
| le, Pa., Salisbury & Baltimore ad Junction. | B. & O. R. R | 2,065 |
| erry, Cal | Wheeler | 7,434 |
| tation, Cal | Wheeler | 3,759 |
| wn, Pa | L. V. R. R | 474 |
| lle, Ohio | V. Ry | 1,061 |
| Miss | N., J. & C. R. R | 160 |
| ox | M., K. & T. R. R | 924 |
| Creek, Oregon | O. & C. R. R | 637 |
| Conn | N. Y., P. & B. R. R | 7 |
| Mass | B. & M. R. R | 22 |
| a, Ill | C. & N. W. R. R | 790 |
| nto, N. Mex | Wheeler | 7,300 |
| nto Peak, N. Mex | Wheeler | 10,045 |
| ee, Ga | U. S. G. S | 1,440 |
| Cal | Wheeler | 2,394 |
| Pa | P. R. R | 678 |
| Hill, Nahant, Mass | Mass. Trig. Survey | 90 |
| ans | C., K. & N. R. R | 1,587 |
| Tex | S. P. Co | 4,625 |
| Pueblo, N. Mex | Wheeler | 6,045 |
| n, or Sturgeon Lake | Minn. State Survey | 1,126 |
| , Idaho | U. P. Ry | 3,175 |
| i, Ill | I. & St. L. R. R | 456 |
| | W. R. R | 423 |
| Idaho | U. P. Ry | 2,489 |
| Mount, N. H | Appal. Mtn. Club | 3,944 |
| Ohio | N. Y., P. & O. R. R | 1,122 |
| Peak, Nev | King | 9,046 |
| et, Mass | U. S. C. & G. S | 128 |
| et Tower Tavern, Mass | U. S. C. & G. S | 11 |
| ke, Pa | P. & R. R. R | 540 |
| | D., L. & W. R. R | 538 |

| Station. | Authority. | Elevation. |
|---|---|---|
| Nantucket, R. I | P. & W. R. R | |
| Nantucket Cliff, Nantucket, Mass | U. S. C. & G. S | |
| Nanuet, N. Y | N. Y., L. E. & W. R. R | |
| Naomi Peak, Utah | Wheeler | |
| Napa, Cal | S. P. Co | |
| Napati, Idaho | U. P. Ry | |
| Naperville, Ill | C., B. & Q. R. R | |
| Napier, Mo | K. C., St. J. & C. B. R. R | |
| Napier, Pa | P. R. R | |
| Naples, Ill | W. R. R | |
| Naples, S. Dak | C., M. & St. P. R. R | |
| Napoleon, Mich | L. S. & M. S. R. R | |
| Napoleon, Mo | Mo. Pac. Ry | |
| Napoleon, Ohio | W. R. R | |
| Naponee, Nebr | B. & M. R. R. R | |
| Narenta, Mich | C. & N. W. R. R | |
| Narrows, Va | N. & W. R. R | |
| Narrowsburg, N. Y | N. Y., L. E. & W. R. R | |
| Nashport Road, Ohio | P., C. & St. L. R. R | |
| Nash, Minn | M. & P. Ry | |
| Nashua, Iowa | I. C., C. F. & Minn. R. R | |
| Nashua, Minn | M., St. P. & S. Ste. M. Ry | |
| Nashua, Mont | St. P., M. & M. Ry | |
| Nashua, N. H., Main street | B. & M. R. R | |
| Do Lake street | B. & M. R. R | |
| Nashua, Pa | P. R. R | |
| Nashville, Ill | L. & N. R. R | |
| Nashville, Iowa | C., B. & Q. R. R | |
| Do U. S. P. B. M | C., B. & Q. R. R | |
| Do | C. & N. W. R. R | |
| Nashville, Mich | M. C. R. R | |
| Nashville, Tenn., Fogg street | N., C. & St. L. R. R | |
| Do Signal Station | U. S. Signal Office | |
| Nassau, Del | P., W. & B. R. R | |
| Nassau, Iowa | B., C. R. & N. R. R | |
| Nassau, Minn | St. P., M. & M. Ry | |
| Natchez, Miss., Miss. River, zero of gauge | Miss. River Com | |
| Do extreme L. W., 1872 | Miss River Com | |
| Do extreme H. W., 1882 | Miss. River Com | |
| Do | N., J. & C. R. R | |
| Natchess Pass, Wash | N. Trans. Survey | |
| Nathrop, Colo | D. & R. G. R. R | |
| Natick, Mass | B. & A. R. R | |
| Natick, Nebr | B. & M. R. R. R | |
| National Cemetery, Tenn | N., C. & St. L. R. R | |
| Natoma, Kans | U. P. Ry | |
| Natrona, Kans | C., K. & N. Ry | |
| Natrona, Pa | P. R. R | |
| Natural Bridge, Va | R. & A. R. R | |
| Naubinway Junction, Mich | M., St. P. & S. Ste. M. Ry | |
| Naugatuck, Conn | N. Y., N. H. & H. R. R | |
| Naugatuck Junction, Conn | N. Y., N. H. & H. R. R | |
| Naughright, N. J | C. R. R. of N. J | |
| Navajo, N. Mex | D. & R. G. R. R | |
| Navajo Mountain, Utah | U. S. G. S | |
| Navajo Springs, Ariz | Powell | |
| Do | A. & P. R. R | |
| Navajo Well Point, Utah | Powell | |
| Navarre, Ohio | Wh. & L. E. R. R | |
| Do | C., L. & W. R. R | |
| Navassa, N. C | W., C. & A. R. R | |
| Navasota, Grimes County, Tex | H. & T. C. R. R | |
| Navesink Light-house, N. J., bench-mark | U. S. C. & G. S | |
| Navesink Mountain, Colo | King | |
| Naylor, Ga | S., F. & W. R. R | |
| Nayatt, R. I | O. C. R. R | |

| Station. | Authority. | Elevation. |
|---|---|---|
| nna, Ohio | T., St. L. & K. C. R. R | 727 |
| ison, Tex | St. L., A. & T. R. R | 476 |
| cks, Pa | P. R. R | 1,626 |
| esboro, Tenn | N., C. & St. L. R. R | 583 |
| ysboro, Ill | St. L. & C. R. R | 425 |
| y, Cal | U. S. C. & G. S | 2,703 |
| | S. P. Co | 93 |
| y, N. C | R. & D. R. R | 1,544 |
| y Mining Village, Cal | Wheeler | 2,195 |
| y, Iowa | C., B. & Q. R. R | 1,216 |
| y, Miss | L. & N. R. R | 6 |
| y, N. Y | N. Y. C. & H. R. R. R | 568 |
| y, N. Dak | St. P., M. & M. Ry | 960 |
| y, Pa | P. & R. R. R | 456 |
| y, Ohio | C., H. V. & T. R. R | 712 |
| y Road, Ind | F. W., C. & L. R. R | 844 |
| tine, Ala | G. P. Ry | 941 |
| tine, Iowa | C., R. I. & P. R. R | 562 |
| Miss. River L. W. | Miss. River Com | 531 |
| 1881, H. W. | Miss. River Com | 547 |
| tah, Kans | Mo. Pac. Ry | 966 |
| Lake, Ariz | Powell | 5,38 |
| Ky | C. & O. R. R | 692 |
| Mount, Ariz | U. S. G. S | 6,761 |
| ia Peak, Utah | Powell | 10,940 |
| gon, Mich., water tank | C. & W. M. R. R | 593 |
| da, Minn | N. P. R. R | 1,090 |
| gee, Ind. T | M., K. & T. R. R | 593 |
| ng, Tex | G., C. & S. F. R. R | 48 |
| n, Mount, Oregon | Wheeler | 3,693 |
| , Minn | C., M. & St. P. R. R | 932 |
| , Mont | N. P. R. R | 2,659 |
| dale, Pa., Salisbury & Baltimore road Junction. | B. & O. R. R | 2,065 |
| Ferry, Cal | Wheeler | 7,434 |
| Station, Cal | Wheeler | 3,759 |
| town, Pa | L. V. R. R | 474 |
| ville, Ohio | V. Ry | 1,061 |
| , Miss | N., J. & C. R. R | 160 |
| Tex | M., K. & T. R. R | 924 |
| e Creek, Oregon | O. & C. R. R | 637 |
| e, Conn | N. Y., P. & B. R. R | 7 |
| e, Mass | B. & M. R. R | 22 |
| isa, Ill | C. & N. W. R. R | 790 |
| iento, N. Mex | Wheeler | 7,300 |
| iento Peak, N. Mex | Wheeler | 10,045 |
| chee, Ga | U. S. G. S | 1,440 |
| u, Cal | Wheeler | 2,394 |
| ey, Pa | P. R. R | 678 |
| nt Hill, Nahant, Mass | Mass. Trig. Survey | 90 |
| , Kans | C., K. & N. R. R | 1,587 |
| e, Tex | S. P. Co | 4,625 |
| e Pueblo, N. Mex | Wheeler | 6,045 |
| kan, or Sturgeon Lake | Minn. State Survey | 1,126 |
| ko, Idaho | U. P. Ry | 3,175 |
| oki, Ill | I. & St. L. R. R | 456 |
| o | W. R. R | 423 |
| a, Idaho | U. P. Ry | 2,489 |
| , Mount, N. H | Appal. Mtn. Club | 3,944 |
| n, Ohio | N. Y., P. & O. R. R | 1,122 |
| le Peak, Nev | King | 9,046 |
| sket, Mass | U. S. C. & G. S | 128 |
| sket Tower Tavern, Mass | U. S. C. & G. S | 11 |
| coke, Pa | P. & R. R. R | 540 |
| o | D., L. & W. R. R | 538 |

| Station. | Authority. | Elevation. |
|---|---|---|
| Nantucket, R. I | P. & W. R. R | 73 |
| Nantucket Cliff, Nantucket, Mass | U. S. C. & G. S | 58 |
| Nanuet, N. Y | N. Y., L. E. & W. R. R | 284 |
| Naomi Peak, Utah | Wheeler | 9,951 |
| Napa, Cal | S. P. Co | 18 |
| Napati, Idaho | U. P. Ry | 4,467 |
| Naperville, Ill | C., B. & Q. R. R | 614 |
| Napier, Mo | K. C., St. J. & C. B. R. R | 855 |
| Napier, Pa | P. R. R | 1,108 |
| Naples, Ill | W. R. R | 440 |
| Naples, S. Dak | C., M. & St. P. R. R | 1,791 |
| Napoleon, Mich | L. S. & M. S. R. R | 964 |
| Napoleon, Mo | Mo. Pac. Ry | 709 |
| Napoleon, Ohio | W. R. R | 680 |
| Naponee, Nebr | B. & M. R. R. R | 1,895 |
| Narenta, Mich | C. & N. W. R. R | 704 |
| Narrows, Va | N. & W. R. R | 1,549 |
| Narrowsburg, N. Y | N. Y., L. E. & W. R. R | 720 |
| Nashport Road, Ohio | P., C. & St. L. R. R | 773 |
| Nash, Minn | M. & P. Ry | 1,000 |
| Nashua, Iowa | I. C., C. F. & Minn. R. R | 981 |
| Nashua, Minn | M., St. P. & S. Ste. M. Ry | 1,000 |
| Nashua, Mont | St. P., M. & M. Ry | 2,000 |
| Nashua, N. H., Main street | B. & M. R. R | 121 |
| Do Lake street | B. & M. R. R | 135 |
| Nashua, Pa | P. R. R | 821 |
| Nashville, Ill | L. & N. R. R | 503 |
| Nashville, Iowa | C., B. & Q. R. R | 516 |
| Do U. S. P. B. M | C., B. & Q. R. R | 507 |
| Do | C. & N. W. R. R | 716 |
| Nashville, Mich | M. C. R. R | 806 |
| Nashville, Tenn., Fogg street | N., C. & St. L. R. R | 435 |
| Do Signal Station | U. S. Signal Office | 507 |
| Nassau, Del | P., W. & B. R. R | 25 |
| Nassau, Iowa | B., C. R. & N. R. R | 900 |
| Nassau, Minn | St. P., M. & M. Ry | 1,122 |
| Natchez, Miss., Miss. River, zero of gauge | Miss. River Com | 16 |
| Do extreme L. W., 1872 | Miss River Com | 16 |
| Do extreme H. W., 1882 | Miss. River Com | 63 |
| Do | N., J. & C. R. R | 208 |
| Natchess Pass, Wash | N. Trans. Survey | 4,900 |
| Nathrop, Colo | D. & R. G. R. R | 7,680 |
| Natick, Mass | B. & A. R. R | 170 |
| Natick, Nebr | B. & M. R. R. R | 2,793 |
| National Cemetery, Tenn | N., C. & St. L. R. R | 558 |
| Natoma, Kans | U. P. Ry | 1,935 |
| Natrona, Kans | C., K. & N. Ry | 1,875 |
| Natrona, Pa | P. R. R | 768 |
| Natural Bridge, Va | R. & A. R. R | 736 |
| Naubinway Junction, Mich | M., St. P. & S. Ste. M. Ry | 725 |
| Naugatuck, Conn | N. Y., N. H. & H. R. R | 192 |
| Naugatuck Junction, Conn | N. Y., N. H. & H. R. R | 30 |
| Naughright, N. J | C. R. R. of N. J | 574 |
| Navajo, N. Mex | D. & R. G. R. R | 6,573 |
| Navajo Mountain, Utah | U. S. G. S | 10,416 |
| Navajo Springs, Ariz | Powell | 4,155 |
| Do | A. & P. R. R | 5,609 |
| Navajo Well Point, Utah | Powell | 6,460 |
| Navarre, Ohio | Wh. & L. E. R. R | 903 |
| Do | C., L. & W. R. R | 993 |
| Navassa, N. C | W., C. & A. R. R | 13 |
| Navasota, Grimes County, Tex | H. & T. C. R. R | 219 |
| Navesink Light-house, N. J., bench-mark | U. S. C. & G. S | 208 |
| Navesink Mountain, Colo | King | 9,510 |
| Naylor, Ga | S., F. & W. R. R | 189 |
| Nayatt, R. I | O. C. R. R | 84 |

| Station. | Authority. | Elevation. |
|---|---|---|
| , Ky | L. & N. R. R | 693 |
| Pa | Bang. & Port. R. R | 449 |
| Va | R. & P. R. R | 30 |
| s | Mo. Pac. Ry | 947 |
| Kans | Mo. Pac. Ry | 755 |
| | C. & A. R. R | 509 |
| | L. & N. R. R | 331 |
| C | R. & D. R. R | 1,300 |
| io | P., F. W. & C. R. R | 839 |
| unt, Utah | Powell | 11,680 |
| City, Nebr., Missouri River, ex-. W., 1882. | Mo. River Com | 907 |
| Nebr., Missouri River, ex-I. W., 1881. | Mo. River Com | 922 |
| Nebr | B. & M. R. R. R | 972 |
| Dak | St. P., M. & M. Ry | 831 |
| ex | I. & G. N. R. R | 411 |
| , Colo | Hayden | 8,263 |
| Mass | N. Y. & N. E. R. R | 155 |
| Yellowstone Park | U. S. G. S | 9,700 |
| Mont | U. S. G. S | 10,933 |
| , Colo | D. & R. G. R. R | 8,126 |
| ah | U. C. R. R | 4,356 |
| ns | K. C., W. & N. W. R. R | 939 |
| n, N. Y | N. Y., L. E. & W. R. R | 380 |
| e, Mo | St. L., I. M. & S. R. R | 307 |
| Wis | M. & N. R. R | 752 |
| ring, Oregon | Wheeler | 2,914 |
| , Mich | C. & N. W. R. R | 1,564 |
| | D., S. S. & A. Ry | 1,377 |
| untain, N. C | U. S. C. & G. S | 4,597 |
| ring, N. Mex | Mexican Boundary Survey | 4,310 |
| Ill | C., B. & Q. R. R | 813 |
| ebr | F., E. & Mo. Vy. R. R | 1,754 |
| Y., Geodetic Station | N. Y. State Survey | 588 |
| l | C. & N. W. R. R | 656 |
| | P., D. & E. R. R | 644 |
| inn | S. P., M. & M. Ry | 1,369 |
| ebr | C., K. & N. R. R | 1,694 |
| a | F. B. C. Co.'s Ry | 1,186 |
| Vash | N. P. R. R | 2,032 |
| ev | Wheeler | 4,245 |
| anks, Ariz | Wheeler | 6,216 |
| le, Ohio | C., H. V. & T. R. R | 681 |
| Nebr | B. & M. R. R. R | 902 |
| nn | C., N. O. & T. P. R. R | 904 |
| l | T., St. L. & K. C. R. R | 656 |
| wa [C., M. & St. P. R. R.] | C., R. I. & P. R. R | 1,111 |
| ns | Mo. Pac. Ry | 1,801 |
| lo | St. L. & S. F. R. R | 1,026 |
| Ohio | T., St. L. & K. C. R. R | 662 |
| Colo | A., T. & S. F. R. R | 4,356 |
| ah | U. C. R. R | 5,056 |
| Ill | C., B. & Q. R. R | 823 |
| Wis | M., L. D. & W. R. R | 673 |
| . Minn | C., St. P. & K. C. R. R | 1,182 |
| liss | I. C. R. R | 283 |
| N. J | P. & R. R. R | 94 |
| ck, Pa | W. N. Y. & P. R. R | 883 |
| alls, Kans | M., K. & T. R. R | 974 |
| ver, Kans | M., K. & T. R. R | 1,113 |
| ning, Pa | P. & R. R. R | 801 |
| Mich | D., S. S. & A. Ry | 1,651 |
| , Kans | Mo. Pac. Ry | 1,151 |
| , Ark., crossing K. C., St. M. Ry. | St. L., I. M. & S. R. R | 257 |
| Kans | A., T. & S. F. R. R | 2,114 |

| Station. | Authority. | Elev |
|---|---|---|
| Nettleton, Mo | H. & St. J. R. R | |
| Neutral, Kans | K. C., Ft. S. & M. R. R | |
| Neuse, N. C | R. & G. R. R | |
| Nevada, Iowa | C. & N. W. R. R | |
| Nevada, Mo | M., K. & T. R. R | |
| Nevada, Tex | St. L., A. & T. R. R | |
| Nevada, Cal | Nevada Co. R. R | |
| Nevada, Mont | Hayden | |
| New Albany, Ind | L., N. A. & C. R. R | |
| Do | J., M. & I. R. R | |
| Do...prison | J., M. & I. R. R | |
| Do...Wall street depot | J., M. & I. R. R | |
| Do | L., E. & St. L. R. R | |
| New Albin, Iowa | C., M. & St. P. R. R | |
| New Albany, Kans | St. L. & S. F. R. R | |
| New Albany, Pa | S., L. & S. R. R | |
| New Alexandria, Ohio | Sta. Meteorological Bureau | |
| New Arcadia, La | C., N. O. & T. P. R. R | |
| Newark, Del | P., W. & B. R. R | |
| Do | B. & O. R. R | |
| Newark, Nebr | B. & M. R. R. R | |
| Newark, N. J | N. Y., L. E. & W. R. R | |
| Do | D., L. & W. R. R | |
| Newark, N. Y., W. S. & B. Ry | N. C. R. R | |
| Do...C. & H. R | N. C. R. R | |
| Do...track north N. Y. C. station. | N. C. R. R | |
| Do | N. Y. C. & H. R. R. R | |
| Do | W. S. R. R | |
| Do...crossing I., B. & S. R. R. | W. S. R. R | |
| Newark, N. Dak | C., M. & St. P. R. R | |
| Newark, Ohio | P., C. & St. L. R. R | |
| Do | B. & O. R. R | |
| Newark, Pa., crossing of the Delaware Railway Line. | B. & O. R. R | |
| Newark Valley, N. Y | P. & N. Y. R. R | |
| New Athens, Ill | St. L., A. & T. H. R. R | |
| New Baltimore, N. Y | W. S. R. R | |
| New Baltimore, Ohio | B. & O. R. R | |
| New Bavaria, Ohio | T., St. L. & K. C. R. R | |
| New Berlin, Ohio | V. Ry | |
| New Berlin, Pa | P. & R. R. R | |
| New Berlin Center, N. Y | N. Y., O. & W. Ry | |
| Do | N. Y., O. & W. Ry | |
| New Berlin, Wis., Geodetic Station | U. S. Lake Survey | |
| New Berlin Junction, N. Y | N. Y., O. & W. R. R | |
| Newbern, N. C | R. & D. R. R | |
| Newbern, Va | U. S. G. S | |
| Newberry, Cal | A. & P. R. R | |
| Newberry, Mich | D., S. S. & A. Ry | |
| Newberry, Pa | P. R. R | |
| Newberry, S. C | C. & G. R. R | |
| New Bethlehem, Pa | A. V. R. R | |
| New Birmingham, Tex | St. L., A. & T. R. R | |
| New Boston, Ill | C., B. & Q. R. R | |
| Do...Mississippi River, L. W | Mississippi River Com | |
| Do...Mississippi River, H. W | Mississippi River Com | |
| New Boston, Iowa | St. L., K. & N. W. R. R | |
| Do | C., S. F. & C. R. R | |
| New Boston, Mich | F. & P. M. R. R | |
| New Boston, Nev | C. & C. R. R | |
| New Boston, Tex | T. & P. R. R | |
| New Branford, Fla | S. F. & W. R. R | |
| New Braunfels, Tex | I. & G. N. R. R | |
| New Bridge, Pa | H. & B. T. R. R | |
| New Brighton, Minn | M., St. P. & S. Ste. M. Ry | |

| Station. | Authority. | Elevation. |
|---|---|---|
| ...ton, Pa | P., T. W. & C. R. R | 750 |
| ...in, Conn | N. Y., N. H. & H. R. R | 179 |
| ...swick, N. J | P. R. R | 48 |
| ...lo, Mich | M. C. R. R | 601 |
| ...lo, N. Dak | N. P. R. R | 1,206 |
| ...Junction, N. Y | N. Y., L. E. & W. R. R | 531 |
| ...Mich | M. C. R. R | 927 |
| ...Mo | St. L. & S. F. R. R | 706 |
| ...N. Y | N. Y., L. E. & W. R. R | 11 |
| .....crossing Newburg Branch N. Y., L. E. & W. R. R. | W. S. R. R | 9 |
| ..... | W. S. R. R | 31 |
| ...Ohio | N. Y., P. & O. R. R | 806 |
| ..... | C. & P. R. R | 817 |
| ...W. Va | B. & O. R. R | 1,215 |
| ...N. H. (summit over rail) | B. & M. R. R | 1,181 |
| .....(on rail) | B. & M. R. R | 1,130 |
| ...Vt | B. & M. R. R | 426 |
| ...Park, Cal | Wheeler | 830 |
| ...Peak, Cal | Wheeler | 3,375 |
| ...ort, Mass | U. S. C. & G. S | 124 |
| ...oria, Kans | C., K. & N. R. R | 1,196 |
| ..... | U. P. Ry | 1,200 |
| ...oria, Mo | H. & St. J. R. R | 822 |
| ...an, Conn | N. Y., N. H. & H. R. R | 338 |
| ...on, Ill | C., B. & Q. R. R | 468 |
| ...ale, Ind | L. S. & M. S. R. R | 772 |
| ...ale, Ohio | O., I. & W. R. R | 888 |
| ...l, Wis | C. & N. W. R. R | 1,050 |
| ..., Cal | S. P. Co | 956 |
| ..., Colo | Colo. Mid. R. R | 5,555 |
| ..., Del | P., W. & B. R. R | 19 |
| ..., Ind | O., I. & W. R. R | 1,005 |
| ..., Pa | W. N. Y. & P. R. R | 728 |
| ..... | P. & R. R. R | 876 |
| .....junction with Erie & Pittsburg R. R. | P., T. W. & C. R. R | 803 |
| .....junction with New Castle Branch of P., Ft. W. & C. R. R. | P. R. R | 809 |
| ...Junction, Ind | Ft. W., C. & L. R. R | 1,058 |
| ...Station, Ind | Ft. W., C. & L. R. R | 1,042 |
| ...go, Mont | N. P. R. R | 4,037 |
| ...ch, Va | P., W. & B. R. R | 21 |
| ...ubia, Pa | P. & R. R. R | 477 |
| ...Mo | C., S. F. & C. R. R | 719 |
| ...Tenn | E. T., V. & G. R. R | 1,092 |
| ...stown, Ohio | P., C. & St. L. R. R | 796 |
| .....station Meteorological Bureau. | Ohio Met. Bureau | 798 |
| ...berland, Ohio | Wh. & L. E. R. R | 878 |
| ...berland, Pa | N. C. R. R | 312 |
| ...lass, Ill | T., St. L. & K. C. R. R | 605 |
| ...am, N. J | N. Y., O. & W. R. R | 4 |
| ..... | N. Y., S. & W. R. R | 7 |
| ...x | S. P. Co | 1,054 |
| ...and, Ohio | C., W. & B. R. R | 808 |
| ...Ind | Ft. W. & J. R. R | 859 |
| ...Oregon | O. & C. R. R | 132 |
| ...N. Y | R., W. & O. R. R | 317 |
| ...Vt., church | U. S. G. S | 571 |
| ...Conn | N. Y., N. H. & H. R. R | 34 |
| ...N. J | W. J. R. R | 113 |
| ...N. Y | L. V. R. R | 527 |
| ...nce, Pa | P. R. R | 1 |
| ...land, N. J | N. Y., S. & W. R. R | |

| Station. | Authority. | Elevation. |
|---|---|---|
| Newfoundland Mountain, Utah | Wheeler | 7,043 |
| New Frankfort, Mo., Missouri River, L.W. 1879. | Missouri River Com | 602 |
| Do. Missouri River, H.W. 1879. | Missouri River Com | 616 |
| New Freedom, Pa | N. C. R. R | 827 |
| New Galilee, Pa | P., Ft. W. & C. R. R | 957 |
| New Glasgow, Va | R. & D. R. R | 714 |
| New Gloucester, Me | Me. Cent. R. R | 113 |
| Newhall, Cal | S. P. Co | 1,265 |
| Newhall, Mich | M., St. P. & S. Ste. M. Ry | 709 |
| New Hamburg, Pa | P., S. & L. E. R. R | 1,158 |
| New Hampton, Iowa | C., St. P. & K. C. R. R | 1,150 |
| New Hampton, Iowa | C., M. & St. P. R. R | 1,154 |
| New Hampton, N. J | D., L. & W. R. R | 508 |
| New Hartford, Conn | U. S. G. S | 419 |
| Do | H. & C. W. R. R | 390 |
| Do | N. Y., N. H. & H. R. R | 404 |
| New Haven, Conn | N. Y., N. H. & H. R. R | 10 |
| Do. Chapel street bridge | U. S. C. & G. S | 6 |
| Do. signal station | U. S. Signal Office | 47 |
| Do. Sheffield scientific school | U. S. C. & G. S | 38 |
| Do. new road | U. S. C. & G. S | 34 |
| Do. large granite post in green | U. S. C. & G. S | 30 |
| Do. State street bridge | U. S. C. & G. S | 11 |
| New Haven, Ind | W. R. R | 753 |
| New Haven, Ky | L. & N. R. R | 444 |
| New Haven, Mich | G. T. R. R | 627 |
| New Haven, Mo | Mo. Pac. Ry | 502 |
| New Haven, N. Y | R., W. & O. R. R | 396 |
| New Haven, Ohio | B. & O. R. R | 918 |
| New Haven, Vt | Cent. Vt. R. R | 291 |
| New Hill, N. C | R. & A. A. R. R | 332 |
| New Holland, Ga | R. & D. R. R | 1,182 |
| New Holland, Ohio | P., C. & St. L. R. R | 868 |
| New Hope, Ky | L. & N. R. R | 488 |
| New Holstein, Wis | M. & N. R. R | 935 |
| New House, Minn | C., M. & St. P. R. R | 1,194 |
| New Iberia, La | M. L. & T. R. R | 22 |
| Newington, Conn | N. Y. & N. E. R. R | 70 |
| Newkirk, Pa | P. & R. R. R | 912 |
| New Lebanon, Ill | C., M. & St. P. R. R | 846 |
| New Lebanon, N. Y | L. S. R. R | 702 |
| New Lenox, Ill | C., R. I. & P. R. R | 830 |
| New Lexington, Ohio | T. & O. C. R. R | 856 |
| Newlin, Tex | D., T. & Ft. W. R. R | 1,807 |
| New Lisbon, Ohio | N. Y., P. & O. R. R | 958 |
| New Lisbon, Wis | C., M. & St. P. R. R | 894 |
| New Lisbon, Ind | Ft. W., C. & L. R. R | 1,008 |
| New London, Conn | N. Y., N. H. & H. R. R | 8 |
| New London, Iowa | C., B. & Q. R. R | 708 |
| New London, Minn | D. & I. R. R. R | 685 |
| Do | St. P., M. & M. Ry | 1,215 |
| New London, Ohio | C., C., C. & I. R. R | 980 |
| New London, Wis | M., L. S. & W. R. R | 756 |
| Do | G. B., W. & St. P. R. R | 767 |
| New Lyme, Ohio | P. R. R | 906 |
| New Madison, Ind | C. & A. R. R | 790 |
| New Madison, S. Dak | C., M. & St. P. R. R | 1,646 |
| New Madrid, Mo., Mississippi River, zero of gauge. | Mississippi River Com | 255 |
| Do. extreme L.W., 1879 | Mississippi River Com | 255 |
| Do. extreme H.W., 1884 | Mississippi River Com | 296 |
| Do | St. L., A. & T. R. R | 272 |
| Newman, Ill | I., D. & W. R. R | 641 |
| Newman, Kans | U. P. Ry | 863 |

| Station. | Authority. | Elevation. |
|---|---|---|
| ss | V. & M. R. R | 317 |
| Ind | T. H. & I. R. R | 211 |
| N. H | B. & M. R. R | 42 |
| N. J | L. V. R. R | 52 |
| Ohio | P., C. & St. L. R. R | 959 |
| Tenn | E. T., V. & G. R. R | 1,057 |
| S. C | C. & G. R. R | 630 |
| Va | B. &. O. R. R | 971 |
| | R. & A. R. R | 350 |
| Junction, N. H | C. R. R | 51 |
| is, Ill | L. & N. R. R | 411 |
| y, Md | P. R. R | 458 |
| , Conn | Housatonic R. R | 224 |
| , Pa | D., L. & W. R. R | 1,087 |
| t, Pa | Beech Breek R. R | 1,335 |
| , N. Y | L. & H. R. R | 452 |
| | A. & W. P. R. R | 973 |
| e, Fla | S., F. & W. R. R | 70 |
| , La | L. & N. R. R | 6 |
| | I. C. R. R | 4 |
| ....Mississippi River, extreme low water, 1888. | City Surveyor | 1 |
| ....Mississippi River, extreme high water, 1882. | City Surveyor | 15 |
| ....Mississippi River, extreme high water, 1874. | City Surveyor | 15 |
| ....signal station | U. S. Signal Office | 52 |
| N. Y | W. V. R. R | 266 |
| nd | C., W. & M. R. R | 811 |
| | P., C. & St. L. R. R | 1,020 |
| al | P. R. R. Reports | 3,164 |
| lphia, Ill | T., P. & W. R. R | 675 |
| lphia, Ohio | C., L. & W. R. R | 874 |
| lphia, Pa | P. & R. R. R | 690 |
| | C. & P. R. R | 904 |
| lphia, Tex | S. P. Co | 162 |
| N. Mex | Wheeler | 6,667 |
| th, Ohio | C., H. V. & T. R. R | 776 |
| nd | C., I., St. L. & C. R. R | 981 |
| tah | Powell | 5,120 |
| k | St. L., I. M. & S. R. R | 233 |
| l | P., W. & B. R. R | 21 |
| d | C. & E. I. R. R | 496 |
| | L. & N. R. R | 515 |
| | Me. Cent. R. R | 200 |
| ch | L. S. & M. S. R. R | 584 |
| nn | C., B. & N. R. R | 748 |
| | C., M. & St. P. R. R | 734 |
| ...Mississippi River, L. W | Mississippi River Com | 679 |
| br | F., E. & Mo. Vy. R. R | 2,241 |
| H | B. & M. R. R | 802 |
| ..sill at court-house door | B. & M. R. R | 822 |
| Y | N. Y. C. & H. R. R. R | 396 |
| Dak | C., M. & St. P. R. R | 749 |
| io | C., L. & W. R. R | 870 |
| | P., Ft. W. & C. R. R | 812 |
| | P. R. R | 396 |
| | L. V. R. R | 1,025 |
| nction, Me | Me. Cent. R. R | 200 |
| , Ohio | N. Y., P. & O. R. R | 980 |
| Minn | M. & St. L. R. R | 975 |
| nce, Ind | L., N. A. & C. R. R | 551 |
| Ohio | T. & O. C. R. R | 893 |
| d, Minn | M. & St. L. R. R | 1, |
| nd, Ind | T., St. L. & K. C. R. R | |
| nd, W. Va | C. & O. R. R | 1, |

| | |
|---|---|
| New Salem, Kans | A., T. & S. |
| New Salem, Mass | B. & A. R. |
| New Salem, N. Dak | N. P. R. R. |
| New Scotland, N. Y | W. S. R. R |
| News Ferry, Va | R. & D. R. |
| Newsom, Tenn | N., C. & St. |
| Newsoms, Va | S. & R. R. |
| New Tacoma, Wash | N. P. R. R |
| Newton, Idaho | Hayden |
| Newton, Ind | C. & A. R. |
| Newton, Iowa | C., R. I. & |
| Newton, Kans | A., T. & S. |
| Do | Mo. Pac. R |
| Newton, Mass | B. & A. R. R |
| Newton, Mich | D., S. S. & |
| Newton, Miss | V. & M. R. |
| Newton, N. J | P. R. R |
| Newton, N. C | R. & D. R. |
| Newton, Ohio, crossing main line | N. Y., P. & |
| Newton, Pa | D., A. V. & |
| Newton, Va | B. & O. R. |
| Newton, Wis | M., L. S. & |
| Newton Center, Mass | N. Y. & N. |
| Do Highlands | N. Y. & N. |
| Do Upper Falls | N. Y. & N. |
| Newton Hamilton, Pa | P. R. R |
| Newton Junction, N. H | B. & M. R. R |
| Newtonville, Mass | B. & A. R. |
| Newton Summit, N. J | P. R. R |
| Newtown, Conn | N. Y. & N. |
| Newtown, Ohio | P., C. & St. |
| Newtown, Pa | P. & N. R. |
| New Ulm, Minnesota River | U. S. E. C |
| New Ulm, Minn | C. & N. W. |
| Newville, Pa | Cumb. V. R. |
| New Winchester, Ohio | T. & O. C. |
| New Windsor, Ill | C., B. & Q. |
| New Windsor, Md | W. M. R. R. |
| New Windsor, N. Y | N. Y., L. E. |
| New York, N. Y | N. Y. C. & |
| Do Chambers street | N. Y. C. & |
| Do Manhattan Gas Works, Eighteenth street. | U. S. C. & G |

| Station. | Authority. | Elevation. |
|---|---|---|
| Mo., crossing K. C., S. & M. R. R. | St. L. & S. F. R. R | 1,271 |
| Oregon | O. & C. R. R | 850 |
| S. C | W., C. & A. R. R | 56 |
| Hill, Mass | U. S. G. S | 642 |
| Point, Cal | Wheeler | 6,262 |
| n, Ga | R. & D. R. R | 904 |
| n, Minn | M., St. P. & S. Ste. M. Ry | 1,305 |
| n, Pa | D., L. & W. R. R | 769 |
| n, S. Dak | M. & P. Ry | 1,309 |
| n Mill, Pa | A. V. R. R | 1,225 |
| , Minn | C. & N. W. R. R | 980 |
| Minn | C., St. P., M. & O. R. R | 717 |
| ake, N. Y | Geol. Survey of New York | 1,842 |
| Head Peak, Tex | U. S. G. S | 1,313 |
| Head Spring, N. Mex | Wheeler | 4,861 |
| Hill, Pa | P. & R. R. R | 452 |
| l., junction with San José Branch | S. P. Co | 88 |
| ich | M. C. R. R | 680 |
| under crossing M. C. main line | C., W. & M. R. R | 645 |
| Y., geodetic station | New York State Survey | 1,623 |
| hio | P., F. W. & C. R. R | 864 |
| | N. Y., P. & O. R. R | 889 |
| | C., H. V. & T. R. R | 696 |
| lley, Pa | C., C. & A. Ry | 1,192 |
| w, Cal | Wheeler | 2,451 |
| , Pa | P. R. R | 1,121 |
| Junction, Pa | N. Y., L. E. & W. R. R | 981 |
| r, Minn., Mississippi River, L. W. | Mississippi River Com | 672 |
| ah, Kans | W. & W. R. R | 1,701 |
| a, Wyo | F., E. & Mo. Vy. R. R | 5,351 |
| a River, Nebr | F., E. & Mo. Vy. R. R | 2,483 |
| ll | C., S. F. & C. R. R | 524 |
| Kans | Mo. Pac. Ry | 745 |
| , R. I | N. Y. & N. E. R. R | 270 |
| Hill, R. I | U. S. G. S | 581 |
| Top, N. Y | Adirondack Survey | 4,684 |
| , Mich | F. & P. M. R. R | 977 |
| otna, Mo | K. C., St. J. & C. B. R. R | 880 |
| it Hills, Mass | U. S. G. S | 453 |
| nd | O., I. & W. R. R | 1,063 |
| , N. Mex | D. & R. G. R. R | 8,190 |
| Conn | N. Y., P. & B. R. R | 14 |
| ake, Ark | Mo. Pac. R. R | 204 |
| ass, Cal | Wheeler | 5,963 |
| own, Pa | P., C. & St. L. R. R | 926 |
| , N. Y | N. Y., L. E. & W. R. R | 748 |
| t Hill, Framingham, Mass | Chamberlain | 602 |
| Tex | M., K. & T. R. R | 988 |
| y, Iowa | C., B. & Q. R. R | 1,084 |
| y, Mo | K. C., St. J. & C. B. R. R | 831 |
| | C. & O. R. R | 257 |
| eak, N. Mex | Wheeler | 9,983 |
| , Ariz | N. M. & A. R. R | 3,815 |
| lle, Va | R. & D. R. R | 270 |
| s, Ill | I. & St. L. R. R | 697 |
| y | L. & N. R. R | 660 |
| regon | O. Ry. & N. Co | 736 |
| um Hill, Newton, Mass | Chamberlain | 249 |
| nah, Miss | I. C. R. R | 244 |
| k, Mount, Mass | U. S. G. S | 852 |
| d | I. & St. L. R. R | 930 |
| ebr | C., K. & N. R. R | 1,768 |
| nction, Iowa | B., C. R. & N. R. R | 1,062 |
| rings, Iowa | C., M. & St. P. R. R | 1,052 |
| e, Mo | W. W. Ry | 7 |
| | C., S. F. & C. R. R | 6 |

| Station. | Authority. | Elevat |
|---|---|---|
| Norcatur, Kans | B. & M. R. R. R | 2 |
| Norcross, Ga | R. & D. R. R | 1 |
| Norcross, Minn | M. & P. R. R | 1 |
| Do | St. P., M. & M. Ry | 1 |
| Nordhoff, Cal | Wheeler | |
| Nordness, Iowa | B., C. R. & N. R. R | 1 |
| Norfolk, Conn | H. & C. W. R. R | 1 |
| Do | U. S. G. S | 1 |
| Norfolk, Mass | N. Y. & N. E. R. R | |
| Norfolk, Nebr | C., St. P., M. & O. R. R | 1 |
| Norfolk, Va | N. & W. R. R | |
| Do ....Signal Station | U. S. Signal Office | |
| Norfolk Junction, Nebr | F., E. & Mo. Vy. R. R | 1 |
| Norrie, Colo | Colo. Mid. R. R | 8 |
| Normal, Ill | C., R. I. & P. R. R | |
| Normal, Ky | C. & O. R. R | |
| Normal Junction, Ill | I. C. R. R | |
| Norman, Iowa | M. & St. L. Ry | 1 |
| Norman, Minn | N. P. R. R | 1 |
| Norman, Nebr | U. P. Ry | 2 |
| Normandy, Tenn | N., C. & St. L. R. R | |
| Norman Spring, Cal | Wheeler | 3 |
| Noroton, Conn | N. Y., N. H. & H. R. R | |
| Norridgewock, Me | Somerset R. R | |
| Norris, Wis | M., L. S. & W. R. R | 1 |
| Norris, Ill | C., B. & Q. R. R | |
| Norris, Ill | O. & M. R. R | |
| Do | C., V. & C. R. R | |
| Norris, Iowa | B., C. R. & N. R. R | |
| Norris, Ohio | T. & O. C. R. R | |
| Norris, Mich | M. C. R. R | |
| Norris, Mount, Yellowstone Park | Hayden | 10 |
| Norristown, Pa | P. R. R | |
| Do | P. & R. R. R | |
| North Adams, Mass | F. R. R | |
| North Adams Junction, Mass | B. & A. R. R | 1 |
| North Amherst, Mass | Cent. Vt. R. R | |
| Northampton, Mass | N. Y., N. H. & H. R. R | |
| North Andover, Mass | B. & M. R. R | |
| North Anna, Va | C. & O. R. R | |
| North Anson, Me | Somerset R. R | |
| North Ashburnham, Mass | C. R. R | 1 |
| North Aurora, Ill | C. & N. W. R. R | |
| North Bald Mountain, Tenn | Guyot | 4 |
| North Bay, N. Y | N. Y., O. & W. Ry | |
| North Beacon, N. Y | Guyot | 1 |
| North Beaconpole Hill, Cumberland, R. I | Mass. State Survey | |
| North Bend, Nebr | U. P. Ry | 1 |
| North Bennington, Vt | Benn. & Rut. R. R | |
| North Berwick, Me | B. & M. R. R | |
| Do ....Bauneg Beg Hill | U. S. G. S | |
| North Billerica, Mass | B. & M. R. R | |
| North Billingham, Mass | N. Y. & N. E. R. R | |
| North Bloomfield, Conn | U. S. G. S | |
| Northboro, Iowa | K. C., St. J. & C. B. R. R | 1 |
| North Bradley, Mich | F. & P. M. R. R | |
| North Branch, Minn | St. P. & D. R. R | |
| North Branch, N. J | P. & R. R. R | |
| North Branch, W. Va | B. & O. R. R | |
| Northbridge, Mass | P. & W. R. R | |
| Northbrook, Pa | W. & N. R. R | |
| North Brulé Lake, Minn | Minn. State Survey | 1 |
| North Buffalo, N. C | R. & D. R. R | |
| North Cambridge Junction, Mass | B. & M. R. R | |
| North Candor, N. Y | E., C. & N. R. R | |
| North Charlestown, Vt | Ct. Vt. R. Ren | |

| Station. | Authority. | Elevation. |
|---|---|---|
| elmsford, Mass | B. & M. R. R | 106 |
| icago, Ill | C. & N. W. R. R | 590 |
| rendou, Vt | Cent. Vt. R. R | 639 |
| nton, Mo | M., K. & T. R. R | 769 |
| ncord, Mich | M. C. R. R | 967 |
| nway, N. H | B. & M. R. R | 521 |
| , Minn | St. P., M. & M. Ry | 802 |
| ek, N. Y | A. R. R | 976 |
| ek, Ohio | T., St. L. & K. C. R. R | 718 |
| mwell, Conn | N. Y., N. H. & H. R. R | 70 |
| ba, N. Y | W. N. Y. & P. R. R | 1,490 |
| a, Mass | B. & A. R. R | 462 |
| me (above valley 3,633), Cal | Wheeler | 7,484 |
| rset, Vt | Benn. & Rut. R. R | 755 |
| , Md | P., W. & B. R. R | 44 |
| , Pa | N. Y., C. & St. L. R. R | 812 |
| | L. S. & M. S. R. R | 804 |
| man, Mass | O. C. R. R | 54 |
| ton, Ohio | C., C., C. & I. Ry | 811 |
| d Peak, Cal | Wheeler | 8,472 |
| ans, N. Y | W. N. Y. & P. R. R | 671 |
| nanaba, Mich | M., St. P. & S. Ste. M. Ry | 636 |
| anston, Ill | C. & N. W. R. R | 608 |
| rrisburg, Vt | Cent. Vt. R. R | 131 |
| d, Minn | C., M. & St. P. R. R | 916 |
| d, Vt | Cent. Vt. R. R | 739 |
| l Summit, Ohio | C. & P. R. R | 1,043 |
| l, Conn | N. Y., N. H. & H. R. R | 79 |
| rk, Mont | St. P., M. & M. Ry | 2,381 |
| rk, Oregon | O. Ry. & N. Co | 2,308 |
| wl Lake, Minn | Minn. State Survey | 1,439 |
| anklin Peak, N. Mex | Wheeler | 7,070 |
| edom, Wis | C. & N. W. R. R | 881 |
| rden, Va | R. & D. R. R | 636 |
| afton, Mass | B. & A. R. R | 368 |
| auite Peak, Nev | Wheeler | 8,363 |
| osvenordale, Conn | N. Y. & N. E. R. R | 365 |
| rtland, Vt | Cent. Vt. R. R | 388 |
| tfield, Mass | Conn. River R. R | 172 |
| | N. Y., H. H. & H. R. R | 156 |
| ven, Conn | N. Y., N. H. & H. R. R | 21 |
| lustry, Ohio | V. Ry | 1,001 |
| peming, Mich | D., S. S. & A. Ry | 1,412 |
| lian Mountain, Elk Mts., Colo | U. S. G. S | 13,225 |
| , Me | Me. Cent. R. R | 424 |
| dson, Ind., C., St. L. & P. and I., ssing. | C. & A. R. R | 695 |
| ke, Minn | Minn. State Survey | 1,535 |
| banon, Me | U. S. G. S | 398 |
| eds, Me | Me. Cent. R. R | 286 |
| minster, Mass | F. R. R | 378 |
| wisburg, Ohio, station Meteoro- Bureau. | Ohio Met. Bureau | 1,030 |
| exington, Mo., Missouri River | W. W. Ry | 693 |
| bon, N. H | B. & M. R. R | 667 |
| gan Peak, Utah | Hayden | 10,004 |
| nisburg, N. Y | N. Y., P. & O. R. R | 1,081 |
| lison, Wis | J., M. & I. R. R | 878 |
| n, Colo | Hayden | 11,973 |
| nchester, Ind | W. R. R | 768 |
| | C., W. & M. R. R | 7 |
| rion, Ind | T., St. L. & K. C. R. R | 8 |
| I. C. yard, St. L. crossing | C., W. & M. R. R | |
| cGregor, Iowa, Mississippi River, low water. | Mississippi River Com | |

| Station. | Authority. | Elevat |
|---|---|---|
| North McGregor, Iowa, Mississippi River, high water. | Mississippi River Com | |
| Do | C., M. & St. P. R. R | |
| North Missouri Junction, Mo | W. W. Ry | |
| North Monson, Mass | Cent. Vt. R. R | |
| North Mountain (Catskills), N. Y., W. Stopel | Appalachian Club | 3 |
| Do Outlook | Appalachian Club | 3 |
| Do E. Peak | Appalachian Club | 3 |
| North Mountain, Va | C. & O. R. R | 2 |
| Do summit | C. & O. R. R | 2 |
| North Mountain, W. Va | B. & O. R. R | |
| North Newfield, Me | U. S. G. S | |
| North Norwich, N. Y | N. Y., O. & W. Ry | 1 |
| North Ogden, Utah | Wheeler | 4 |
| North Ogden Mountain, Utah | Wheeler | 9 |
| North Oxford, Mass | N. Y. & N. E. R. R | |
| Northern Pacific Junction, Minn | St. P. & D. R. R | 1 |
| North Penn Junction, Pa | P. R. R | |
| North Petersburg, N. Y | L. S. R. R | |
| North Platte, Nebr | U. P. Ry | 2 |
| Do signal station | U. S. Signal Office | 2 |
| North Point, Pa | P. R. R | |
| Northport, N. Y | L. I. R. R | |
| Northport, Wis | G. B., W. & St. P. R. R | |
| North Powder, Oregon | O. Ry. & N. Co | 3 |
| North Pownal, Vt | F. R. R | |
| North Promontory Peak, Utah | Wheeler | 7 |
| North Putney Hill, Hopkinton, N. H | U. S. C. & G. S | |
| North Redwood, Minn | M. & St. L. R. R | |
| North River, Mo | H. & St. J. R. R | |
| North River Mountain (Adirondacks), N. Y. | Adirondack Survey | 3 |
| North Robinson, Kans | St. Jo. & W. R. R | |
| North Roscawen, N. H | B. & M. R. R | |
| North Salem, Ind | I., D. & W. R. R | |
| North Sands, Oregon | U. S. C. & G. S | |
| North Scarboro, Me | U. S. G. S | |
| North Sheldon, Vt | Missisquoi V. R. R | |
| Northside, Nebr | C., St. P., M. & O. R. R | 1 |
| North Soda Peak, Idaho | Hayden | 9 |
| North Somerville, Mass | B. & M. R. R | |
| North Spencer, N. Y | L. V. R. R | 1 |
| North Stafford, Vt | B. & M. R. R | |
| North Stephentown, N. Y | L. S. R. R | |
| North Stratford, N. H | G. T. R. R | |
| North Thetford Depot, Vt | B. & M. R. R | |
| North Topeka, Kans | A., T. & S. F. R. R | |
| Do | C., K. & N. R. R | |
| North Twin, N. H., highest | Appalachian Club | 4 |
| North Twin Butte, Lower Geyser Basin, Yellowstone Park. | Hayden | 7 |
| North Twin Lake, Oregon | Wheeler | 5 |
| Northumberland, Pa | D., L. & W. R. R | |
| Do junction of D., L. & W. R. R. | P. R. R | |
| North Union, Ind | T. H. & I. R. R | |
| Northups, Cal., Excelsior Hotel | U. S. C. & G. S | 4 |
| North Vernon, Ind | O. & M. R. R | |
| Northview, Mo | St. L. & S. F. R. R | 1 |
| North Vineland, N. J | W. J. R. R | |
| Northville, Mich | F. & P. M. R. R | |
| Northville, N. Y | F., J. & G. R. R | |
| Northville, S. Dak | C. & N. W. R. R | 1 |
| North Warren, Pa | D., A. V. & P. R. R | 1 |
| North Weare, N. H | C. R. R | |
| North Webster, Mass | N. Y. & N. E. R. R | |
| Northwest, Pa | | |

| Station. | Authority. | Elevation. |
|---|---|---|
| est, N. C | C. C. R. R | 50 |
| Wichita, Kans | A., T. & S. F. R. R | 1,296 |
| crossing Ft. S. & W. | A., T. & S. F. R. R | 1,304 |
| Wilbraham, Mass | B. & A. R. R | 264 |
| Willard, Utah | Wheeler | 4,276 |
| Windham, Conn | N. Y. & N. E. R. R | 328 |
| Wisconsin Junction, Wis | C., St. P., M. & O. R. R | 872 |
| Woburn, Mass | B. & M. R. R | 114 |
| ood, Iowa | B., C. R. & N. R. R | 1,222 |
| ood, N. Dak | St. P., M. & M. Ry | 1,119 |
| amhill, Oregon | O. C. R. R | 207 |
| armouth, Me | G. T. R. R | 101 |
| onkers, N. Y | N. Y. & N. R. R | 164 |
| , Ill | C., S. F. & C. R. R | 593 |
| Kans | B. & M. R. R. R | 2,284 |
| | C., K. & N. R. R | 2,270 |
| Mo | C. & A. R. R | 717 |
| Oregon | O. Ry. & N. Co | 3,680 |
| Tex | M., K. & T. R. R | 557 |
| ville, Kans | A., T. & S. F. R. R | 1,160 |
| ville, Ky | L. & N. R. R | 385 |
| | C., O. & S. W. R. R | 494 |
| , N. Y | L. V. R. R | 404 |
| , Pa | D., A. V. & P. R. R | 991 |
| , Mich | L. S. & M. S. R. R | 940 |
| k, Conn | Housatonic R. R | 17 |
| k, Ohio | L. S. & M. S. R. R | 719 |
| | Wh. & L. E. R. R | 703 |
| k Junction, Ohio | Wh. & L. E. R. R | 751 |
| , Iowa | C. & N. W. R. R | 796 |
| , Kans | St. Jo. & W. R. R | 1,043 |
| , Mich | C. & N. W. R. R | 944 |
| , Nebr | B. & M. R. R | 2,921 |
| h, Conn | N. L. & N. R. R | 12 |
| | N. Y. & N. E. R. R | 22 |
| h, Kans | Mo. Pac. Ry | 1,496 |
| h, N. Y | D., L. & W. R. R | 1,001 |
| | N. Y., O. & W. Ry | 989 |
| h, N. Dak | St. P., M. & M. Ry | 1,526 |
| h, Ohio | B. & O. R. R | 926 |
| h, Vt | B. & M. R. R | 400 |
| depot | B. & M. R. R | 406 |
| d, Ga | Ga. Cent. R. R | 592 |
| d, Kans | A., T. & S. F. R. R | 942 |
| d, Ky | C., N. O. & T. P. R. R | 1,124 |
| d, Mass | N. Y. & N. E. R. R | 139 |
| d Central, Mass | N. Y. & N. E. R. R | 121 |
| d, Minn | C., M. & St. P. R. R | 988 |
| d, Ohio | C., L. & N. R. R | 617 |
| d, R. I | N. Y., P. & B. R. R | 58 |
| d Park, Ill | C. & N. W. R. R | 640 |
| tock, Mount, Mass | U. S. G. S | 1,115 |
| lga, Ala | W. R. R. of Ala | 494 |
| ay, Ind | G. R. & I. R. R | 850 |
| ay, Va | N. & W. R. R | 421 |
| ay, Va | S. & R. R. R | 18 |
| Idaho | N. P. R. R | 2,324 |
| , Idaho | N. P. R. R | 5,895 |
| lich | F. & P. M. R. R | 909 |
| , Tex | M., K. & T. R. R | 988 |
| Mont | N. P. R. R | 2,186 |
| Tex | S. P. Co | 942 |
| , Wyo | U. P. Ry | 6,532 |
| Colo | Mo. Pac. Ry | 4,24[illegible] |
| Iowa | C., R. I. & P. R. R | 1,04[illegible] |
| N. Y | N. Y., L. E. & W. R. R | 1,33[illegible] |

| Station. | Authority. | Elevati |
|---|---|---|
| Nunda, N. Y., junction | W. N. Y. & P. R. R | |
| Nunica, Mich | D., G. H. & M. R. R | |
| Nunnelly, Tenn | N., C. & St. L. R. R | |
| Nupher, Idaho | U. P. Ry | 6, |
| Nutria, N. Mex | Wheeler | 6, |
| Nutria, Wyo | U. P. Ry | 6, |
| Nutria Spring, N. Mex | Wheeler | 6, |
| Nutrites Plaza, N. Mex | Wheeler | 7, |
| Nutt, N. Mex | A., T. & S. F. R. R | 4, |
| Nuttal, W. Va | C. & O. R. R | |
| Nutwood, Ind | T. H. & I. R. R | |
| Nyburg, Colo | Mo. Pac. Ry | 4, |
| Nye, Wis | M., St. P. & S. Ste. M. Ry | |
| Nyssa, Idaho | U. P. Ry | 2, |
| Oak Arbor, Ohio | Wh. & L. E. R.R | |
| Oak Chatham, Nebr | Mo. Pac. Ry | 1, |
| Oak Creek, Utah | Wheeler | 5, |
| Oak Creek, Wis | C. & N. W. R. R | |
| Oakdale, Cal | S. P. Co | |
| Oakdale, Mass | B. & M. R. R | |
| Oakdale, Minn | C., St. P., M. & O. R. R | |
| Oakdale, Nebr | F., E. & Mo. Vy. R. R | 1, |
| Oakdale, Pa | B. & O. R. R | |
| Do | P., C. & St. L. R. R | |
| Oakdale Junction, Tenn | C., N. O. & T. P. R. R | |
| Oakeet, Mich | Ch. & G. T. R. R | |
| Oakes, N. Dak | N. P. R. R | 1, |
| Oakes, Minn | St. P., M. & M. Ry | 1, |
| Oakesdale, Wash | O. Ry. & N. Co | 2, |
| Oakey, Mount, Ala | U. S. G. S | 1, |
| Oakfield, Iowa | C., R. I. & P. R. R | 1, |
| Oakfield, N. Y | W. S. R. R | |
| Oakfield, Ohio | P., F. W. & C. R. R | |
| Oakfield, Tenn | I. C. R. R | |
| Oakfield, Wis., Geodetic Station | U. S. Lake Survey | 1, |
| Oak Glen, Ill | C., M. & St. P. R. R | |
| Oak Grove, Ala | Cent. R. R. of Ga | |
| Oak Grove, Cal | S. P. Co | |
| Oak Grove, Del | P., W. & B. R. R | |
| Oak Grove, Mass | B. & M. R. R | |
| Oak Grove, Oregon | O. & C. R. R | |
| Do | Wheeler | 2 |
| Oak Hall, Va | P., W. & B. R. R | |
| Oak Harbor, Ohio | L. S. & M. S. R. R | |
| Oak Hill, Ill | C., B. & Q. R. R | |
| Oak Hill, Me | Me. Cent. R. R | |
| Oak Hill, Newton, Mass | Chamberlain | |
| Oak Hill, Pa | P. R. R | |
| Oak Hill, Tenn | L. & N. R. R | |
| Oak Knoll, Cal | S. P. Co | |
| Oakland, Wharf, Cal | S. P. Co | |
| Oakland, Ill | T., St. L. & K. C. R. R | |
| Oakland, Ill., geodetic station | U. S. Lake Survey | |
| Oakland, Ind | C., C., C. & I. Ry | |
| Do | L., E. & St. L. R. R | |
| Oakland, Iowa | C., R. I. & P. R. R | |
| Oakland, Ky | L. & N. R. R | |
| Oakland, Me | Somerset R. R | |
| Oakland, Md | W. Md. R. R | |
| Oakland, Md | B. & O. R. R | |
| Oakland, Minn | C., M. & St. P. R. R | |
| Oakland, Miss | I. C. R. R | |
| Oakland, Mo | St. L. & S. F. R. R | |
| Oakland, Nebr | C., St. P., M. & O. R. R | |
| Oakland, N. J | N. Y., S. & W. R. R | |

| Station. | Authority. | Elevation. |
|---|---|---|
| ], N. Y. | W. N. Y. & P. R. R | 1,103 |
| ], Ohio | L. E. & W. R. R | 995 |
| | C. & A. R. R | 976 |
| ], Oregon | O. & C. R. R | 453 |
| ], Pa | D., L. & W. R. R | 1,011 |
| | P. & R. R. R | 301 |
| ], R. I | P. & S. R. R | 306 |
| n, R. I | N. Y. & N. E. R. R | 70 |
| Ind | I., D. & W. R. R | 898 |
| Kans | U. P. Ry | 3,147 |
| Miss | Natch. & J. C. R. R | 197 |
| S. C | N. E. R. R | 21 |
| Pa | D., L. & W. R. R | 945 |
| ls, Kans | Mo. Pac. Ry | 783 |
| unt, Ala | U. S. G. S | 1,790 |
| k, Ill | C. & N. W. R. R | 630 |
| k, Minn | St. P., M. & M. Ry | 1,130 |
| s, Utah | Simpson | 7,200 |
| ge, Mo | St. L. & S. F. R. R | 603 |
| ge, N. J | N. Y., S. & W. R. R | 816 |
| a | P. & R. R. R | 130 |
| ing, Ariz | Powell | 6,359 |
| ing, N. Mex | Wheeler | 5,243 |
| ing Encinoso, N. Mex | Wheeler | 7,204 |
| , Ind. T | M., K. & T. R. R | 583 |
| , Conn | N. Y., N. H. & H. R. R | 371 |
| , Ind | Ft. W., C. & L. R. R | 1,007 |
| , W. Va | N. & W. R. R | 1,705 |
| ds, Ill | I. C. R. R | 589 |
| | O., I. & W. R. R | 651 |
| d, Ohio | N. Y., C. & St. L. R. R | 719 |
| ds, Tex | I. & G. N. R. R | 280 |
| daho | U. P. Ry | 5,386 |
| wa | B., C. R. & N. Ry | 800 |
| , Kans | Mo. Pac. Ry | 1,283 |
| Ark | St. L., A. & T. R. R | 290 |
| Kans | B. & M. R. R. R | 2,539 |
| Ohio | L. S. & M. S. R. R | 815 |
| Station Met. Bureau | Ohio Met. Bureau | 855 |
| N. Dak | N. P. R. R | 1,559 |
| Ill., geodetic station | U. S. Lake Survey | 505 |
| Fla | S., F. & W. R. R | 55 |
| Minn | St. P., M. & M. Ry | 1,078 |
| tion Peak, Cal | Wheeler | 8,009 |
| tion Peak, Yellowstone Park | U. S. G. S | 9,300 |
| tory Peak, Utah | Wheeler | 9,589 |
| Fla., depot | F. R. & N. R. R | 63 |
| court-house | F. R. & N. R. R | 89 |
| | S., F. & W. R. R | 97 |
| N. Mex | A., T. & S. F. R. R | 5,924 |
| rater, N. Mex | Wheeler | 8,903 |
| Beach, N. J | N. Y. & L. B. R. R | 17 |
| Springs, Miss | L. & N. R. R | 19 |
| iew, Cal | S. P. Co | 291 |
| , S. Dak | C., St. P., M. & O. R. R | 1,565 |
| lan, Iowa | B., C. R. & N. R. R | 1,551 |
| Ariz | S. P. Co | 4,102 |
| nee, Ga | S., F. & W. R. R | 252 |
| Ill | C. & A. R. R | 690 |
| Ga | Ga. R. R | 447 |
| Nebr | U. P. Ry | 1,501 |
| Mountain, Tenn | Guyot | 6,135 |
| Wis | C. & N. W. R. R | 590 |
| Junc., Wis. (M., L. S. & W. R. R.) | M. & N. R. R | 662 |
| Wis | M., L. S. & W. R. R | 621 |

| Station. | Authority. | Eleva |
|---|---|---|
| Odebolt, Iowa | C. & N. W. R. R | [illegible] |
| Odell, Ill | C. & O. R. R | [illegible] |
| Odell, Nebr | B. & M. R. R. R | [illegible] |
| Odell, N. Dak | N. P. R. R | [illegible] |
| Odells, N. Y | N. Y. & N. R. R | [illegible] |
| Oden, Mich | G. R. & I. R. R | [illegible] |
| Odenton, Md. (A. & E. R. R.) | B. & P. R. R. | [illegible] |
| Do. | U. S. C. & G. S. | [illegible] |
| Odessa, Minn | C., M. & St. P. R. R | [illegible] |
| Odessa, Tex | T. & P. R. R | [illegible] |
| Odin, Ill | [illegible]. & M. R. R | [illegible] |
| Do. | [illegible] C. R. R. | [illegible] |
| Do. ... B. M. on coping ston[illegible] of a long arched c[illegible] | [illegible]. S. C. & G. S | [illegible] |
| Odoriferous Spring, Utah | [illegible]owell | [illegible] |
| Oelwein, Iowa | [illegible]., St. P. & K. C. R. R | [illegible] |
| Do. | [illegible]., C. R. & N. R. R | [illegible] |
| O'Fallon, Ill | [illegible]. & M. R. R | [illegible] |
| O'Fallon, Nebr | [illegible]. P. Ry | [illegible] |
| Offerle, Kans | [illegible]., T. & S. F. R. R | [illegible] |
| Offerman, Ga | [illegible]., F. & W. R. R | [illegible] |
| Offutts, Tenn | [illegible]. T., V. & G. R. R | [illegible] |
| Ogallah, Kans | [illegible]. P. Ry | [illegible] |
| Ogallala, Nebr | [illegible]. P. Ry | [illegible] |
| Ogden, Del | B. & O. R. R | [illegible] |
| Ogden, Ill | O., I. & W. R. R | [illegible] |
| Ogden, Iowa | M. & St. L. R. R | [illegible] |
| Do. | C. & N. W. R. R | [illegible] |
| O[illegible], N. J | C. R. R. of N. J | [illegible] |
| Ogden, Utah | D. & R. G. R. R | [illegible] |
| Do. ... Junction of U. P. & U. C. R. Rs. | | [illegible] |
| Do. ... Astronomical Observatory | Wheeler | [illegible] |
| Ogdensburg, Kans | [illegible] Ry | [illegible] |
| Ogdensburg, N. J | N. Y., S. & W. R. R | [illegible] |
| Ogdensburg, N. Y | R., W. & O. R. R | [illegible] |
| Ogdensburg, Wis | [illegible] W. & St. P. R. R | [illegible] |
| [illegible] | [illegible] | [illegible] |

| Station. | Authority. | Elevation. |
|---|---|---|
| dientes, N. Mex | Wheeler | 5,334 |
| Alto Peak, N. Mex | Wheeler | 6,950 |
| las Cañas, N. Mex | Wheeler | 5,131 |
| la Casa, N. Mex | Wheeler | 6,243 |
| los Cazos, N. Mex | Wheeler | 7,615 |
| Cibolo, N. Mex | Wheeler | 5,640 |
| le las Cuevas, N. Mex | Wheeler | 5,902 |
| la Culebra, N. Mex | Wheeler | 5,707 |
| fil, N. Mex | Wheeler | 7,419 |
| Estancia, N. Mex | Wheeler | 6,177 |
| Indio, N. Mex | Wheeler | 2,280 |
| Inez, N. Mex | Mexican Boundary Survey | 5,293 |
| Nuestra Signora, N. Mex | Wheeler | 6,606 |
| Oso, N. Mex | Wheeler | 7,726 |
| Pescado, N. Mex | Pacific R. R. Reports | 6,551 |
| la Parida, N. Mex | Wheeler | 4,929 |
| Perro, N. Mex | Mexican Boundary Survey | 4,692 |
| la Quinca, N. Mex | Wheeler | 5,673 |
| la Tunisa, N. Mex | Wheeler | 5,673 |
| Vaca, N. Mex | Mexican Boundary Survey | 4,980 |
| | Wheeler | 6,964 |
| los Valles, N. Mex | Wheeler | 6,979 |
| lle, N. Mex | Wheeler | 7,943 |
| nagro, N. Mex | Wheeler | 5,173 |
| ont | N. P. Transcontinental Surv | 4,540 |
| a, Minn | C., M. & St. P. R. R | 1,422 |
| a, Miss | C., N. O. & T. P. R. R | 219 |
| Ind | I. & St. L. R. R | 683 |
| a, Miss | M. & O. R. R | 311 |
| ille, Ill | L. & N. R. R | 450 |
| , Ark | St. L., I. M. & S. R. R | 276 |
| e, Mich | D., L. & N. R. R | 873 |
| Kans | U. P. Ry | 1,175 |
| ane, Waah., Fort | | 779 |
| Lake | Pacific R. R. Reports | 1,163 |
| oma, Oklahoma | K. C., W. & N. W. R. R | 999 |
| i Lakes | U. S. E. C | 1,390 |
| im, Minn | D. & I. R. R. R | 1,494 |
| n, Me | Me. Cent. R. R | 121 |
| a Peak, Cal | Wheeler | 12,250 |
| , Pa | Beech Creek R. R | 1,294 |
| , Kans | A., T. & S. F. R. R | 1,032 |
| Mount, Nev | K. C., Ft. S. & M. R. R | 1,054 |
| ld Mountain, N. C | Wheeler | 7,974 |
| ldy, Mont | Guyot | 5,786 |
| ny Mountain, Cal | U. S. G. S | 9,572 |
| atham, N. Y | Wheeler | 1,892 |
| posit, Ky | L. S. R. R | 547 |
| eld Mountain, N. C | L. & N. R. R | 433 |
| rt, N. C | Guyot | 5,100 |
| n, S. Dak | R. & D. R. R | 1,446 |
| nshew Settlement, Cal | C., M. & St. P. R. R | 1,721 |
| nroe, Mo | Wheeler | 4,992 |
| chard, Mo | St. L., K. & N. W. R. R | 447 |
| ry, Idaho | St. L. & S. F. R. R | 532 |
| g, Kans | U. P. Ry | 2,081 |
| n, Me | U. P. Ry | 1,428 |
| N. Y | Me. Cent. R. R | 88 |
| | N. Y., L. E. & W. R. R | 1,438 |
| er, Ala | W. N. Y. & P. R. R | 1,433 |
| gy, Ohio | U. S. G. S | 1,010 |
| river | C., H. V. & T. R. R | 822 |
| is, Pa | C., H. V. & T. R. R | 722 |
| ranch, N. Y | Pithole V. R. R | 1,019 |
| ranch, Ohio | U. & D. R. R | 504 |
| | C., G. & P. R. R | 824 |

| Station. | Authority. | Elevat |
|---|---|---|
| | Ch. & G. T. R. R | |
| | C., S. F. & C. R. R | |
| | Ch. & G. T. R. R | |
| | C., R. I. & P. R. R | |
| | C., M. & St. P. R. R | 1 |
| | C., N. O. & T. P. R. R | |
| | L. & N. R. R | |
| | C. & N. W. R. R | 1 |
| | L. S. & M. S. R. R | |
| Ohio | U. S. Lake Survey | |
| Geodetic Station | Mo. Pac. Ry | 2 |
| | Mo. Pac. Ry | 4 |
| | & M. R. R | |
| | S. C. & G. S | |
| | S. C. & G. S | |
| | & S. R. R | |
| | R. & N. R. R | |
| | & O. R. R | |
| Signal Station | U. S. Signal Office | |
| Geodetic Station | New York State Survey | |
| Wash | Wilkes | 8 |
| | L. & W. R. R | |
| | & M. R. R | |
| | P. Ry | 1 |
| | C., St. P., M. & O. Ry | 1 |

| Station. | Authority. | Elevation. |
|---|---|---|
| ..... | P., W. & B. R. R..... | 43 |
| , Mich..... | M. C. R. R ..... | 894 |
| Lake, N. Y..... | Resurvey of canals..... | 362 |
| owa..... | C., R. I. & P. R. R ..... | 663 |
| ch..... | D., S. S. & A. Ry..... | 752 |
| wa..... | C. & N. W. R. R ..... | 715 |
| al..... | S. P. Co ..... | 983 |
| daho ..... | U. P. Ry..... | 2,159 |
| owa..... | C. & N. W. R. R..... | 1,005 |
| . Y..... | N. Y., P. & O. R. R..... | 1,376 |
| ..... | R., W. & O. R. R..... | 413 |
| ake, N. Y ..... | U. S. Lake Survey ..... | 247 |
| le, Ill ..... | C., M. & St. P. R. R ..... | 812 |
| , Mich..... | M. & N. R. R ..... | 587 |
| enn..... | N., C. & St. L. R. R..... | 942 |
| ho ..... | U. P. Ry..... | 4,648 |
| Wis..... | M., L. S. & W. R. R..... | 699 |
| ..... | U. P. Ry..... | 6,678 |
| l ..... | L. & N. R. R..... | 509 |
| la ..... | W. R. R. of Ala..... | 827 |
| ..... | Cent. R. R. of Ga ..... | 814 |
| La..... | M., L. & T. R. R..... | 59 |
| ter Tank, Nev..... | Wheeler ..... | 6,509 |
| ns ..... | St. L. & S. F. R. R ..... | 922 |
| Ill., Mississippi River, L. W... | Mississippi River Com..... | 516 |
| .....H. W... | Mississippi River Com..... | 531 |
| ..... | C. & A. R. R..... | 721 |
| iz..... | Powell..... | 6,009 |
| k, Ariz..... | Powell ..... | 6,700 |
| ing, Ariz..... | Powell ..... | 5,950 |
| . Y ..... | W., N. Y. & P. R. R..... | 1,264 |
| al..... | S. P. Co ..... | 134 |
| la ..... | J., T. & K. W. R. R..... | 42 |
| owa ..... | C. & N. W. R. R..... | 1,421 |
| a ..... | R. & D. R. R..... | 506 |
| ass..... | F. R. R..... | 509 |
| J ..... | D., L. & W. R. R..... | 186 |
| hio..... | C., C., C. & I. R. R..... | 957 |
| ex..... | S. P. Co..... | 21 |
| is..... | C., M. & St. P. R. R ..... | 908 |
| g, N. Y ..... | N. Y., O. & W. Ry ..... | 96 |
| ..... | N. Y., L. E. & W. R. R..... | 67 |
| g, S. C ..... | S. C. R. R..... | 260 |
| rm, N. Y ..... | N. Y., L. E. & W. R ..... | 406 |
| ke, Fla..... | S., F. & W. R. R..... | 50 |
| ..... | F. R. & N. R. R..... | 54 |
| rk, Fla..... | J., T. & K. W. R. R..... | 26 |
| le, Pa ..... | N. Y., P. & O. R. R..... | 945 |
| Ohio, Snow Fork Junction..... | C., H. V. & T. R. R..... | 699 |
| Colo..... | U. P. Ry..... | 4,403 |
| Conn..... | N. L. & N. R. R..... | 546 |
| ..... | B. & M. R. R. R..... | 2,062 |
| Ariz..... | Wheeler ..... | 10,266 |
| N. Dak..... | C. & N. W. R. R..... | 1,306 |
| ev..... | S. P. Co ..... | 4,181 |
| lo..... | U. P. Ry..... | 5,695 |
| l..... | C. & I. R. R ..... | 703 |
| Vis ..... | C. & N. W. R. R ..... | 944 |
| regon..... | O. & C. R. R..... | 102 |
| Conn ..... | U. S. G. S..... | 815 |
| N. C..... | C., F. & Y. V. R. R ..... | 501 |
| Oso, Utah..... | U. S. G. S..... | 9,040 |
| ..... | L. & N. R. R..... | 412 |
| , N. Y ..... | N., D. & C. R. R..... | 338 |
| Nebr..... | B. & M. R. R. R ..... | 980 |
| nd..... | L. E. & W. R. R..... | 871 |

| Station. | Authority. | Eleva |
|---|---|---|
| Ore Valley, Pa | Peach Valley R. R | |
| Oreville, Ohio | C., H. V & T. R. R | |
| Organ Mountain, N. Mex | Wheeler | |
| Organ Mountain Pass, N. Mex | P. R. R. Reports | |
| Orient, S. Dak | C., M. & St. P. R. R | |
| Orienta, Fla | S. F. R. R | |
| Orion, Ill | R. I. & P. R. R | |
| Orion, Mich | M. C. R. R | |
| Oriska, N. Dak | N. P. R. R | |
| Oriskany, N. Y | N. Y. C. & H. R. R. R | |
| Orlabor, Iowa | C. & N. W. R. R | |
| Orland, Cal | S. P. Co | |
| Orland, Ill., Geodetic Station | U. S. Lake Survey | |
| Orlando, Fla | S. F. R. R | |
| Orleans, Ind | L., N. A. & C. R. R | |
| Orleans, Mass | O. C. R. R | |
| Orleans, Nebr | B. & M. R. R. R | |
| Orleans, N. Y | N. C. R. R., S. B. Div | |
| Orme, Wis | C., St. P., M. & O. R. R | |
| Ormonde, Ill | C., S. F. & C. R. R | |
| Ormsby Peak, Nev | King | |
| Ormus Mountain, Colo | Hayden | 1 |
| Oro Junction, Colo | D. & R. G. R. R | |
| Oropgo, Mo | St. L. & S. F. R. R | |
| Orono, Me | Me. Cent. R. R | |
| Orono, Mich | G. R. & I. R. R | |
| Oronoco, Minn | C. & N. W. R. R | |
| Oronoque, Kans | B. & M. R. R. R | |
| Oroville, Cal | Wheeler | |
| Orr, N. Dak | St. P., M. & M. Ry | |
| Orrville, Ohio | C., A. & C. R. R | |
| Do | Wh. & L. E. R. R | |
| Ortiz, N. Mex | A., T. & S. F. R. R | |
| Ortonville, Iowa | D., M. & N. W. R. R | |
| Ortonville, Minn | C., M. & St. P. R. R | |
| Orville, Ohio | P., Ft. W. & C. R. R | |
| Orwell, Ohio | P., Ft. W. & C. R. R | |
| Osage, Iowa | I. C., C. F. & Minn. R. R | |
| Osage, Kans | A., T. & S. F. R. R | |
| Do | Mo. Pac. Ry | |
| Osage Mission, Kans | M., K. & T. R. R | |
| Osakis, Minn | St. P., M. & M. Ry | |
| Osawatomie, Kans | Mo. Pac. Ry | |
| Osawatomie Junction, Kans | Mo. Pac. Ry | |
| Osawkee, Kans | A., T. & S. F. R. R | |
| Osborn, Mich | M. C. R. R | |
| Osborn, Conn | N. Y. & N. E. R. R | |
| Osborn, Kans | C., K. & N. R. R | |
| Osborn, Miss | I. C. R. R | |
| Osborn, Mo | H. & St. J. R. R | |
| Osborn, Ohio | C., C., C. & I. R. R | |
| Osborne, Kans | Mo. Pac. Ry | |
| Osborne, Md | B. & P. R. R | |
| Do | B. & O. R. R | |
| Osborne, N. Y | N. Y., P. & O. R. R | |
| Osborne Hill, Cal | U. S. G. S | |
| Osborne Hollow, N. Y | D. & H. C. Co | |
| Osceola, Ind | L. S. & M. S. R. R | |
| Osceola, Iowa | C., B. & Q. R. R | |
| Osceola, Nebr | U. P. Ry | |
| Osceola, Pa | B. & O. R. R | |
| Osceola, S. Dak | St. P., M. & M. Ry | |
| Osceola, Wis | M., St. P. & S. Ste. M. Ry | |
| Osceola Junction, Mich | G. R. & I. R. R | |
| Osceola, Mount, N. H | Appal. Mountain Club | |

| Station. | Authority. | Elevation. |
|---|---|---|
| Oakland, N. Y. | W. N. Y. & P. R. R | 1,103 |
| Oakland, Ohio | L. E. & W. R. R | 995 |
| Do | C. & A. R. R | 976 |
| Oakland, Oregon | O. & C. R. R | 453 |
| Oakland, Pa | D., L. & W. R. R | 1,011 |
| Do | P. & R. R. R | 301 |
| Oakland, R. I | P. & S. R. R | 306 |
| Oaklawn, R. I | N. Y. & N. E. R. R | 70 |
| Oakley, Ind | I., D. & W. R. R | 898 |
| Oakley, Kans | U. P. Ry | 3,147 |
| Oakley, Miss | Natch. & J.C. R. R | 197 |
| Oakley, S. C | N. E. R. R | 21 |
| Oakley, Pa | D., L. & W. R. R | 945 |
| Oak Mills, Kans | Mo. Pac. Ry | 783 |
| Oak, Mount, Ala | U. S. G. S | 1,790 |
| Oak Park, Ill | C. & N. W. R. R | 630 |
| Oak Park, Minn | St. P., M. & M. Ry | 1,130 |
| Oak Pass, Utah | Simpson | 7,200 |
| Oak Ridge, Mo | St. L. & S. F. R. R | 603 |
| Oak Ridge, N. J | N. Y., S. & W. R. R | 816 |
| Oaks, Pa | P. & R. R. R | 130 |
| Oak Spring, Ariz | Powell | 6,359 |
| Oak Spring, N. Mex | Wheeler | 5,243 |
| Oak Spring Encinoso, N. Mex | Wheeler | 7,204 |
| Oaktaha, Ind. T | M., K. & T. R. R | 583 |
| Oakville, Conn | N. Y., N. H. & H. R. R | 371 |
| Oakville, Ind | Ft. W., C. & L. R. R | 1,007 |
| Oakvale, W. Va | N. & W. R. R | 1,705 |
| Oakwoods, Ill | I. C. R. R | 589 |
| Do | O., I. & W. R. R | 651 |
| Oakwood, Ohio | N. Y., C. & St. L. R. R | 719 |
| Oakwoods, Tex | I. & G. N. R. R | 280 |
| Oasis, Idaho | U. P. Ry | 5,386 |
| Oasis, Iowa | B., C. R. & N. Ry | 800 |
| Oatville, Kans | Mo. Pac. Ry | 1,283 |
| Obear, Ark | St. L., A. & T. R. R | 290 |
| Oberlin, Kans | B. & M. R. R. R | 2,539 |
| Oberlin, Ohio | L. S. & M. S. R. R | 815 |
| Do Station Met. Bureau | Ohio Met. Bureau | 855 |
| Oberon, N. Dak | N. P. R. R | 1,559 |
| Oblong, Ill., geodetic station | U. S. Lake Survey | 505 |
| O'Brien, Fla | S., F. & W. R. R | 55 |
| O'Brien, Minn | St. P., M. & M. Ry | 1,078 |
| Observation Peak, Cal | Wheeler | 8,009 |
| Observation Peak, Yellowstone Park | U. S. G. S | 9,300 |
| Observatory Peak, Utah | Wheeler | 9,589 |
| Ocala, Fla., depot | F. R. & N. R. R | 63 |
| Do court-house | F. R. & N. R. R | 89 |
| Do | S., F. & W. R. R | 97 |
| Ocate, N. Mex | A., T. & S. F. R. R | 5,924 |
| Ocate Crater, N. Mex | Wheeler | 8,903 |
| Ocean Beach, N. J | N. Y. & L. B. R. R | 17 |
| Ocean Springs, Miss | L. & N. R. R | 19 |
| Ocean View, Cal | S. P. Co | 291 |
| Ocheeda, S. Dak | C., St. P., M. & O. R. R | 1,565 |
| Ocheyedan, Iowa | B., C. R. & N. R. R | 1,551 |
| Ochoa, Ariz | S. P. Co | 4,102 |
| Ochlochnee, Ga | S., F. & W. R. R | 252 |
| Ocona, Ill | C. & A. R. R | 690 |
| Oconee, Ga | Ga. R. R | 447 |
| Oconee, Nebr | U. P. Ry | 1,501 |
| Oconee Mountain, Tenn | Guyot | 6,135 |
| Oconto, Wis | C. & N. W. R. R | 590 |
| Oconto Junc., Wis. (M., L. S. & W. R. R.) | M. & N. R. R | 662 |
| Odanah, Wis | M., L. S. & W. R. R | 621 |

| Station. | Authority. | Elevation. |
|---|---|---|
| Odebolt Iowa | C. & N. W. R. R | 1,355 |
| Odell, Ill | C. & O. R. R | 725 |
| Odell, Nebr | B. & M. R. R. R | 1,289 |
| Odell, N. Dak | N. P. R. R | 1,426 |
| Odella, N. Y | N. Y. & N. R. R | 179 |
| Oden, Mich | G. R. & I. R. R | 619 |
| Odenton, Md. (A. & E. R. R.) | B. & P. R. R | 159 |
| Do | U. S. C. & G. S | 164 |
| Odessa, Minn | C., M. & St. P. R. R | 985 |
| Odessa, Tex | T. & P. R. R | 2,900 |
| Odin, Ill | O. & M. R. R | 559 |
| Do | I. C. R. R | 553 |
| Do....B. M. on coping stone east end of a long arched culvert. | U. S. C. & G. S | 559 |
| Odoriferous Spring, Utah | Powell | 6,610 |
| Oelwein, Iowa | C., St. P. & K. C. R. R | 1,036 |
| Do | B., C. R. & N. R. R | 1,049 |
| O'Fallon, Ill | O. & M. R. R | 543 |
| O'Fallon, Nebr | U. P. Ry | 2,803 |
| Offerle, Kans | A., T. & S. F. R. R | 1,963 |
| Offerman, Ga | S., F. & W. R. R | 103 |
| Offutts, Tenn | E. T., V. & G. R. R | 855 |
| Ogallah, Kans | U. P. Ry | 2,369 |
| Ogallala, Nebr | U. P. Ry | 3,217 |
| Ogden, Del | B. & O. R. R | 114 |
| Ogden, Ill | O., I. & W. R. R | 689 |
| Ogden, Iowa | M. & St. L. R. R | 1,211 |
| Do | C. & N. W. R. R | 1,098 |
| Ogden, N. J | C. R. R. of N. J | 1,220 |
| Ogden, Utah | D. & R. G. R. R | 4,307 |
| Do.....Junction of U. P. & U. C. R. R's. | | 4,303 |
| Do.....Astronomical Observatory | Wheeler | 4,374 |
| Ogdensburg, Kans | U. P. Ry | 1,062 |
| Ogdensburg, N. J | N. Y., S. & W. R. R | 686 |
| Ogdensburg, N. Y | R., W. & O. R. R | 240 |
| Ogdensburg, Wis | G. B., W. & St. P. R. R | 867 |
| Ogeechee, Ga | Cent. R. R. of Ga | 106 |
| Ogema, Wis | W. C. R. R | 1,566 |
| Ogemaw, Mich | M. C. R. R | 1,087 |
| Ogilby, Cal | S. P. Co | 305 |
| Oglesby, Tex | St. L., A. & T. R. R | 546 |
| Oglethorpe, Ga | Cent. R. R. of Ga | 301 |
| Ogontz, Mich | M., St. P. & S. Ste. M. Ry | 620 |
| O'Harra, Pa | P. R. R | 2,015 |
| Ohatchie, Ala | E. & W. R. R. of Ala | 510 |
| Oheowa, Nebr | B. & M. R. R. R | 1,589 |
| Ohio, Ill | C., B. & Q. R. R | 920 |
| Ohio and Miss. R. R. Junction, Ill | C., V. & C. R. R | 7 |
| Ohio Pass, Elk Mountains, Colo | U. S. G. S | 10,033 |
| Ohio Peak, Colo | Hayden | 11,972 |
| Ohio Pyle, Pa | B. & O. R. R | 1,237 |
| Ohio State University, Ohio, station Meteorological Bureau. | Ohio Met. Bureau | 770 |
| Ohlman, Ill | I. & St. L. R. R | 712 |
| Ohlstown, Ohio | N. Y., P. & O. R. R | 1,026 |
| Oil City, Pa | N. Y., P. & O. R. R | 1,007 |
| Do | L. S. & M. S. R. R | 1,010 |
| Do | W. N. Y. & P. R. R | 1,045 |
| Do.....union depot | A. V. R. R | 1,009 |
| Ojata, N. Dak | St. P., M. & M. Ry | 858 |
| Ojo, Colo | D. & R. G. R. R | 5,174 |
| Ojo Amarillo, N. Mex | Wheeler | 6,384 |
| Ojo Caliente, N. Mex | Wheeler | 6,298 |
| Ojo Chameleon, N. Mex | Wheeler | 6,401 |

| Station. | Authority. | Elevation. |
|---|---|---|
| Ojos Calientes, N. Mex | Wheeler | 5,594 |
| Ojo del Alto Peak, N. Mex | Wheeler | 6,950 |
| Ojo de las Cañas, N. Mex | Wheeler | 5,131 |
| Ojo de la Casa, N. Mex | Wheeler | 6,243 |
| Ojo de los Cazos, N. Mex | Wheeler | 7,615 |
| Ojo del Cibolo, N. Mex | Wheeler | 5,640 |
| Ojitos de las Cuevas, N. Mex | Wheeler | 5,902 |
| Ojo de la Culebra, N. Mex | Wheeler | 5,707 |
| Ojo Datil, N. Mex | Wheeler | 7,419 |
| Ojo de Estancia, N. Mex | Wheeler | 6,177 |
| Ojo del Indio, N. Mex | Wheeler | 9,289 |
| Ojo de Inez, N. Mex | Mexican Boundary Survey | 5,293 |
| Ojo de Nuestra Signora, N. Mex | Wheeler | 6,606 |
| Ojo del Oso, N. Mex | Wheeler | 7,786 |
| Ojo del Pescado, N. Mex | Pacific R. R. Reports | 6,551 |
| Ojo de la Parida, N. Mex | Wheeler | 4,929 |
| Ojo del Perro, N. Mex | Mexican Boundary Survey | 4,692 |
| Ojo de la Quinca, N. Mex | Wheeler | 5,673 |
| Ojo de la Tunisa, N. Mex | Wheeler | 5,673 |
| Ojo de Vaca, N. Mex | Mexican Boundary Survey | 4,989 |
| Do | Wheeler | 6,864 |
| Ojo de los Valles, N. Mex | Wheeler | 6,979 |
| Ojo Galle, N. Mex | Wheeler | 7,943 |
| Ojo Milagro, N. Mex | Wheeler | 5,173 |
| Oka, Mont | N. P. Transcontinental Surv | 4,540 |
| Okabena, Minn | C., M. & St. P. R. R | 1,422 |
| Okahola, Miss | C., N. O. & T. P. R. R | 219 |
| Okaila, Ind | I. & St. L. R. R | 683 |
| Okaloun, Miss | M. & O. R. R | 311 |
| Okawville, Ill | L. & N. R. R | 450 |
| O'Kean, Ark | St. L., I. M. & S. R. R | 276 |
| Okemos, Mich | D., L. & N. R. R | 873 |
| Oketo, Kans | U. P. Ry | 1,175 |
| Okinokane, Wash., Fort | | 779 |
| Do Lake | Pacific R. R. Reports | 1,163 |
| Oklahoma, Oklahoma | K. C., W. & N. W. R. R | 999 |
| Okoboji Lakes | U. S. E. C | 1,390 |
| Okwanim, Minn | D. & I. R. R. R | 1,494 |
| Olamon, Me | Me. Cent. R. R | 121 |
| Olancha Peak, Cal | Wheeler | 12,250 |
| Olanta, Pa | Beech Creek R. R | 1,294 |
| Olathe, Kans | A., T. & S. F. R. R | 1,032 |
| Do | K. C., Ft. S. & M. R. R | 1,054 |
| Olcott, Mount, Nev | Wheeler | 7,974 |
| Old Bald Mountain, N. C | Guyot | 5,786 |
| Old Baldy, Mont | U. S. G. S | 9,572 |
| Old Bony Mountain, Cal | Wheeler | 1,892 |
| Old Chatham, N. Y | L. S. R. R | 547 |
| Old Deposit, Ky | L. & N. R. R | 453 |
| Old Field Mountain, N. C | Guyot | 5,100 |
| Old Fort, N. C | R. & D. R. R | 1,446 |
| Oldham, S. Dak | C., M. & St. P. R. R | 1,721 |
| Old Kimshew Settlement, Cal | Wheeler | 4,992 |
| Old Monroe, Mo | St. L., K. & N. W. R. R | 447 |
| Old Orchard, Mo | St. L. & S. F. R. R | 532 |
| Old Ferry, Idaho | U. P. Ry | 2,081 |
| Oldsburg, Kans | U. P. Ry | 1,428 |
| Oldtown, Me | Me. Cent. R. R | 88 |
| Olean, N. Y | N. Y., L. E. & W. R. R | 1,438 |
| Do | W. N. Y. & P. R. R | 1,433 |
| Oleander, Ala | U. S. G. S | 1,010 |
| Olentangy, Ohio | C., H. V. & T. R. R | 822 |
| Do river | C., H. V. & T. R. R | 722 |
| Oleopolis, Pa | Pithole V. R. R | 1,019 |
| Olive Branch, N. Y | U. & D. R. R | 504 |
| Olive Branch, Ohio | C., G. & P. R. R | 824 |

| Station. | Authority. | Elevation. |
|---|---|---|
| Oliver, Ind | Ch. & G. T. R. R | 723 |
| Oliver, Mo | C., S. F. & C. R. R | 768 |
| Olivet, Mich | Ch. & G. T. R. R | 685 |
| Olivet, Iowa | C., R. I. & P. R. R | 818 |
| Olivia, Minn | C., M. & St. P. R. R | 1,089 |
| Olmstead, Ala | C., N. O. & T. P. R. R | 284 |
| Olmstead, Ky | L. & N. R. R | 563 |
| Olmstead, Minn | C. & N. W. R. R | 1,004 |
| Olmstead Falls, Ohio | L. S. & M. S. R. R | 770 |
| Do. Geodetic Station | U. S. Lake Survey | 794 |
| Olmutz, Kans | Mo. Pac. Ry | 2,001 |
| Olney, Colo | Mo. Pac. Ry | 4,086 |
| Olney, Ill | O. & M. R. R | 480 |
| Do. B. M. on base of one of the columns of north face of C. H. | U. S. C. & G. S | 487 |
| Do. B. M. near S. E. corner of grounds of public school. | U. S. C. & G. S | 482 |
| Olneyville, R. I | P. & S. R. R | 47 |
| Olustee, Fla | F., R. & N. R. R | 140 |
| Olympia, Ky | C. & O. R. R | 753 |
| Olympia, Wash., Signal Station | U. S. Signal Office | 26 |
| Olympus, N. Y., Geodetic Station | New York State Survey | 681 |
| Olympus, Mount, Wash | Wilkes | 8,138 |
| Olyphant, Pa | D., L. & W. R. R | 810 |
| Omaha, Ill | O. & M. R. R | 369 |
| Omaha, Nebr | U. P. Ry | 1,040 |
| Do | C., St. P., M. & O. Ry | 1,044 |
| Do. Missouri River, extreme L. W., 1873. | Missouri River Commission | 960 |
| Do. Missouri River, extreme H. W., 1881. | Missouri River Commission | 982 |
| Do. Signal Station | U. S. Signal Office | 1,113 |
| Omaha, Tex | St. L., A. & T. R. R | 407 |
| Omaha Junction, Wis | N. P. R. R | 642 |
| Ombey, Utah | S. P. Co | 4,721 |
| Omego, N. Y | P. & N. R. R | 810 |
| Omjumi Mountain, Cal | Wheeler | 8,292 |
| Ona, W. Va | C. & O. R. R | 622 |
| Onaga, Kans | U. P. Ry | 1,004 |
| Onalaska, Wis | C. & N. W. R. R | 670 |
| Onava, N. Mex | A., T. & S. F. R. R | 6,730 |
| Onawa, Iowa | F., E. & Mo. Vy. R. R | 1,059 |
| Oneco, R. I | N. Y. & N. E. R. R | 333 |
| Oneida, Idaho | Hayden | 5,700 |
| Oneida, Ill | C., B. & Q. R. R | 870 |
| Oneida, Iowa | C., St. P. & K. C. R. R | 1,045 |
| Oneida, N. Y | N. Y. C. & H. R. R. R | 440 |
| Oneida, Pa | C. & P. R. R | 1,015 |
| Oneida, Tenn | C., N. O. & T. P. R. R. R | 1,441 |
| Oneida Castle, N. Y | W. S. R. R | 460 |
| Do. crossing N. Y., O. & W. R. R. | W. S. R. R | 460 |
| Do | N. Y., O. & W. Ry | 412 |
| Do | N. Y., O. & W. Ry | 400 |
| Oneida Lake, N. Y | Resurvey of canals | 368 |
| Oneida Salt Works, Idaho | Hayden | 6,300 |
| O'Neill, Nebr | F., E. & Mo. Vy. R. R | 1,985 |
| Oneonta, N. Y | D. & H. C. Co | 1,087 |
| Oneonta, Oregon | O. Ry. & N. Co | 47 |
| Oneota, Minn | N. P. R. R | 631 |
| Ong, Nebr | B. & M. R. R. R | 1,689 |
| Onion Hill, Ill., Geodetic Station | U. S. Lake Survey | 569 |
| Onion Mountain, Va | U. S. G. S | 3,628 |

| Station. | Authority. | Elevation. |
|---|---|---|
| ...a | P., W. & B. R. R | 43 |
| ...ga, Mich | M. C. R. R | 894 |
| ...a Lake, N. Y | Resurvey of canals | 362 |
| ... Iowa | C., R. I. & P. R. R | 663 |
| ...lich | D., S. S. & A. Ry | 752 |
| ...Iowa | C. & N. W. R. R | 715 |
| ...Cal | S. P. Co | 983 |
| ...Idaho | U. P. Ry | 2,159 |
| ...Iowa | C. & N. W. R. R | 1,005 |
| ...N. Y | N. Y., P. & O. R. R | 1,376 |
| ... | R., W. & O. R. R | 413 |
| ...Lake, N. Y | U. S. Lake Survey | 247 |
| ...ille, Ill | C., M. & St. P. R. R | 812 |
| ...on, Mich | M. & N. R. R | 587 |
| ...Tenn | N., C. & St. L. R. R | 942 |
| ...laho | U. P. Ry | 4,648 |
| ...z, Wis | M., L. S. & W. R. R | 699 |
| ...yo | U. P. Ry | 6,678 |
| ...Ill | L. & N. R. R | 509 |
| ...Ala | W. R. R. of Ala | 827 |
| ... | Cent. R. R. of Ga | 814 |
| ...is, La | M., L. & T. R. R | 59 |
| ...Tater Tank, Nev | Wheeler | 6,509 |
| ...Kans | St. L. & S. F. R. R | 922 |
| ...a, Ill., Mississippi River, L. W | Mississippi River Com | 516 |
| ...H. W | Mississippi River Com | 531 |
| ... | C. & A. R. R | 721 |
| ...Ariz | Powell | 6,009 |
| ...eak, Ariz | Powell | 6,700 |
| ...pring, Ariz | Powell | 5,950 |
| ...N. Y | W., N. Y. & P. R. R | 1,264 |
| ...Cal | S. P. Co | 134 |
| ...Fla | J., T. & K. W. R. R | 42 |
| ...Iowa | C. & N. W. R. R | 1,421 |
| ...Va | R. & D. R. R | 506 |
| ...Mass | F. R. R | 509 |
| ...N. J | D., L. & W. R. R | 186 |
| ...Ohio | C., C., C. & I. R. R | 957 |
| ...Tex | S. P. Co | 21 |
| ...Wis | C., M. & St. P. R. R | 908 |
| ...urg, N. Y | N. Y., O. & W. Ry | 96 |
| ... | N. Y., L. E. & W. R. R | 67 |
| ...urg, S. C | S. C. R. R | 260 |
| ...Farm, N. Y | N. Y., L. E. & W. R | 406 |
| ...Lake, Fla | S., F. & W. R. R | 50 |
| ... | F. R. & N. R. R | 54 |
| ...Park, Fla | J., T. & K. W. R. R | 26 |
| ...ille, Pa | N. Y., P. & O. R. R | 945 |
| ..., Ohio, Snow Fork Junction | C., H. V. & T. R. R | 699 |
| ... Colo | U. P. Ry | 4,403 |
| ...Conn | N. L. & N. R. R | 546 |
| ...r | B. & M. R. R. R | 2,062 |
| ...k, Ariz | Wheeler | 10,266 |
| ...N. Dak | C. & N. W. R. R | 1,306 |
| ...Nev | S. P. Co | 4,181 |
| ...Colo | U. P. Ry | 5,695 |
| ...Ill | C. & I. R. R | 703 |
| ...Wis | C. & N. W. R. R | 944 |
| ...Oregon | O. & C. R. R | 102 |
| ... Conn | U. S. G. S | 815 |
| ... N. C | C., F. & Y. V. R. R | 501 |
| ...el Oso, Utah | U. S. G. S | 9,040 |
| ... | L. & N. R. R | 412 |
| ...s, N. Y | N., D. & C. R. R | 338 |
| ...s, Nebr | B. & M. R. R. R | 980 |
| ...Ind | L. E. & W. R. R | 871 |

| Station. | Authority. | Eleva |
|---|---|---|
| Ore Valley, Pa | Peach Valley R. R | |
| Oreville, Ohio | C., H. V & T. R. R | |
| Organ Mountain, N. Mex | Wheeler | |
| Organ Mountain Pass, N. Mex | P. R. R. Reports | |
| Orient, S. Dak | C., M. & St. P. R. R | |
| Orienta, Fla | S. F. R. R | |
| Orion, Ill | R. I. & P. R. R | |
| Orion, Mich | M. C. R. R | |
| Oriska, N. Dak | N. P. R. R | |
| Oriskany, N. Y | N. Y. C. & H. R. R. R | |
| Orlabor, Iowa | C. & N. W. R. R | |
| Orland, Cal | S. P. Co | |
| Orland, Ill., Geodetic Station | U. S. Lake Survey | |
| Orlando, Fla | S. F. R. R | |
| Orleans, Ind | L., N. A. & C. R. R | |
| Orleans, Mass | O. C. R. R | |
| Orleans, Nebr | B. & M. R. R. R | |
| Orleans, N. Y | N. C. R. R., S. B. Div | |
| Orme, Wis | C., St. P., M. & O. R. R | |
| Ormonde, Ill | C., S. F. & C. R. R | |
| Ormsby Peak, Nev | King | |
| Ormus Mountain, Colo | Hayden | |
| Oro Junction, Colo | D. & R. G. R. R | |
| Orongo, Mo | St. L. & S. F. R. R | |
| Orono, Me | Me. Cent. R. R | |
| Orono, Mich | G. R. & I. R. R | |
| Oronoco, Minn | C. & N. W. R. R | |
| Oronoque, Kans | B. & M. R. R. R | |
| Oroville, Cal | Wheeler | |
| Orr, N. Dak | St. P., M. & M. Ry | |
| Orrville, Ohio | C., A. & C. R. R | |
| Do | Wh. & L. E. R. R | |
| Ortiz, N. Mex | A., T. & S. F. R. R | |
| Ortonville, Iowa | D., M. & N. W. R. R | |
| Ortonville, Minn | C., M. & St. P. R. R | |
| Orville, Ohio | P., Ft. W. & C. R. R | |
| Orwell, Ohio | P., Ft. W. & C. R. R | |
| Osage, Iowa | I. C., C. F. & Minn. R. R | |
| Osage, Kans | A., T. & S. F. R. R | |
| Do | Mo. Pac. Ry | |
| Osage Mission, Kans | M., K. & T. R. R | |
| Osakis, Minn | St. P., M. & M. Ry | |
| Osawatomie, Kans | Mo. Pac. Ry | |
| Osawatomie Junction, Kans | Mo. Pac. Ry | |
| Osawkee, Kans | A., T. & S. F. R. R | |
| Osborn, Mich | M. C. R. R | |
| Osborn, Conn | N. Y. & N. E. R. R | |
| Osborn, Kans | C., K. & N. R. R | |
| Osborn, Miss | I. C. R. R | |
| Osborn, Mo | H. & St. J. R. R | |
| Osborn, Ohio | C., C., C. & I. R. R | |
| Osborne, Kans | Mo. Pac. Ry | |
| Osborne, Md | B. & P. R. R | |
| Do | B. & O. R. R | |
| Osborne, N. Y | N. Y., P. & O. R. R | |
| Osborne Hill, Cal | U. S. G. S | |
| Osborne Hollow, N. Y | D. & H. C. Co | |
| Osceola, Ind | L. S. & M. S. R. R | |
| Osceola, Iowa | C., B. & Q. R. R | |
| Osceola, Nebr | U. P. Ry | |
| Osceola, Pa | B. & O. R. R | |
| Osceola, S. Dak | St. P., M. & M. Ry | |
| Osceola, Wis | M., St. P. & S. Ste. M. Ry | |
| Osceola Junction, Mich | G. R. & I. R. R | |
| Osceola, Mount, N. H | Appal. Mountain Club | |

| Station. | Authority. | Elevation. |
|---|---|---|
| Oscura Water Holes, N. Mex. | Wheeler | 5,461 |
| Oseuma, Ind. T. | St. L. & S. F. R. R. | 819 |
| Osgood, Ind. | O. & M. R. R. | 950 |
| Osgood, N. C | R. & A. A. R. R. | 320 |
| Oshawa, Minn. | C. & N. W. R. R. | 982 |
| Osha Peak, N. Mex | Wheeler | 10,023 |
| Oshkosh, Wis. | M., L. S. & W. R. R. | 744 |
| Do ..River, Wis. | M., L. S. & W. R. R. | 740 |
| Oshtemo, Mich | M. C. R. R | 961 |
| Osier, Colo | D. & R. G. R. R | 9,622 |
| Oskaloosa, Iowa | C., R. I. & P. R. R | 843 |
| Oskaloosa, Kans. | A., T. & S. F. R. R. | 991 |
| Osnabrook, N. Dak. | St. P., M. & M. Ry | 1,620 |
| Oso Meadows, Cal | Wheeler | 5,982 |
| Oso Mountain, Cal. | Whitney | 3,363 |
| Oso, Mount, Colo | Hayden | 13,640 |
| Osseo, Mich | L. S. & M. S. R. R. | 1,126 |
| Osseo, Minn | St. P., M. & M. Ry | 888 |
| Ossian, Iowa | B., C. R. & N. R. R. | 1,271 |
| Do | C., M. & St. P. R. R. | 1,269 |
| Ossian, Ind. | Ft. W., C. & L. R. R | 821 |
| Ossineke, Mich | D., B. C. & A. R. R. | 605 |
| Ossipee Mountain, East Knoll, N. H | Appalachian Club | 2,774 |
| Do .....Melvin Peak, N. H. | Appalachian Club | 2,950 |
| Osteen, Fla | J., T. & K. W. R. R | 45 |
| Ostrander, Ohio | C., C., C. & I. R. R. | 933 |
| Ostrander, N. Y., Geodetic Station | New York State Survey | 1,274 |
| Oswego, Ill. | C., B. & Q. R. R | 615 |
| Oswego, Kans | M., K. & T. R. R | 889 |
| Do | St. L. & S. F. R. R. | 899 |
| Oswego, Mont | St. P., M. & M. Ry | 2,018 |
| Oswego, N. Y | Osw. & S. R. R | 394 |
| Do | N. Y., O. & W. Ry | 279 |
| Do | R., W. & O. R. R. | 280 |
| Do .....Geodetic Station | U. S. Lake Survey | 418 |
| Do .....Signal Station | U. S. Signal Office | 304 |
| Oswego Junction, N. Y. | Pa. & N. Y. R. R. | 316 |
| Osyka, Miss | I. C. R. R | 353 |
| Otego, Kans. | C., K. & N. R. R. | 1,792 |
| Otero, N. Mex | A., T. & S. F. R. R. | 6,383 |
| Otho, Iowa | M. & St. L. R. R | 1,243 |
| Otis, Colo. | B. & M. R. R. R. | 4,340 |
| Otis, Ind. | L. S. & M. S. R. R | 765 |
| Otis, Kans | Mo. Pac. Ry | 2,040 |
| Otisco, Ind | O. & M. R. R | 668 |
| Otisco, Minn | M. & St. L. R. R | 1,148 |
| Otis Reservoir, Mass. | U. S. G. S. | 1,422 |
| Otisville, Ky | C., O. & S. W. R. R | 530 |
| Otisville, Minn | M., St. P. & S. Ste. M. Ry. | 788 |
| Otisville, N. Y. | N. Y., L. E. & W. R. R. | 870 |
| Otranto, Iowa | C., M. & St. P. R. R | 1,170 |
| Otranto, S. C. | N. E. R. R | 24 |
| Otsego, Mich | L. S. & M. S. R. R | 710 |
| Otsego, N. Y. | D. & H. C. Co | 1,054 |
| Otsego Lake, Mich | M. C. R. R | 1,284 |
| Ottawa, Ill. | C., R. I. & P. R. R | 658 |
| Do | C., B. & Q. R. R | 484 |
| Ottawa, Kans | Mo. Pac. Ry | 903 |
| Do .....Creek | A., T. & S. F. R. R | 975 |
| Do .....Marais Cygnes River | A., T. & S. F. R. R | 900 |
| Ottawa, Minn | C., St. P., M. & O. R. R. | 793 |
| Ottawa, Ohio | C., H. & D. R. R. | 706 |
| Ottawa Lake, Mich. | L. S. & M. S. R. R. | 682 |
| Ottawa Springs, Ill. | C., B. & Q. R. R | 499 |
| Otterbien, Ind. | L. E. & W. R. R | 705 |

| Station. | Authority. | Elevation. |
|---|---|---|
| Otterburn, Mich | Ch. & G. T. R. R | 771 |
| Otter Creek, Kans | M., K. & T. R. R | 1,031 |
| Otter Creek, Ky | L. & N. R. R | 664 |
| Otter Creek Junction, Ind | C. & E. I. R. R | 595 |
| Otter Lake, Mich | M. C. R. R | 869 |
| Otter, Peaks of, Va., Flat Top | U. S. G. S | 4,001 |
| Do Peak | U. S. G. S | 3,875 |
| Otter River, Va | R. & D. R. R | 685 |
| Ottewah, Tenn | E. T., V. & G. R. R | 790 |
| Otto, Colo | D. & R. G. R. R | 8,197 |
| Ottumwa, Iowa | W. W. Ry | 647 |
| Do | C., B. & Q. R. R | 649 |
| Ouita, Ark | L. R. & Ft. S. R. R | 347 |
| Ouluska Pass (Adirondacks), N. Y | Adirondack Survey | 3,086 |
| Ouray, Colo | Hayden | 7,640 |
| Ouray Junction, Colo | D. & R. G. R. R | 5,828 |
| Do | D. & R. G. R. R | 7,706 |
| Ouray, Mount, Colo | Hayden | 14,043 |
| Ousleys, Ga | S., F. & W. R. R | 145 |
| Outer Depot, Pa | P., F. W. & C. R. R | 764 |
| Outlet, N. Y | N. C. R. R., S. B. div | 511 |
| Oval Butte, Ariz | Powell | 5,410 |
| Oven Lake, N. Y | Geol. Survey of New York | 2,025 |
| Overall, Va | S. V. R. R | 602 |
| Overbrook, Pa | P. R. R | 218 |
| Overlook Mountain (Catskills), N. Y | Appal. Club | 3,150 |
| Overton, Nebr | U. P. Ry | 2,327 |
| Overton, Nev | Powell | 1,300 |
| Overtons, Tenn | L. & N. R. R | 535 |
| Overton, Tex | I. & G. N. R. R | 507 |
| Ovid, Idaho | Wheeler | 6,022 |
| Ovid, Mich | D., G. H. & M. R. R | 734 |
| Ovid, N. Y | L. V. R. R | 819 |
| Owaneco, Ill | O. & M. R. R | 509 |
| Owasco, Mich | D., G. H. & M. R. R | 744 |
| Owasca Lake, N. Y. (water surface) | Pa. & N. Y. R. R | 713 |
| Owassa, Minn | St. P. & D. R. R | 927 |
| Owatonna, Minn | C., M. & St. P. R. R | 1,144 |
| Do | C. & N. W. R. R | 1,136 |
| Owego, N. Y | D., L. & W. R. R | 822 |
| Do | N. Y., L. E. & W. R. R | 822 |
| Do | Pa. & N. Y. R. R | 818 |
| Owendale, Mich | P., O. & P. A. R. R | 651 |
| Owen, Mount, Elk Mountains, Colo | U. S. G. S | 13,109 |
| Owens, Ohio | C., H. V. & T. R. R | 957 |
| Owens, Tenn | N., C. & St. L. R. R | 638 |
| Do | L. & N. R. R | 479 |
| Owensboro, Ky | C., O. & S. W. R. R | 497 |
| Do | L. & N. R. R | 386 |
| Do shops | L. & N. R. R | 404 |
| Owens River Bridge, Cal | Wheeler | 3,618 |
| Owings Mills, Md | W. M. R. R | 480 |
| Owinza, Idaho | U. P. Ry | 4,211 |
| Owl Creek Pass, Wyo | Jones | 7,836 |
| Owl Head (Cherry Mountain), N. H | Appal. Club | 3,302 |
| Owl Head, N. Y | Adirondack Survey | 2,625 |
| Owl Head Light, Me | U. S. C. & G. S | 85 |
| Owl Head (Cherry Mountain), N. H | Appal. Mtn. Club | 3,270 |
| Owl Lake, Minn | Minnesota State Survey | 1,731 |
| Owosso, Mich | M. C. R. R | 735 |
| Owyhee, Idaho | U. P. Ry | 2,972 |
| Owyhee, Nev | Wheeler | 5,392 |
| Oxford, Ala | G. P. Ry | 689 |
| Do | E. T. V. & G. R. R | 678 |

| Station. | Authority. | Elevation. |
|---|---|---|
| Oxford, Colo | A., T. & S. F. R. R | 4,324 |
| Oxford, Idaho | U. P. Ry | 4,768 |
| Oxford, Ind | L. E. & W. R. R | 728 |
| Oxford, Iowa | C., R. I. & P. R. R | 745 |
| Oxford, Kans | Mo. Pac. Ry | 1,148 |
| Do | A., T. & S. F. R. R | 1,164 |
| Oxford, La | T. & P. R. R | 265 |
| Oxford, Me | G. T. R. R | 331 |
| Oxford, Md | P. R. R | 9 |
| Oxford, Mass | N. Y. & N. E. R. R | 507 |
| Oxford, Mich | M. C. R. R | 1,061 |
| Oxford, Miss | I. C. R. R | 450 |
| Oxford, Nebr | B. & M. R. R. R | 2,085 |
| Oxford, N. J | D., L. & W. R. R | 491 |
| Oxford, N. Y | N. Y., L. E. & W. R. R | 540 |
| Do | D., L. & W. R. R | 980 |
| Oxford, Ohio | C., H. & D. R. R | 912 |
| Do | P., C. & St. L. R. R | 793 |
| Oxford Junction, Nebr | B. & M. R. R. R | 2,055 |
| Oxford, Mich. (junction M. C. R. R.) | P., O. & P. A. R. R | 1,069 |
| Oxford, Mount, Idaho | Wheeler | 9,386 |
| Oxford Peak, Nev | King | 7,556 |
| Oyster Creek, Tex | I. & G. N. R. R | 38 |
| Ozark, Ala | Cent. R. R. of Ga | 327 |
| Ozark, Ark | L. R. & Ft. S. R. R | 385 |
| Ozark, Mich | D., S. S. & A. R. R | 854 |
| Ozark, Mo | St. L. & S. F. R. R | 1,111 |
| Ozark, Ohio | B., Z. & C. R. R | 1,265 |
| Ozaukee Creek, Wis | M., L. S. & W. R. R | 674 |
| Pacheco, Cal | U. S. C. & G. S | 21 |
| Pacheco Pass, Cal | Whitney | 1,470 |
| Pacheco Peak, Cal | Whitney | 2,845 |
| Pachuta, Miss | C., N. O. & T. P. R. R | 282 |
| Pacific, Mo | Mo. Pac. Ry | 463 |
| Pacific Junction, Ill | C., M. & St. P. R. R | 606 |
| Pacific Junction, Iowa, depot | K. C., St. J. & C. B. R. R | 962 |
| Do C., B. & Q. R. R. crossing. | K. C., St. J. & C. B. R. R | 961 |
| Pacific Junction, Nebr | B. & M. R. R. R | 968 |
| Packards Mountain, New Salem, Mass | Mass. Trig. Survey | 1,378 |
| Packers Bridge, Idaho | Hayden | 4,500 |
| Packerton, Pa | L. V. R. R | 502 |
| Packertown, Ind | N. Y., C. & St. L. R. R | 919 |
| Packerville, Conn | N. Y. & N. E. R. R | 163 |
| Packwaukee, Wis | W. C. R. R | 784 |
| Pack, Mount, N. C | U. S. G. S | 3,499 |
| Pack Monadnock Mountain, Peterboro, N. H. | U. S. C. & G. S | 2,289 |
| Pack Saddle Mount, Tex | U. S. G. S | 1,664 |
| Pacolet, S. C | S., U. & C. R. R | 718 |
| Do | R. & D. R. R | 857 |
| Paddy, Va | U. S. C. & G. S | 4,477 |
| Paddy Ridge, Ill | C., B. & Q. R. R | 681 |
| Padlock, Fla | S., F. & W. R. R | 121 |
| Padonia, Kans | Mo. Pac. Ry | 938 |
| Padre Cañon, Ariz | A. & P. R. R | 5,599 |
| Padua, Ill | L. E. & W. R. R | 846 |
| Paducah, Ky | C., O. & N. W. R. R | 486 |
| Paducah Junction, Tenn., crossing M. & O. R. R. | N., C. & St. L. R. R | 330 |
| Page, Mo | Mo. Pac. R. R | 775 |
| Page, N. Dak | St. P., M. & M. Ry | 1,175 |
| Pages Point, S. C | U. S. C. & G. S | 29 |
| Pagoda Peak, Colo | Hayden | 11,251 |
| Pagori, Idaho | N. P. R. R | 4,458 |

| Station. | Authority. | Elevation. |
|---|---|---|
| Pagosa Peak, Colo | Hayden | 13,674 |
| Pagosa Springs, Colo | Hayden | 7,085 |
| Pahghunpahghun Spring, Nev | Powell | 2,282 |
| Pahranagut Lake, Nev | | 3,400 |
| Pahrump Valley, Nev | Simpson | 5,700–6,000 |
| Pahute Mines, Cal | Wheeler | 6,607 |
| Pahute Peak, Cal | Wheeler | 8,342 |
| Pahute Peak, Nev | Wheeler | 8,618 |
| Pahute Springs, Cal | Wheeler | 2,349 |
| Paige, Tex | H. & T. C. R. R | 573 |
| Parnassus Station, Pa | A. V. R. R | 763 |
| Painesville, Ohio | L. S. & M. S. R. R | 649 |
| Painted Cañon, entrance, Ariz | Wheeler | 746 |
| Painted Cave, Tex | S. P. Co | 1,006 |
| Paint Creek, W. Va | U. S. C. & G. S | 3,268 |
| Painted Post, N. Y | N. Y., L. E. & W. R. R | 945 |
| Painted Rock, Ariz | S. P. Co | 726 |
| Paint Rock, N. C | R. & D. R. R | 1,275 |
| Painted Rock, Mont | N. P. R. R | 3,955 |
| Painterville, Pa | P. R. R | 952 |
| Paisano, Tex | S. P. Co | 5,082 |
| Pajaro, Cal | S. P. Co | 23 |
| Pakaskala, Ohio | B. & O. R. R | 1,041 |
| Pakwawang, Lake | U. S. E. C | 1,886 |
| Palarm, Ark | L. R. & Ft. S. R. R | 272 |
| Palatine, Ill | C. & N. W. R. R | 751 |
| Palatine, N. Y | N. Y. C. & H. R. R. R | 304 |
| Palatka, Fla | J., T. & K. W. R. R | 31 |
| Palco, Kans | U. P. R. R | 2,283 |
| Palemon, Mo | C., S. F. & C. R. R | 680 |
| Palentine, N. J | W. J. R. R | 116 |
| Do aqueduct | W. J. R. R | 96 |
| Palenville, Overlook (Catskills), N. Y | Appal. Club | 1,660 |
| Palenville, Union Church (Catskills), N. Y | Appal. Club | 470 |
| Palermo, Ill., Geodetic Station | U. S. Lake Survey | 742 |
| Palestine, Ind | C., H. & D. R. R | 825 |
| Palestine, Ohio | C. & C. M. R. R | 870 |
| Palestine, Pa | P., F. W. & C. R. R | 1,015 |
| Palestine, Tex | I. & G. N. R. R | 495 |
| Paleta Peak, Cal | Wheeler | 4,507 |
| Palisade, Nev., junction with Eureka & Palisade R. R. | S. P. Co | 4,821 |
| Palisades, S. Dak | St. P., M. & M. Ry | 1,457 |
| Palmer, Ill | W. R. R | 623 |
| Do | C. & E. I. R. R | 637 |
| Palmer, Ind | C. & A. R. R | 740 |
| Palmer, Kans | Mo. Pac. Ry | 1,336 |
| Palmer, Mass | B. & A. R. R | 339 |
| Palmer, Mich | D., L. & N. R. R | 867 |
| Palmer, Nebr | B. & M. R. R. R | 1,807 |
| Palmer, S. Dak | B., C. R. & N. R. R | 1,938 |
| Palmer, Tex | H. & T. C. R. R | 471 |
| Palmer, Wash | N. P. R. R | 874 |
| Palmer Lake, Colo | D. & R. G. R. R | 7,222 |
| Palmetto, Ga | A. & W. P. R. R | 1,038 |
| Palmilla, N. Mex | D. & R. G. R. R | 8,243 |
| Palms, Mich | P. H. & N. W. R. R | 813 |
| Do | D., S. S. & A. Ry | 789 |
| Palmyra, Mich | L. S. & M. S. R. R | 706 |
| Palmyra, Mo | H. & St. J. R. R | 651 |
| Palmyra, Nebr | B. & M. R. R. R | 1,153 |
| Palmyra, N. Y | N. Y. C. & H. R. R. R | 438 |
| Palmyra Canal, N. Y | Resurvey of Canals | 444 |
| Palmyra, Pa | L. V. R. R | 455 |
| Palmyra, Tenn | L. & N. R. R | 369 |
| Palmyra, N. Y., Geodetic Station | U. S. Lake Survey | 669 |

| Station. | Authority. | Elevation. |
|---|---|---|
| Palo, Iowa | B., C. R. & N. R. R | 751 |
| Paloma, Cal | S. P. Co | 879 |
| Paloma, Ill | C., B. & Q. R. R | 736 |
| Palomas, N. Mex | Wheeler | 4,127 |
| Palo Verde, Ariz | A. & P. R. R | 1,067 |
| Palouse Junction, Wash., junction with C. & P. R. R. | N. P. R. R | 858 |
| Palunia, N. J | N. Y., S. & W. R. R | 344 |
| Pamedumcook, Lake, Me | Water-power of Maine | 500 |
| Pamfield, Iowa | I. C., C. F. & M. R. R | 952 |
| Pampa, Cal | Wheeler | 871 |
| Pampa, Wash | O. Ry. & N. Co | 1,350 |
| Pamplin, Va | N. & W. R. R | 679 |
| Pana, Ill | O. & M. R. R | 692 |
| Pana, Utah | Wheeler | 4,562 |
| Panacca, Nev | Powell | 4,770 |
| Panacca Head, Nev | Powell | 7,450 |
| Panama, N. Y | W. N. Y. & P. R. R | 1,534 |
| Panamint, Cal | Wheeler | 6,605 |
| Panamint Station, Cal | Wheeler | 3,549 |
| Panguitch, Utah | Powell | 6,560 |
| Panguitch, Lake, Utah | Powell | 8,130 |
| Panguitch Hayfields, Utah | Powell | 7,000–7,500 |
| Pavilion, N. Y | B., R. & P. R. R | 940 |
| Panoche Pass, Cal | Whitney | 2,500 |
| Panola, Mich | C. & N. W. R. R | 1,343 |
| Pansofkee, Fla., Lake | F. R. & N. R. R | 38 |
| Do Station | F. R. & N. R. R | 58 |
| Pantano, Ariz | S. P. Co | 3,536 |
| Panther Knob, N. C | Guyot | 5,359 |
| Pantherkill Mountain (Catskills), N. Y | Appal. Club | 3,828 |
| Paola, Kans | K. C., Ft. S. & M. R. R | 856 |
| Do | Mo. Pac. Ry | 865 |
| Paoli, Pa | P. R. R | 541 |
| Paoli Road, Pa | P. & R. R. R | 238 |
| Papago, Ariz | S. P. Co | 3,010 |
| Papillion, Nebr | Mo. Pac. Ry | 1,018 |
| Do | U. P. Ry | 1,066 |
| Papineau, Ill | C. & E. I. R. R | 635 |
| Para, Ill | I. & St. L. R. R | 737 |
| Paradise, Pa | D. L. & W. R. R | 1,521 |
| Paradise, Utah | Wheeler | 4,863 |
| Paradise Valley, Nev | Hayden | 4,500 |
| Paragon, Ind | I. & V. R. R | 577 |
| Paragoonah, Utah | Wheeler | 6,222 |
| Paraje, N. Mex | Wheeler | 4,319 |
| Paramoris Hill, Ga | Cent. R. R. of Ga | 233 |
| Parapet Plateau, Ariz | Powell | 4,000–7,000 |
| Pardoe, Pa | P. S. & L. E. R. R | 1,205 |
| Parent, Minn | St. P., M. & M. Ry | 1,120 |
| Parham, Ark | St. L., A. & T. R. R | 228 |
| Paria Plateau, Ariz | Powell | 6,000–7,300 |
| Paria Plateau, Ariz., eastern edge | Powell | 7,276 |
| Paria Spring, Ariz | Wheeler | 6,896 |
| Parida, N. Mex | Wheeler | 4,627 |
| Paris, Cal | S. P. Co | 400 |
| Paris, Idaho | Wheeler | 6,018 |
| Paris, Ind | I. & St. L. R. R | 728 |
| Paris, Ill | C., V. & C. R. R | 300 |
| Paris, Iowa | C., R. I. & P. R. R | 948 |
| Paris, Mo | M., K. & T. R. R | 698 |
| Paris, Mich | G. R. & I. R. R | 926 |
| Paris, S. C | U. S. C. & G. S | 2,054 |
| Paris, Tenn | L. & N. R. R | 449 |
| Paris, Tex | T. & P. R. R | 580 |
| Paris Peak, Idaho | Hayden | 9,522 |

| Station. | Authority. | Elevation. |
|---|---|---|
| Parish, N. Y | R., W. & O. R. R | 475 |
| Park, Tenn | N., C. & St. L. R. R | 650 |
| Park, Mont | N. P. R. R | 3,387 |
| Park, Utah | U. P. Ry | 6,852 |
| Park Cone, Colo | Hayden | 12,021 |
| Parkdale, Colo | D. & R. G. R. R | 5,722 |
| Parkdale, Minn | St. P., M. & M. Ry | 1,276 |
| Parker, Ind | C., C., C. & I. R. R | 1,023 |
| Parker, Kans | K. C. & Pac. R. R | 1,008 |
| Parker, Minn | St. P., M. & M. Ry | 880 |
| Parker, Oregon | O. C. R. R | 224 |
| Parker, S. Dak | C., M. & St. P. R. R | 1,348 |
| Parker Ford, Pa | P. R. R | 120 |
| Parker Hill, Star Rock, N. Y. (Catskills) | Appal. Club | 2,545 |
| Parker, Pa | A. V. R. R | 869 |
| Parker, Pa., junction with Alleghany Valley R. R. | P. & W. R. R | 888 |
| Parker Notch, N. Y. (Catskills) | Appal. Club | 2,415 |
| Parkerville, Kans | M., K. & T. R. R | 1,341 |
| Parkers, Colo | D., T. & Ft. W. R. R | 5,860 |
| Parker, N. H | C. R. R | 319 |
| Parkersburg, Ill | P., D. & E. R. R | 565 |
| Parkesburg, Pa | P. R. R | 537 |
| Parkersburg, W. Va., B. M. on S. front of water table of P. O. and C. H. | U. S. C. & G. S | 616 |
| Parkersburg, Ill., geodetic station | U. S. Lake Survey | 569 |
| Parkhurst, N. Dak | N. P. R. R | 1,502 |
| Park Junction, Minn | M. & St. L. R. R | 938 |
| Do | M. & St. L. R. R | 936 |
| Parker, Lake, Fla | S. F. R. R | 146 |
| Park Lake, Mich | G. R. & I. R. R | 725 |
| Park Peak, Nev | Wheeler | 8,683 |
| Park Plan, Pa | L. V. R. R | 1,554 |
| Park Ridge, Ill | C. & N. W. R. R | 658 |
| Park River, N. Dak | St. P., M. & M. Ry | 908 |
| Park River Junction, N. Dak | St. P., M. & M. Ry | 1,133 |
| Park Station, N. Y | E., C. & N. R. R | 1,523 |
| Park View Peak, Colo | Hayden | 12,433 |
| Park View Peak, Colo., timber line | Hayden | 11,100 |
| Parks, Nebr | B. & M. R. R. R | 3,113 |
| Parks, S. C | C. & G. R. R | 704 |
| Parks, Tenn | N., C. & St. L. R. R | 663 |
| Parksley, Va | P., W. & B. R. R | 42 |
| Parkton, Md | N. C. R. R | 420 |
| Parkton, Minn | N. P. R. R | 1,396 |
| Parkton, Pa | N. C. R. R | 430 |
| Parkston, S. Dak | C., M. & St. P. R. R | 1,400 |
| Parksville, Ky | L. & N. R. R | 1,052 |
| Parksville, N. Y | N. Y., O. & W. Ry | 1,286 |
| Parkville, Conn | N. Y. & N. E. R. R | 67 |
| Parkville, Mo | K. C., St. J. & C. B. R. R | 754 |
| Parlin, Colo | D. & R. G. R. R | 7,937 |
| Do | U. P. Ry | 7,923 |
| Parma, Colo | D. & R. G. R. R | 7,590 |
| Parma, Idaho | N. P. Ry | 2,357 |
| Parma, Mich | M. C. R. R | 984 |
| Parma, N. Y | R., W. & O. R. R | 278 |
| Parmelee, Mich | M. C. R. R | 702 |
| Parnell, Kans | Mo. Pac. Ry | 1,049 |
| Do | A., T. & S. F. R. R | 1,041 |
| Parnell, Mo | C., St. P. & K. C. R. R | 1,023 |
| Paragould, Ark | St. L., A. & T. R. R | 281 |
| Parowan, Utah | Powell | 5,970 |
| Parowan Valley, Utah | Powell | 5,900–6,200 |
| Parrott, Colo | Hayden | 8,633 |

| Station. | Authority. | Elevation. |
|---|---|---|
| , Cal | Wheeler | 834 |
| | S., U. & C. R. R | 291 |
| | G. R. & I. R. R | 1,020 |
| lo | Parry | 13,133 |
| | C. R. R. of N. J | 443 |
| | K. C. & Pac. R. R | 900 |
| M., K. & T. crossing | K. C., Ft. S. & M. R. R | 902 |
| | M., K. & T. R. R | 894 |
| | G., C. & S. F. R. R | 1,177 |
| , Mont., Jefferson River | Hayden | 4,083 |
| s | C., K. & N. R. R | 1,610 |
| n | St. P., M. & M. Ry | 1,166 |
| k, Ariz | A. & P. R. R | 5,009 |
| | W. N. Y. & P. R. R | 1,440 |
| | P., W. & B. R. R | 58 |
| | C., L. & W. R. R | 731 |
| , Wash | N. P. R. R | 386 |
| | P. & S. R. R | 394 |
| iss | L. & N. R. R | 5 |
| al | S. P. Co | 722 |
| , Me | Me. Cent. R. R | 131 |
| Mount, N. H | App. Mtn. Club | 4,116 |
| , Miss | L. & N. R. R | 8 |
| | D., L. & W. R. R | 98 |
| | N. Y., L. E. & W. R. R | 55 |
| , N. J | N. Y., L. E. & W. R. R | 27 |
| , Colo | Hayden | 11,200 |
| Ariz | U. S. G. S | 9,420 |
| | W. Md. R. R | 360 |
| Barclay Street station | D. L. & W | 193 |
| Market street | N. Y., L. E. & W | 81 |
| Broadway | N. Y., S. & W | 96 |
| | C., L. & W. R. R | 771 |
| J | L. V. R. R | 465 |
| | Wheeler | 6,123 |
| Utah | Powell | 9,830 |
| | S., F. & W. R. R | 101 |
| | C., S. F. & C. R. R | 523 |
| a | C., B. & Q. R. R | 549 |
| | D. & H. C. Co | 123 |
| | S. V. R. R | 1,135 |
| ion, N. J | N. Y., L. E. & W. R. R | 92 |
| La | Morgan's L. & T. R. R | 9 |
| N. Y | W. S. R. R | 273 |
| | C., R. I. & P. R. R | 1,105 |
| | P. R. R | 505 |
| lo | W. W. Ry | 772 |
| | U. S. G. S | 1,710 |
| | B. & P. R. R | 84 |
| | U. S. C. & G. S | 84 |
| , N. H | App. Mtn. Club | 3,248 |
| nio | N. Y., C. & St. L. R. R | 703 |
| P. & Y. R. R. crossing | N. Y., C. & St. L. R. R | 697 |
| Jackson street | N. Y., C. & St. L. R. R | 672 |
| | A., T. & S. F. R. R | 1,029 |
| | U. P. R. R | 1,795 |
| Oregon | Wheeler | 7,387 |
| | C. & N. W. R. R | 1,412 |
| | C., L. & W. R. R | 939 |
| ateau, Utah | Powell | 8,000–9,300 |
| h | G. R. & I. R. R | 1,162 |
| | A., T. & S. F. R. R | 1,098 |
| | B. R. & P. R. R | 940 |
| | D. & H. C. Co | 535 |
| | K. C., Ft. S. & M. R. R | 990 |
| | B. & M. R. R. R | 1,186 |

| Station. | Authority. | Elev |
|---|---|---|
| Pawnee, Nebr | C., K. & N. R. R | |
| Pawnee Creek, Kans | A., T. & S. F. R. R | |
| Pawpaw, Kans | A., T. & S. F. R. R | |
| Pawpaw Junction, Mo | St. L., A. & T. R. R | |
| Pawtucket, R. I | O. C. R. R | |
| Paxico, Kans | C., K. & N. R. R | |
| Paxton, Ill | L. E. & W. R. R | |
| Paxton, Minn | C. & N. W. R. R | |
| Paxton, Pa | Lebanon Valley R. R | |
| Paxton, Ill., geodetic station | U. S. Lake Survey | |
| Payette, Idaho | U. P. R. R | |
| Payne, Idaho | U. P. R. R | |
| Payne, Ohio | N. Y., C. & St. L. R. R | |
| Payne, Va | R. & A. R. R | |
| Paynesville, Minn | St. P., M. & M. Ry | |
| Do | M. & P. Ry | |
| Payson, Utah | U. C. R. R | |
| Peabody, Ind | N. Y., C. & St. L. R. R | |
| Peabody, Kans | A., T. & S. F. R. R | |
| Do | C., K. & N. R. R | |
| Peach, Ga | U. S. C. & G. S | |
| Peach Bottom, Pa | Peach Bottom R. R | |
| Peach Grove, Va | U. S. C. & G. S | |
| Peach Orchard, Ark | St. L., I. M. & S. R. R | |
| Peach Orchard Spring, Ariz | Wheeler | |
| Peach Spring, Ariz | A. & P. R. R | |
| Peach Spring, Cal | Wheeler | |
| Peach Tree Spring, Ariz | Powell | |
| Peacock Peak, Ariz | U. S. G. S | |
| Peacock Spring, Ariz | A. & P. R. R | |
| Peak, Va | U. S. G. S | |
| Peak Creek Knob, Va | U. S. G. S | |
| Peake, Va | C. & O. R. R | |
| Peaked Mountain, Va | U. S. C. & G. S | |
| Peaked Mountain, Monson, Mass | Mass. Trig. Survey | |
| Peakomoose (Catskills), N. Y | Appalachian Club | |
| Peaks of Otter, Va., S. W. Peak | U. S. C. & G. S | |
| Do Flat Top | U. S. C. & G. S | |
| Peale, Pa | Beech Creek R. R | |
| Peale, Mount, La Sal Mountains, Utah | U. S. G. S | |
| Peapoint, Tenn | L. & N. R. R | |
| Pearl, Ill | C. & A. R. R | |
| Pearl Creek, N. Y | B., R. & P. R. R | |
| Pearl Pass, Elk Mountains, Colo | U. S. G. S | |
| Pearl Peak, Elk Mountains, Colo | U. S. G. S | |
| Pearsall, Tex | I. & G. N. R. R | |
| Pearson, Ga | B. & W. R. R | |
| Pearson, Miss | V. & M. R. R | |
| Peavine, Mount, Nev | King | |
| Pebble, Idaho | U. P. R. R | |
| Pecatonica, Ill | C. & N. W. R. R | |
| Peck, Ind. T | M., K. & T. R. R | |
| Peck, Kans | C., K. & N. R. R | |
| Peck Peak, Tenn | Guyot | |
| Pecopson, Pa | W. & N. R. R | |
| Pecos, N. Mex | Emory | |
| Pecos, Tex | T. & P. Ry | |
| Pecowsic, Mass | N. Y., N. H. & H. R. R | |
| Peddler Hill, Cal | Wheeler | |
| Pedernal Pass, N. Mex | Wheeler | |
| Pedernal Peak, N. Mex | Wheeler | |
| Pedernal Water Hole, N. Mex | Wheeler | |
| Peedee, S. C | W., C. & A. R. R | |
| Peekskill, N. Y | U. S. C. & G. S | |
| Peeler Peak, Elk Mountains, Colo | U. S. G. S | |
| Peeples, Ala | E. T., V. & G. R. R | |

| Station. | Authority. | Elevation. |
|---|---|---|
| , Ohio | T. & O. C. R. R | 1,171 |
| ill, Natick, Mass. | Chamberlain | 408 |
| Spring, Colo | Hayden | 5,650 |
| Tenn | N., C. & St. L. R. R | 533 |
| ll., L., B. & W. depot | C., S. F. & C. R. R | 480 |
| ...C., S. F. & C. depot | C., S. F. & C. R. R | 476 |
| | J. S. E. R. R | 469 |
| nd | L., N. A. & C. R. R. | 606 |
| . Y., Geodetic Station | U. S. Lake Survey | 661 |
| unction, Ill | P., D. & E. R. R | 470 |
| ev | S. P. Co | 5,204 |
| ak, Nev | King | 6,620 |
| Peak, N. Mex | Wheeler | 11,280 |
| chie, Miss | V. & M. M. R. R | 355 |
| Ala | L. & N. R. R. | 427 |
| Ga | S., F. & W. R. R | 352 |
| Manor, N. Y | N. Y., N. H. & H. R. R. | 47 |
| Station, N. C | R. & D. R. R | 739 |
| ville, N. Y | N. Y., N. H. & H. R. R | 68 |
| Minn | M., St. P. & S. Ste. M. Ry | 1,570 |
| Hill, Yellowstone Park | Hayden | 9,580 |
| Junction, Minn | N. P. R. R | 1,189 |
| Lake, Wis., station | M., L. S. & W. R. R | 1,615 |
| water | M., L. S. & W. R. R | 1,603 |
| Peak, Utah | Powell | 7,430 |
| , Mich | G. R. & I. R. R | 692 |
| lo Pass, N. Mex | T. & P. R. R. Surveys | 4,446 |
| on, N. J | U. S. C. & G. S | 42 |
| ton, Ohio | C., C., C. & I. R. R | 1,063 |
| ton, Va | R. & A. R. R | 190 |
| ville, Ohio | C., H. V. & T. R. R | 648 |
| | T. & O. C. R. R | 657 |
| a, N. Dak., Signal Station | U. S. Signal Office | 791 |
| a, N. Dak | N. P. R. R | 789 |
| e, Wis. (M., S. Ste. M. & A. Ry) | M. & N. R. R | 974 |
| ke, Ky | L. & N. R. R | 562 |
| ke, Va | N. & W. R. R | 1,618 |
| i, Lake, Minn | Mississippi River Com. | 1,355 |
| wasset Peak, N. H | Guyot | 4,420 |
| ex | T. M. R. R | 550 |
| yl, Pa | Bang. & Port. R. R | 771 |
| anca, N. Mex | Wheeler | 5,170 |
| a, Kans | Mo. Pac Ry | 1,724 |
| , N. Mex | Wheeler | 7,452 |
| l, Pa | P. & R. R. R | 61 |
| is, Ga | E. T., V. & G. R. R | 90 |
| is, Kans | Mo. Pac. Ry | 2,724 |
| Nebr | C., St. P., M. & O. Ry | 1,326 |
| on, Ind | C., C., C. & I. R. R | 847 |
| on, Ky | L. & N. R. R. | 830 |
| on, Ohio | P., C. & St. L. R. R. | 519 |
| on, Oregon | O. Ry. & N. Co | 1,070 |
| on, S. C | C. & G. R. R | 817 |
| on, S. C | R. & D. R. R | 879 |
| on, Va | C. & O. R. R | 472 |
| n Pass, Utah | Powell | 7,730 |
| Ky | L. & N. R. R. | 930 |
| da, Ohio | V. Ry | 703 |
| da Hill, Cal | U. S. C. & G. S | 367 |
| , Md | W. M. R. R | 1,200 |
| fich | Ch. & G. T. R. R | 900 |
| a | P. R. R | 974 |
| , Mount, Utah | Powell | 11,320 |
| nd., Geodetic Station | U. S. Lake Survey | 891 |
| ville, N. Y | N. Y., O. & W. R. R | 392 |
| ven, Pa | Cent. R. R. of N. J | 723 |

| Station. | Authority. | Eleva |
|---|---|---|
| Pennhaven Junction, Pa | L.V.R.R | |
| Pennington, Wis | M., St. P. & S. Ste. M. Ry | |
| Pennington, S. Dak | F., E. & M. Vy. R. R | |
| Penningtonville, Pa | P. R. R | |
| Penn Junction, Pa | P. & R. R. R | |
| Pennock, Ill | C., M. & St. P. R. R | |
| Pennock, Minn | St. P., M. & M. Ry | |
| Pennock Summit, Pa | B. & O. R. R | |
| Pennoyer Spring, Nev | Wheeler | |
| Penn Hill, Braintree, Mass | Chamberlain | |
| Penn Station, Pa | P., W. & B. R. R | |
| Pennsville, Pa | P. R. R | |
| Penn Valley, Pa | P. R. R | |
| Pennyan, N. Y | N. C. R. R | |
| Pennypack, Pa | P. R. R | |
| Penokee, Wis | W. C. R. R | |
| Penola, Va | R., F. & P. R. R | |
| Penole Point, Cal | U. S. C. & G. S | |
| Penrod, Ky | L. & N. R. R | |
| Pensacola, Fla | L. & N. R. R | |
| Do Signal Station | U. S. Signal Office | |
| Pensacola and Atlantic Junction, Fla | S., F. & W. R. R | |
| Pensaukee, Wis | C. & N. W. R. R | |
| Pentwater, Mich., turntable | C. & W. M. R. R | |
| Peoria, Ill | C., B. & Q. R. R | |
| Peoria, N. Y | N. Y., P. & O. R. R | |
| Peosta, Iowa | I. C. R. R | |
| Pepin, Lake, Minn., L. W | Miss. River Com | |
| Do H. W | Miss. River Com | |
| Pepperell, Mass | B. & M. R. R | |
| Pequa Station, Pa | P. & R. R. R | |
| Pequea, Pa | P. R. R | |
| Pequop, Nev | S. P. Co | |
| Peralta, N. Mex | Wheeler | |
| Perch, Mich | D., S. S. & A. Ry | |
| Percival, Iowa | K. C., St. J. & C. B. R. R | |
| Percy, Wyo | U. P. Ry | |
| Perdido, Ala | L. & N. R. R | |
| Perdix, Pa | P. R. R | |
| Perham, Minn | N. P. R. R | |
| Perigo, Ind | L. E. & St. L. R. R | |
| Perkins, Cal | S. P. Co | |
| Perkins, Mich | C. & N. W. R. R | |
| Perkiomen, Pa | P. R. R | |
| Perkiomen Junction, Pa | P. & R. R. R | |
| Perlee, Iowa | C., R. I. & P. R. R | |
| Perley, Minn | S. P., M. & M. Ry | |
| Perley, Wis | C., St. P., M. & O. R. R | |
| Perma, Mont | N. P. R. R | |
| Perrin, Ind | G. R. & I. R. R | |
| Perry, Cal | S. P. Co | |
| Perry, Ind. T | M., K. & T. R. R | |
| Perry, Iowa | C., R. I. & P. R. R | |
| Perry, Kans | K. C., F. S. & M. R. R | |
| Perry, Mich | C. & G. T. R. R | |
| Perry, Minn | M., St. P. & St. Ste. M. Ry | |
| Perry, Nebr | B. & M. R. R. R | |
| Perry, Ohio | L. S. & M. S. R. R | |
| Do | N. Y., C. & S. L. R. R | |
| Perry, S. Dak | M. & P. Ry | |
| Perry Knob, N. C | Guyot | |
| Perryman, Md | P., W. & B. R. R | |
| Perrys, Mass | N. Y. & N. E. R. R | |
| Perrysburg, Kans | K. C. & Pac. R. R | |
| Perrysburg, N. Y | N. Y., L. E. & W. R. R | |

| Station. | Authority. | Elevation. |
|---|---|---|
| ırg, Ohio | C., H. & D. R. R | 615 |
| ak. Richmond, Mass | Mass. Trig. Survey | 2,089 |
| ille, Ind | C. & E. I. R. R | 582 |
| le, Kans | U. P. Ry | 854 |
| le, Md., Port Deposit Branch R. R. | P., W. & B. R. R | 21 |
| le, N. Y | E., C. & N. R. R | 1,041 |
| le, Pa | P. R. R | 441 |
| N. Y | N., Y. L. E. & W. R. R | 1,350 |
| nd | I. & St. L. R. R | 656 |
| ans | C., K. & N. R. R | 1,208 |
| | A., T. & S. F. R. R | 1,203 |
| mboy, N. J | L. V. R. R | 43 |
| nction, N. J | L. V. R. R | 82 |
| . Dak | St. P., M. & M. Ry | 1,731 |
| | C., R. I. & P. R. R | 669 |
| d | W. R. R | 653 |
| wa | C., St. P. & K. C. R. R | 939 |
| aus | Mo. Pac. Ry | 781 |
| ebr | B. & M. R. R. R | 913 |
| J | N. Y., L. E. & W. R. R | 35 |
| Y | D. & H. C. Co | 355 |
| ro, Idaho | U. P. Ry | 5,928 |
| Spring, N. Mex | Wheeler | 6,546 |
| , Wis | C. & N. W. R. R | 602 |
| ita, Tex | T. M. R. R | 588 |
| ro, N. H | M. & P. R. R | 744 |
| al | S. P. Co | 96 |
| ll | T., St. L. & K. C. R. R | 450 |
| ırg, Colo | D. & R. G. R. R | 5,307 |
| ırg, Ill | C. & A. R. R | 562 |
| ırg, Mich | L. S. & M. S. R. R | 669 |
| ırg, Mo | Mo. Pac Ry | 680 |
| ırg, Ohio, Coal Grove Postoffice | S. V. R. R | 552 |
| ırg, Pa | P. R. R | 681 |
| ırg, S. Dak | St. P., M. & M. Ry | 1,519 |
| ırg, Tenn | N., C. & St. L. R. R | 727 |
| ırg, Va | N. & W. R. | 11 |
| | R. & P. R. R | 14 |
| ırg, N. Y | L. S. R. R | 669 |
| ırg Junction, N. Y | F. R. R | 465 |
| dills, Pa | C. R. R. of N. J | 255 |
| ırg Mountain, N. Y | Appal. Club | 2,534 |
| ırg Pass, N. Y | Appal. Club | 2,075 |
| , Utah | U. P. Ry | 4,908 |
| Mountain, Va | U. S. C. & G. S | 1,824 |
| , Ind | T., St. L. & K. C. R. R | 817 |
| , Iowa | C. & N. W. R. R | 1,242 |
| , Minn | C., M. & St. P. R. R | 758 |
| y, Mich | G. R. & I. R. R | 662 |
| m, Pa | W. N. Y. & P. R. R | 1,126 |
| , Pa | P. & W. R. R | 1,175 |
| lle, Ohio | L. S. & M. S. R. R | 752 |
| , Kans | A., T. & S. F. R. R | 1,067 |
| Mo | St. L., I. M. & S. R. R | 448 |
| , Mich | D., G. H. & M. R. R | 743 |
| Ga | G. P. Ry | 870 |
| y Creek, N. J | Morris & Essex R. R | 344 |
| , Ohio | N. Y., P. & O. R. R | 905 |
| Ala | L. & N. R. R | 792 |
| Signal Station, Ariz | U. S. Signal Office | 1,068 |
| Mo | K. C., St. J. & C. B. R. R | 896 |
| Tex | I. & G. N. R. R | 377 |
| Junction, N. Y | N. Y. C. & H. R. R. R | 574 |
| Valley, Nev | Simpson | 6,150 |
| lphia, Ill | O. & M. R. R | 616 |
| lphia, N. Y | R., W. & O. R. R | 476 |

| Station. | Authority. | Elev |
|---|---|---|
| Philadelphia, Pa., depot 31st and Chestnut streets. | W. C. & P. R. R. | |
| Philadelphia, Pa., Market street | P. R. R. | |
| Do West Philadelphia | P. R. R. | |
| Do Fairmount bridge | P. R. R. | |
| Do Richmond street bridge | P. & R. R. R. | |
| Do Depot, corner 9th and Green streets. | P. & R. R. R. | |
| Do Depot at Willow street | N. Pa. R. R | |
| Do Kensington, Frankford road crossing. | Phil. & Y. R. R | |
| Do Frankford Station, middle of Church st. | Phil. & Y. R. R | |
| Do Bridesburg, middle of Bridge street. | Phil. & Y. R. R | |
| Do Tacony | Phil. & Y. R. R | |
| Do Southwark | P., W. & B. R. R. | |
| Do 3d street | P., W. & B. R. R. | |
| Do 6th street | P., W. & B. R. R. | |
| Do 7th street | P., W. & B. R. R. | |
| Do 10th street | P., W. & B. R. R. | |
| Do 12th street | P., W. & B. R. R. | |
| Do 18th street | P., W. & B. R. R. | |
| Do Signal Station | U. S. Signal Office | |
| Do City base | | |
| Philadelphia Road, Ohio | P., C. & St. L. R. R | |
| Philbrook, Mont | N. Transcontinental Survey | |
| Phillips, Kans | A., T. & S. F. R. R | |
| Phillips, Nebr | B. & M. R. R. R | |
| Phillips, Wis | W. C. R. R. | |
| Phillips Ferry, Ill | W. R. R. | |
| Phillips Station, Cal | Wheeler | |
| Phillipsburg, Kans | C., K. & N. R. R | |
| Phillipsburg, Mo | St. L. & S. F. R. R | |
| Phillipsburg, Mont | N. P. R. R | |
| Phillipsburg, N. J. (L. V. R. R.) | Pa. R. R | |
| Do | D., L. & W. R. R | |
| Phillipsburg, Pa | P. R. R. | |
| Phillipsburg, Pa | A. V. R. R | |
| Phillipsport, N. Y | N. Y., O. & W. Ry | |
| Phillipston, Mass | B. & A. R. R. | |
| Phillipsville, N. Y | N. Y., L. E. & W. R. R | |
| Philson, Pa | B. & O. R. R. | |
| Phippeny Spring, Ariz | Powell | |
| Phipps, Wis | C., St. P., M. & O. R. R | |
| Phlox Mountain, Wyo | Jones | |
| Phoenicia, N. Y | U. & D. R. R. | |
| Phœnix, Oregon | O. & C. R. R. | |
| Phœnixville, Pa | P. & R. R. R. | |
| Do | P. R. R | |
| Prairie, Mount, Tex | U. S. G. S. | |
| Picabo, Idaho | U. P. Ry | |
| Picacho, Ariz | S. P. Co. | |
| Picacho Crossing, N. Mex | Wheeler | |
| Picacho de Sabinal, N. Mex | Wheeler | |
| Picacho Peak, N. Mex | Wheeler | |
| Picuris Pueblo, N. Mex | Wheeler | |
| Pickens Miss | I. C. R. R. | |
| Pickens, S. C | U. S. C. & G. S. | |
| Pickens Nose, N. C | U. S. G. S. | |
| Pickensville, S. C | R. & D. R. R. | |
| Pickering, Mo | K. C., S. J. & C. B. R. R | |
| Pickering, Ohio | T. & O. C. R. R | |
| Picket Post, Ariz | Wheeler | |
| Pico Peak, Vt | Guyot | |
| Pickrell, Nebr | U. P. Ry | |

| Station. | Authority. | Elevation. |
|---|---|---|
| Picton, Tex | M., K. & T. R. R. | 536 |
| Picture Rocks, Pa | W. & N. B. R. R. | 668 |
| Pidgeon Peak, Colo | Hayden | 13,928 |
| Piedmont, Colo | D. & R. G. R. R | 7,093 |
| Piedmont, Kans | St. L. & S. F. R. R | 1,201 |
| Piedmont, Md | B. & O. R. R | 925 |
| Piedmont, Mo | St. L., I. M. & S. R. R | 504 |
| Piedmont, S. C | C. & G. R. R | 794 |
| Piedmont, Wyo | U. P. Ry | 7,083 |
| Pierce, Colo | U. P. Ry | 5,033 |
| Pierce, Kans | C., K. & N. R. R | 1,166 |
| Pierce, Nebr | F., E. & Mo. Vy. R. R | 1,592 |
| Pierce, Mo | St. L. & S. F. R. R | 1,200 |
| Pierces, N. Y | R., W. & O. R. R | 286 |
| Pierces, Ohio | P., C. & St. L. R. R | 1,029 |
| Pierceville, Ind | O. & M. R. R | 1,010 |
| Pierceville, Kans | A., T. & S. F. R. R | 2,752 |
| Piermont, Nev | Wheeler | 5,581 |
| Piermont, N. Y | N. Y., L. E. & W. R. R | 6 |
| Piermont, Vt | B. & M. R. R | 440 |
| Pierre, S. Dak | C. & N. W. R. R | 1,440 |
| Do. Missouri River, Ex. L. W | C. & N. W. R. R | 1,426 |
| Do. Ex. H. W | C. & N. W. R. R | 1,445 |
| Pierre Hole, Wyo | Raynolds | 6,400 |
| Pierpont, S. Dak | C., M. & St. P. R. R | 1,512 |
| Pierrepont Manor, N. Y | R., W. & O. R. R | 595 |
| Pierson, Fla | J., T. & K. W. R. R | 81 |
| Pierson, Iowa | C. & N. W. R. R | 1,272 |
| Pierson, Mich | G., R. & I. R. R | 904 |
| Pierson, Pa | P. R. R | 34 |
| Piffard, N. Y | W. N. Y. & P. R. R | 568 |
| Pigeon, Ind | L. E. & St. L. R. R | 437 |
| Pigeon, Oregon | U. S. C. & G. S | 24 |
| Pigeon, W. Va | U. S. C. & G. S | 1,299 |
| Pigeon Hill, Me | U. S. C. & G. S | 315 |
| Pigeon Point, Oregon | U. S. C. & G. S | 8 |
| Pigeon River, N. C | R. & D. R. R | 2,580 |
| Pigeon River, Mich | P., O. & P. A. R. R | 617 |
| Piggott, Ark | St. L., A. & T. R. R | 287 |
| Pike, N. Y | B., R. & P. R. R | 1,673 |
| Pike, Ill | C., B. & Q. R. R | 454 |
| Pike, Ohio | N. Y., P. & O. R. R | 981 |
| Pike, Wis | M. & N. R. R | 898 |
| Pike County Peak, Sierra Nevada, Cal | U. S. G. S | 3,675 |
| Pike Knob, Va | U. S. G. S | 3,200 |
| Pikeland, Pa | P. & R. R. R | 272 |
| Pike Lake, Mich | M., St. P. & S. Ste. M. Ry | 749 |
| Pike Mountain, Cal | U. S. G. S | 1,842 |
| Pike River, Mich | M., St. P. & S. Ste. M. Ry | 1,222 |
| Pike Road, Ala | Cent. R. R. of Ga | 295 |
| Pikes Peak, Colo | U. S. Signal Office | 14,147 |
| Pikes Peak, Colo., timber line | Hayden | 11,720 |
| Pikesville, Md | W. M. R. R | 435 |
| Piketon, Ohio | S. V. R. R | 568 |
| Pikeview, Colo | D. & R. G. R. R | 6,173 |
| Pikeville, N. C | W. & W. R. R | 133 |
| Pilcher, Ohio | C., W. & B. R. R | 874 |
| Pillager, Minn | N. P. R. R | 1,203 |
| Pillar Butte, Idaho | Wheeler | 5,301 |
| Pillstown, N. J | W. J. R. R | 112 |
| Pilot, Va | U. S. C. & G. S | 1,193 |
| Pilot Butte, Wyo | Hayden | 7,900 |
| Pilot Grove, Mo | M., K. & T. R. R | 814 |
| Pilot Grove, Ill., geodetic station | U. S. Lake Survey | 780 |
| Pilot Hill, Cal | U. S. G. S | 6,198 |
| Pilot Knob, Cal | Wheeler | 5,525 |

| Station. | Authority. | El |
|---|---|---|
| Pilot Knob, Kans | U. P. Ry., Kans. Cent'l Br | |
| Pilot Knob, Nev | Wheeler | |
| Pilot Knob, Oregon | U. S. G. S | |
| Pilot Knob, Mo | St. L., I. M. & S. R. R | |
| Pilot Knob, Tenn | L. & N. R. R | |
| Pilot Knob, Tex | U. S. G. S | |
| Pilot Knob, Va | U. S. G. S | |
| Pilot Mountain, N. C | U. S. C. & G. S | |
| Do | C. F. & Y. V. R. R | |
| Pilot Mountain, Tenn | C., N. O. & T. P. R. R | |
| Pilot Peak, Cal | U. S. G. S | |
| Pilot Peak, Utah | Wheeler | |
| Pilot Point, Tex | M., K. & T. R. R | |
| Pilot Springs, Utah | Wheeler | |
| Pinckneyville, Ill | St. L., A. & T. H. R. R | |
| Pinconning, Mich | M. C. R. R | |
| Pine, Ind | L. S. & M. S. R. R | |
| Pine, Pa | P. R. R | |
| Pine Barren, Fla | L. & N. R. R | |
| Pine Brook, N. J | C. R. R. of N. J | |
| Pine Bluff, Ark | St. L., A. & T. R. R | |
| Pine Bluffs, Wyo | U. P. Ry | |
| Pine Castle, Fla | S. F. R. R | |
| Pine City, Minn | St. P. & D. R. R | |
| Pine Creek, Colo | D. & R. G. R. R | |
| Pine Creek, Pa | A. & V. R. R | |
| Pine Creek, Wis | C. & N. W. R. R | |
| Pine Grove, Colo | U. P. Ry | |
| Pine Grove, Mich | M. C. R. R | |
| Pine Grove, Pa | N. Y., L. E. & W. R. R | |
| Pine Grove, Pa | P., S. & L. E. R. R | |
| Do | B. & O. R. R | |
| Pine Grove Junction, Pa | P. & R. R. R | |
| Pine Hill, Cal | U. S. G. S | |
| Pine Hill, Pa | B. & O. R. R | |
| Pine Hill, Ky | L. & N. R. R | |
| Pine Hill, N. J | U. S. C. & G. S | |
| Pine Hill, N. Y | U. & D. R. R | |
| Pine Hill (Catskills), N. Y | Appal. Club | |
| Pine Island, Minn | C. & N. W. R. R | |
| Pine Island, N. Y | N. Y., L. E. & W. R. R | |
| Pine Island Mountain (Catskills), N. Y., approx. | Appal. Club | |
| Pine Knob, Ky | C., N. O. & T. P. R. R | |
| Pine Lake, Mich | Ch. & G. T. R. R | |
| Pine Log Mountain, Ga | U. S. C. & G. S | |
| Pine Meadow, Conn | N. Y., N. H. & H. R. R | |
| Pine Mountain, Fla | S., F. & W. R. R | |
| Pine Mountain, Ga | C. & R. R. R | |
| Pine Orchard, Conn | N. Y., N. H. & H. R. R | |
| Pine Plains, N. Y | N. D. & C. R. R | |
| Pine Point, Me | B. & M. R. R | |
| Pine Ridge, Mich | C. & N. W. R. R | |
| Pine River, Mich | M., St. P. & S. Ste. M. Ry | |
| Pine Tanks, Ariz | Wheeler | |
| Pine Valley, N. Y | N. C. R. R | |
| Pine Valley, Utah | Powell | 5,2 |
| Pine Valley Mountain, Utah | Powell | |
| Pineveta, Ariz | A. & P. R. R | |
| Pineville, N. C | R. & D. R. R | |
| Pineville, Wis | C., St. P., M. & O. R. R | |
| Piney, Fort, Wyo | Lander | |
| Piney, W. Va | U. S. C. & G. S | |
| Pingree, N. Dak | N. P. R. R | |
| Pingree Grove, Ill | C., M. & St. P. R. R | |
| Pinkerton, Pa | B. & O. R. R | |

| Station. | Authority. | Elevation. |
|---|---|---|
| Utah | Powell | 9,260 |
| . C | U. S. C. & G. S | 3,436 |
| V. Va | U. S. G. S | 3,007 |
| ill, N. Y., geodetic station | U. S. Lake Survey | 752 |
| ountain, N. C | U. S. C. & G. S | 3,832 |
| Divide, Ariz | A. & P. R. R | 5,664 |
| | S. P. Co | 10 |
| k, Cal | U. S. G. S | 7,206 |
| | D. & R. G. R. R | 5,022 |
| | D., T. & Ft. W. R. R | 5,008 |
| , Nev | King | 6,533 |
| t, Wyo | U. S. G. S | 9,500 |
| , N. Mex | Wheeler | 6,845 |
| Peak, N. Mex | Wheeler | 8,128 |
| an | M. & O. R. R | 384 |
| ak, Colo | Hayden | 13,176 |
| eblo, N. Mex | Wheeler | 6,506 |
| nt, Nev | Wheeler | 8,618 |
| , Cal | Wheeler | 3,903 |
| g, Nev | Wheeler | 5,683 |
| | Powell | 6,100 |
| Signal Station | U. S. Signal Office | 6,220 |
| | W. N. Y. & P. R. R | 1,136 |
| iss | C., N. O. & T. P. R. R | 271 |
| s | K. C., W. & N. W. R. R | 976 |
| g Point, Ariz | Powell | 6,560 |
| Pa | H. & B. T. R. R | 947 |
| | U. P. Ry | 7,246 |
| Minn | C., M. & St. P. R. R | 1,708 |
| | B., C. R. & N. R. R | 1,721 |
| | C., St. P., M. & O. R. R | 1,721 |
| | St. P., M. & M. Ry | 1,729 |
| s | M., K. & T. R. R | 1,030 |
| o | C., H. & D. R. R | 911 |
| | J. S. E. R. R | 687 |
| unt, Colo | Hayden | 10,322 |
| Caribou, Mount, Idaho | Wheeler | 9,695 |
| unt, Mass | U. S. G. S | 1,554 |
| unt, N. C | U. S. C. & G. S | 5,713 |
| tskills, N. Y | Appalachian Club | 2,955 |
| ount, Stoddard, N. H | U. S. C. & G. S | 2,170 |
| | Pithole Valley R. R | 1,309 |
| o | U. P. Ry | 9,192 |
| Y | W. N. Y. & P. R. R | 1,134 |
| wa | Ft. M. & N. W. R. R | 831 |
| t, Cascade Range, Oregon | U. S. G. S | 9,760 |
| Ind | O., I. & W. R. R | 951 |
| Kans | St. L. & S. F. R. R | 939 |
| Ohio | O., I. & W. R. R | 1,036 |
| Pa., Union depot | P., Ft. W. & C. R. R | 745 |
| ....On windowsill of Monongahela incline plane, Check House. | City levels | 1,106 |
| ....On belt course of Union depot, main entrance. | City levels | 746 |
| ....On east end doorsill of Point Breeze Hotel, at intersection of Penn. and Fifth avenues. | City levels | 973 |
| ....On belt course of Munshall's distillery, corner Penn. avenue and Water street. | City levels | 727 |
| ....On doorsill of post-office. | City levels | 751 |
| ....On embankment of lower (old) reservoir, Bedford avenue. | City levels | 865 |

| Station. | Authority. | Elevati |
|---|---|---|
| Pittsburg, Pa., on embankment of upper (old) reservoir, Bedford avenue. | City levels | 1, |
| Do.....On flow line of Highland avenue (new) reservoir. | City levels | 1, |
| Do.....On flow line of Herron Hill (new) reservoir. | City levels | 1, |
| Do.....On flow line of Brilliant Hill (new) reservoir. | City levels | |
| Do.....B. M. on outer corner of coping near Twenty-sixth street. | A. V. R. R | |
| Do.....Liberty avenue crossing. | A. V. R. R | |
| Do.....B. M., on south wall upper outside corner culvert. | A. V. R. R | |
| Do.....Junction with P., C. & St. L. R. R. | P., V. & C. R. R | |
| Do.....Opposite Forty-third street station. | P., V. & C. R. R | |
| Do.....Crossing of Fiftieth street | P., V. & C. R. R | |
| Do.....Low water, city datum | Levels | |
| Do.....High water 1852 | Levels | |
| Do.....do .....1832 | Levels | |
| Do.....East side of Irwin street. | P. R. R | |
| Do.....East side of Duquesne street. | P. R. R | |
| Do.....At foot of lamp post, south side of Liberty street, intersection with Water street. | P. R. R | |
| Do.....B. M., on south side of base ring of fire plug, N. side of Penn. street intersec. with Water street. | P. R. R | |
| Do.....Signal station | U. S. Signal Office | |
| Pittsburg, Tex | M., K. & T. R. R | |
| Pittsfield, Me | Me. Cent. R. R | |
| Pittsfield, Mass | B. & A. R. R | 1 |
| Pittsfield, N. H | B. & M. R. R | |
| Pittsfield, Pa | P. R. R | 1 |
| Pittsford, Mich | L. S. & M. S. R. R | 1 |
| Pittsford, Mich., geodetic station | U. S. Lake Survey | 1 |
| Pittsford, N. Y., depot W. S. R. R | | |
| Do..... crossing N. Y. C. R. R | | |
| Do..... depot N. Y. C. & H. R. R. R. | | |
| Do..... city base | | |
| Pittsford, Vt | Cent. Vt. R. R | |
| Pittsford Quarry, Vt | Cent. Vt. R. R | |
| Pittston, Pa | D., L. & W. R. R | |
| Pittswood, Ill | C. & E. I. R. R | |
| Pixley, Cal | S. P. Co | |
| Plaasterkill Mountain (Catskills), N. Y | Appalachian Club | 3 |
| Placer, Colo | D. & R. G. R. R | |
| Placer, Mont | N. P. R. R | |
| Placer Mountain, N. Mex | Wheeler | |
| Placerville Post Office, Cal | Wheeler | 1 |
| Placid Lake, N. Y | Adirondack Survey | 1 |
| Plain Dealing, La | St. L., A. & T. R. R | |
| Plainfield, Conn | N. Y. & N. E. R. R | |
| Plainfield, N. J | P. & R. R. R | |
| Plainfield, Vt | M. & W. R. R. R | |
| Plainfield, Wis | W. C. R. R | 1 |
| Plainville, Conn | N. Y. & N. E. R. R | |

| Station. | Authority. | Elevation. |
|---|---|---|
| le, Ind | St. L., V. & T. H. R. R | 742 |
| le, Kans | U. P. Ry | 2,257 |
| le, Ohio | P., C. & St. L. R. R | 491 |
| 7a | R. & D. R. R | 565 |
| ro, N. J | P. R. R | 79 |
| lle, Pa | L. V. R. R | 548 |
| w, Minn | C. & N. W. R. R | 1,167 |
| w, Nebr | F. E. & Mo. Vy. R. R | 1,692 |
| w, Minn | C. & N. W. R. R | 1,275 |
| l, Mich | G. R. & I. R. R | 741 |
| l, Mich | L. S. & M. S. R. R | 743 |
| , N. H | B. & M. R. R. R | 97 |
| ake, Wash | | 1,811 |
| . Dak | St. P., M. & M. Ry | 1,302 |
| on, S. Dak | C., M. & St. P. R. R | 1,528 |
| l | C., B. & Q. R. R | 649 |
| ex | St. L., A. & T. R. R | 692 |
| | H. & T. C. R. R | 667 |
| la | S. F. R. R | 131 |
| | F. R. & N. R. R | 125 |
| lle, Conn | N. Y., N. H. & H. R. R | 143 |
| ine, La | T. & P. R. R | 25 |
| Colo | D. & R. G. R. R | 6,005 |
| Ill | St. L., V. & T. H. R. R | 568 |
| Tex | T. & P. Ry | 3,949 |
| linn | C., M. & St. P. R. R | 991 |
| eek Church (Catskills), N. Y | Appalachian Club | 1,683 |
| olo | B. & M. R. R. R | 5,096 |
| añon, Colo | U. P. Ry | 5,504 |
| enter, Nebr | U. P. Ry | 1,550 |
| ountain, Colo | Hayden | 9,343 |
| ulpit, Colo | Hayden | 8,000 |
| iver, Colo | U. P. Ry | 8,946 |
| lle, Colo | U. P. Ry | 4,819 |
| lle, Wis | C. & N. W. R. R | 913 |
| rg, Mo | W. W. Ry | 948 |
| rg, N. Y | D. & H. C. Co | 121 |
| uth, Nebr., Missouri River, extreme L. W. 1880. | Mo. Riv. Com | 940 |
| H. W. 1881. | Mo. Riv. Com | 960 |
| | B. & M. R. R. R | 979 |
| l Alcalde, N. Mex | Wheeler | 5,756 |
| ngoes, N. Mex | Wheeler | 7,319 |
| Bend, Ohio | T., St. L. & K. C. R. R | 742 |
| Corners, Ohio | C. & C. M. R. R | 883 |
| Dale, Nebr | B. & M. R. R. R | 1,313 |
| Garden, N. C | C. F. & Y. V. R. R | 845 |
| Green, Mo | M., K. & T. R. R | 760 |
| Grove, Pa | H. & B. T. R. R | 748 |
| Grove, Utah | U. C. R. R | 4,495 |
| Hill, Mo | Mo Pac. Ry | 853 |
| Junction with Mo. Pac. Ry. | A., T. & S. F. R. R | 851 |
| Hill, N. C | R. & P. R. R | 119 |
| Lake, Ind | Ft. W. & J. R. R | 975 |
| Lake, Adirondacks, N. Y | Adirondack Survey | 1,706 |
| Lake, N. Dak | St. P., M. & M. Ry | 1,603 |
| Mills, Ind | T., St. L. & K. C. R. R | 799 |
| Mount, Me | Guyot | 2,021 |
| Mount, N. H | Appalachian Club | 4,771 |
| Mount, Utah | Powell | 5,898 |
| Plain, Iowa | C., R. I. & P. R. R | 753 |
| Plains, Ill | O. & M. R. R | 606 |
| Plains, Ohio | C., W. & B. R. R | 894 |
| Ridge, Iowa | C., St. P. & K. C. R. R | 965 |
| Ridge, Kans | U. P. Ry | 1,082 |

| Station. | Authority. | Eleva |
|---|---|---|
| Pleasant Ridge, Ohio | C., L. & N. R. R | |
| Pleasant Valley, Cal | Wheeler | |
| Pleasant Valley, Colo | Wheeler | |
| Pleasant Valley, Idaho | N. P. R. R | |
| Pleasant Valley, Ky | L. & N. R. R | |
| Pleasant Valley, N. Y | N. Y. & Mass. R. R | |
| Pleasant Valley, Ohio | B. & O. R. R | |
| Pleasant Valley, Oregon | O. Ry. & N. Co | |
| Pleasant Valley, Tex | M., K. & T. R. R | |
| Pleasant Valley, Utah | Powell | 7,500- |
| Pleasant Valley Junction, Utah | D. & R. G. R. R | |
| Pleasant Valley Station, Idaho | Hayden | |
| Pleasantville, Ill | St. L., V. & T. H. R. R | |
| Pleasantville, Ohio | T. & O. C. R. R | |
| Pleasanton, Cal | S. P. Co | |
| Pleasanton, Kans | K. C., Ft. S. & M. R. R | |
| Pleasureville, Ky | L. & N. R. R | |
| Plover, Wis | W. C. R. R | |
| Do | G. B., W. & St. P. R. R | |
| Plaquemine, La., Miss. River, zero of gauge | Mississippi River Commission | |
| Do extreme L. W., 18-3 | Mississippi River Commission | |
| Do extreme H. W., 1884 | Mississippi River Commission | |
| Plumbley, Va | N. & W. R. R | |
| Plum Creek, Nebr | U. P. Ry | |
| Plumer Mill, Wis | C., M. & St. P. R. R | |
| Plumerville, Ark | L. R. & Ft. S. R. R | |
| Plums Mill, Mich | G. R & I. R. R | |
| Pluvino Point, Wash | N. P. R. R | |
| Plymouth, Ill | C., B. & Q. R. R | |
| Plymouth, Ind | P., Ft. W. & C. R. R | |
| Do I., B. & C. R. R | T. H. & I. R. R | |
| Do P., Ft. W. & C. R. R | T. H. & I. R. R | |
| Do Station | T. H. & I. R. R | |
| Plymouth, Iowa | C., M. & St. P. R. R | |
| Plymouth, Kans | A., T. & S. F. R. R | |
| Plymouth, Mich | F. & P. M. R. R | |
| Plymouth, Mo | St. L. & S. F. R. R | |
| Plymouth, N. H | B. & M. R. R | |
| Plymouth, Ohio | B. & O. R. R | |
| Do | L. S. & M. S. R. R | |
| Plymouth, Pa | D., L. & W. R. R | |
| Plymouth, Utah | Hayden | |
| Plymouth, Wis | C. & N. W. R. R | |
| Plymouth Junction, Iowa | C., M. & St. P. R. R | |
| Plymouth Junction, Pa | D., L. & W. R. R | |
| Pocahontas, Ga | E. T., V. & G. R. R | |
| Pocahontas, Ill | St. L., V. & T. H. R. R | |
| Pocahontas, Miss | I. C. R. R | 2 |
| Pocahontas, Va | R. & P. R. R | |
| Pocahontas, Va | N. & W. R. R | |
| Pocasset Hill, Tiverton, R. I | Mass. State Survey | |
| Pocatello, Idaho | U. P. Ry | |
| Pocomoke, Md | P., W. & B. R. R | |
| Pocono, Colo | D. & R. G. R. R | |
| Pocumtuck Mountain, Charlemont, Mass. | Mass. Trig. Survey | |
| Poindexter, Ark | St. L., A. & T. R. R | |
| Point Burnside, Ky | C., N. O. & T. P. R. R | |
| Point Carbon, Utah | King | |
| Point Douglas, Minn | C., M. & St. P. R. R | |
| Point Isabel, Tex., depot | R. G. R. R | |
| Point Leavells, Ky | L. & N. R. R | |
| Point Lookout, Pa | B. G. R. R | |
| Point Lookout, Va | U. S. G. S | |
| Point Mills, W. Va | B. & O. R. R | |
| Point Nelson, Utah | Powell | |
| Point Pleasant, N. J | N. Y. & L. B. R. R | |

| Station. | Authority. | Elevation. |
|---|---|---|
| leasant, Ohio | C., H. V. & T. R. R | 570 |
| Rocks, Cal | Wheeler | 2,542 |
| Rocks, N. Mex | Wheeler | 4,268 |
| Rocks, Wyo | U. P. Ry | 6,518 |
| Rocks Peak, Nev | King | 9,610 |
| e, N. Mex | Wheeler | 5,750 |
| n, Mich | M. C. R. R | 732 |
| na Lake, Minn | U. S. E. C | 1,290 |
| N. Y | N. Y., P. & O. R. R | 1,269 |
| eek Mountain, Colo | Wheeler | 13,400 |
| hio | N. Y., P. & O. R. R | 1,240 |
| a | L. S. & M. S. R. R | 1,084 |
| enn | L. & N. R. R | 685 |
| Ala | L. & N. R. R | 80 |
| g Spring, Ariz | Powell | 4,500 |
| Mo | C., B. & K. C. R. R | 942 |
| | I. C. R. R | 853 |
| ro Peak, N. Mex | Wheeler | 7,324 |
| , S. C | C. & G. R. R | 330 |
| y, Kans | Mo. Pac. Ry | 757 |
| y, Ohio | C., H. V. & T. R. R | 565 |
| L. W. in Ohio River | C., H. V. & T. R. R | 517 |
| H. W. in flood of 1884 | C., H. V. & T. R. R | 578 |
| Station Meteorological Bureau. | Ohio Met. Bureau | 590 |
| y, Pa., eastern intersection of Pennsylvania and Delaware R. R | | 483 |
| western intersection P. R. R. | | 489 |
| y, Wash | O. Ry. & N. Co | 1,900 |
| y Hill, Brighton Dist. Mass | Chamberlain | 180 |
| Junction, Pa | B. & O. R. R | 483 |
| y Mt., Mass | U. S. G. S | 1,233 |
| , Conn | N. Y. & N. E. R. R | 380 |
| wahem Lake, Me | Water-power of Me | 914 |
| , Cal | S. P. Co | 857 |
| , Fla | J., T. & K. W. R. R | 68 |
| , Kans | Mo. Pac. Ry | 927 |
| , N. J | C. & A. R. R | 163 |
| , Tenn | N. C. & St. L. R. R | 873 |
| ang Valley, Conn | N. Y. & N. E. R. R | 365 |
| Pillar, Mont | N. P. R. R | 2,871 |
| n, N. J | N. Y., S. & W. R. R | 212 |
| Junction crossing N. Y. & G. L. R. R. at grade. | N. Y., S. & W. R. R | 214 |
| Nebr | C., St. P., M. & O. R. R | 1,141 |
| le Leon, Fla | L. & N. R. R | 64 |
| Junction, Colo | D. & R. G. R. R | 7,466 |
| toula, La | I. C. R. R | 28 |
| Pass, Colo | D. & R. G. R. R | 9,044 |
| Tenn | N. C. & St. L. R. R | 895 |
| reek, Ind. T | C., K. & N. R. R | 1,043 |
| ddy, Penn | N. Y., L. E. & W. R. R | 570 |
| h, Ill., C., B. & Q. under C., S. F. & C. | C., S. F. & C. R. R | 760 |
| | C., S. F. & C. R. R | 729 |
| Ind | Ft. W., C. & L. R. R | 849 |
| oxin, Kans | K. C., W. & N. W. R. R | 854 |
| ass, N. Mex | Wheeler | 9,848 |
| artrain Junction, La | L. & N. R. R | 6 |
| artrain, Lake, La., extreme L. W., 1888. | City Surveyor New Orleans | —2 |
| extreme H. W., 1888. | City Surveyor New Orleans | 4 |
| e, Ill | C. & A. R. R | 667 |
| e, Kans | Mo. Pac. Ry | 1,420 |
| e, Mich | D., G. H. & M. R. R | 933 |

| Station. | Authority. | Eleva |
|---|---|---|
| Pontiac, Mich | P., O. & P. A. R. R | |
| Pontiac, Ohio | B. & O. R. R | |
| Pontiac, R. I | N. Y. & N. E. R. R | |
| Pontoosuc, Ill | C., S. F. & C. R. R | |
| Poore Knob, N. C | U. S. C. & G. S | |
| Poor Mt., S. C | U. S. G. S | |
| Posos del Pino, N. Mex | Wheeler | |
| Pope, Miss | I. C. R. R | |
| Pope, N. Mex | A., T. & S. F. R. R | |
| Pope Creek, Md | B. & P. R. R | |
| Pope Knob, Va | U. S. G. S | |
| Pokegama, Minn | St. P., M. & M. Ry | |
| Popejoy, Iowa | B., C. R. & N. R. R | |
| Poplar, Mont | St. P., M. & M. Ry | |
| Poplar Bluff, Mo | St. L., I. M. & S. R. R | |
| Poplar Grove, Ind | C., I., St. L. & C. R. R | |
| Poplar Knob, Va | U. S. G. S | |
| Poplar Lake, Minn | Minn. State Survey | |
| Poplarville, Miss | C., N. O. & T. P. R. R | |
| Poquonock, Conn | N. Y., P. & B. R. R | |
| Porcupine Butte, Mont | N. P. Transcontinental Survey | |
| Porcupine Flat, Cal | Wheeler | |
| Porcupine Mountain, Mich., geodetic station | U. S. Lake Survey | |
| Portage, Idaho | Wheeler | |
| Portage, Mont | St. P., M. & M. R. R | |
| Portage, N. Y | W. N. Y. & P. R. R | |
| Do | N. Y., L. E. & W. R. R | |
| Portage, Pa | P. R. R | |
| Portage, Utah | Hayden | |
| Portage, Wis | W. C. R. R | |
| Do | C., M. & St. P. R. R | |
| Portage Lake, Me | Water-power of Me | |
| Portage Lake, Minn | Minn. State Survey | |
| Portal, Nebr | Mo. Pac. Ry | |
| Port Allegheny, Pa | W. N. Y. & P. R. R | |
| Port Allen, Iowa | B., C. R. & N. R. R | |
| Port Austin, Mich | P. H. & N. W. R. R | |
| Port Blanchard, Pa | L. V. R. R | |
| Port Griffith, Pa | L. V. R. R | |
| Port Byron, Ill | C., M. & St. P. R. R | |
| Port Byron, N. Y | W. S. R. R | |
| Do | N. Y. C. & H. R. R. R | |
| Do ..... canal | Resurvey of Canals | |
| Port Byron Junction, Ill | C., M. & St. P. R. R | |
| Port Carbon, Pa., depot | P. & R. R. R | |
| Port Chester, N. Y | N. Y., N. H. & H. R. R | |
| Port Clinton, Ohio | L. S. & M. S. R. R | |
| Port Clinton, Pa | P. & R. R. R | |
| Port Costa, Cal | S. P. Co | |
| Port Crane, N. Y | D. & H. C. Co | |
| Port Douglas, N. Y | D. & H. C. Co | |
| Port Eads, South Pass, La., signal station | U. S. Signal Office | |
| Port Edwards, Wis | C., M. & St. P. R. R | |
| Porter, Ark | St. L. & S. F. R. R | |
| Porter, Del | P., W. & B. R. R | |
| Porter, Ind | M. C. R. R | |
| Do | L. E. & W. R. R | |
| Porter, Mich., geodetic station | U. S. Lake Survey | |
| Porter, Ohio | C., H. V. & T. R. R | |
| Porter, Tenn | L. & N. R. R | |
| Porter Mills, Wis | C., M. & St. P. R. R | |
| Port Gibson, N. Y | W. S. R. R | |
| Port Henry, N. Y | D. & H. C. Co | |
| Port Hickory, La., Mississippi River, zero of gange. | Mississippi River Com | |
| Do ..... extreme L. W., 1881 | Mississippi River Com | |

| Station. | Authority. | Elevation. |
|---|---|---|
| Port Hickory, La., extreme H.W., 1884 | Mississippi River Com | 40 |
| Port Huron, Mich | Ch. & G. T. R. R | 584 |
| Do Fort Gratiot | G. T. R. R | 589 |
| Do crossing G.T.R.R. grade | P. H. & N. W. R. R | 592 |
| Do North street | P. H. & N. W. R. R | 637 |
| Do signal station | U. S. Signal Office | 633 |
| Port Indian, Pa | P. R. R | 80 |
| Portis, Kans | Mo. Pac. Ry | 1,547 |
| Port Jackson, N. Y | W. S. R. R | 282 |
| Port Jerry Junction, Pa | B. & O. R. R | 765 |
| Port Jervis, N. Y | N. Y., L. E. & W. R. R | 442 |
| Port Kennedy, Pa | P. & R. R. R | 87 |
| Port Kent, N. Y | D. & H. C. Co | 148 |
| Portland, Conn | N. Y., N. H. & H. R. R | 76 |
| Portland, Ind | G. R. & I. R. R | 912 |
| Portland, Iowa | C., M. & St. P. R. R | 1,071 |
| Portland, Me | G. T. R. R | 12 |
| Do | B. & M. R. R | 11 |
| Do signal station | U. S. Signal Office | 45 |
| Do Brownhall Hill | U. S. C. & G. S | 176 |
| Portland, Mich | D., L. & N. R. R | 729 |
| Portland, N. Dak | St. P., M. & M. Ry | 983 |
| Portland, Ohio | C. & V. R. R | 663 |
| Portland, Oregon | N. P. R. R | 30 |
| Do signal station | U. S. Signal Office | 67 |
| Portland, Pa | D., L. & W. R. R | 291 |
| Do | C. & P. R. R | 679 |
| Portland Junction, N. Dak | St. P., M. & M. Ry | 1,009 |
| Portlandville, Iowa | C., M. & St. P. R. R | 1,146 |
| Port Leydon, N. Y | R., W. & O. R. R | 900 |
| Port Louisa, Iowa, Mississippi River, L. W. | Mississippi River Com | 526 |
| Do Mississippi River, H. W. | Mississippi River Com | 542 |
| Port Matilda, Pa., Main street | P. R. R | 1,007 |
| Port Morris, N. J | D., L. & W. R. R | 922 |
| Port Morris, N. Y | N. Y., N. H. & H. R. R | 10 |
| Port Murray, N. J | D., L. & W. R. R | 588 |
| Portneuf, Idaho | U. P. Ry | 4,497 |
| Port Oram, N. J | C. R. R. of N. J | 689 |
| Port Providence, Pa | P. R. R | 111 |
| Port Royal, Pa | B. & O. R. R | 792 |
| Port Royal, S. C | C. R. R. & B. Co. of Ga | 5 |
| Port Royal, Va | S. V. R. R | 1,096 |
| Port Royal, Pa., freight station | P. R. R | 443 |
| Do bridge, east end of south parapet. | P. R. R | 441 |
| Portsmouth, Ohio, L. W | S. V. R. R | 528 |
| Do junc. with M. & C. R. R. | S. V. R. R | 533 |
| Do station Meteor. Bureau. | Ohio Meteorological Bureau | 527 |
| Portsmouth, Va | S. & R. R. R | 6 |
| Port Tobacco, Md | B. & P. R. R | 175 |
| Pottsville, Pa | P. & R. R. R | 614 |
| Port Washington, Ohio | P., C. & St. L. R. R | 813 |
| Port Washington, Wis | M., L. S. & W. R. R | 699 |
| Port Walthall, Va | R. & P. R. R | 87 |
| Poseyville, Ind., crossing E. & T. H. R. R | P., D. & E. R. R | 525 |
| Post Creek, N. Y | S., G. & C. R. R | 1,187 |
| Port Jervis, N. J., depot | New Jersey Geol. Survey | 441 |
| Post Mountain, Tex | U. S. G. S | 1,556 |
| Postoak Pass, Colo | Palmer | 7,475 |
| Poston, Mount, Nev | Wheeler | 11,977 |
| Post, Minn | C., St. P., M. & O. R. R | 847 |
| Postville, Iowa | C., M. & St. P. R. R | 1,195 |
| Postville Junction, Iowa | B., C. R. & N. R. R | 1,062 |
| Potato Hill, Vt | Geol. Survey of Vermont | 3,986 |
| Potato Patch, Mount, Ga | U. S. G. S | 3,600 |
| Potato Top, N. C | Guyot | 6,393 |

| Station. | Authority. | Elev. |
|---|---|---|
| Potato Top Peak, Texas | U. S. G. S | |
| Potato Valley, Utah | Wheeler | |
| Potomac Bridge, Md | C. V. R. R | |
| Potrero, Cal | Wheeler | |
| Potsdam, N. Y | R., W. & O. R. R | |
| Potsdam Junction, N. Y | R., W. & O. R. R | |
| Potter, Nebr | U. P. R. R | |
| Potter and Fisks, Mich | G. R. & I. R. R | |
| Potter Hill, Mass | U. S. G. S | |
| Potters, In | W. R. R | |
| Pottsboro, Tex | M., K. & T. R. R | |
| Pottersburg, N. Y | N. Y., P. & O. R. R | |
| Potterville, Mich | Ch. & G. T. R. R | |
| Potts Colliery, Locust Dale, Pa | P. & R. R. R | |
| Pottsgrove, Pa | P. & R. R. R | |
| Potts Landing, Pa | P. & R. R. R | |
| Pottstown, Ill | C., B. & Q. R. R | |
| Pottstown, Pa | P. & R. R. R | |
| Do | P. R. R | |
| Pottsville, Pa | P. & R. R. R | |
| Potwin, Kans | Mo. Pac. Ry | |
| Poughkeepsie, N. Y | U. S. C. & G. S | |
| Do | P., H. & B. R. R | |
| Do | N. Y. C. & H. R. R. R | |
| Poughquag, N. Y | N. Y. & N. E. R. R | |
| Poultney, N. Y | D. & H. C. Co | |
| Pound, Wis | M. & N. R. R | |
| Powder Springs, Ga | E. T., V. & G. R. R | |
| Powell, Ariz | A. & P. R. R | |
| Powell, Ohio | C., H. V. & T. R. R | |
| Powell, Tex | St. L., A. & T. R. R | |
| Powell, Mount, N. Mex | U. S. G. S | |
| Powell, Mount, Colo | Hayden | |
| Do timber line | Hayden | |
| Powells, Ga | A. & W. P. R. R | |
| Powells, Tenn | E. T., V. & G. R. R | |
| Powell Gap, Va | U. S. G. S | |
| Powelton, Pa | P. R. R | |
| Powers, Me | Somerset R. R | |
| Powers, Mich | C. & N. W. R. R | |
| Powersville, Ga | Cent. R. R. of Ga | |
| Powhatan, Va | R. & D. R. R | |
| Pownal, Me | G. T. R. R | |
| Pownal, Vt | F. R. R | |
| Powow Hill, Salisbury, Mass | Massachusetts Trig. Survey | |
| Prague, Nebr | B. & M. R. R. R | |
| Prairie, Miss | M. & O. R. R | |
| Prairie, Tex | I. & G. N. R. R | |
| Prairie, Ill | C., B. & Q. R. R | |
| Prairie, Ind. T | St. L. & S. F. R. R | |
| Prairie, Kans | A., T. & S. F. R. R | |
| Prairie, Ohio | T. & O. C. R. R | |
| Prairie du Chien, Wis., Mississippi River, L. W. | Mississippi River Com | |
| Do Mississippi River, H. W. 1881. | Mississippi River Com | |
| Do Mississippi River, ex. L. W. 1880. | Mississippi River Com | |
| Prairie Junction, Minn | C., St. P., M. & O. R. R | |
| Prairie Lick, Mo | M., K. & T. R. R | |
| Prairie Mountain, Tex | U. S. G. S | |
| Prairie View, Kans | C., K. & N. R. R | |
| Prallsville, N. J | P. R. R | |
| Prather, Pa | Pithole V. R. R | |

| Station. | Authority. | Elevation. |
|---|---|---|
| .... | N. Y. & N. E. R. R. | 113 |
| .... | C., K. & N. R. R | 1,905 |
| .... | W. & W. R. R. | 1,845 |
| .... | F. R. R | 646 |
| .... | C., M. & St. P. R. R | 1,223 |
| .... | N. Y., O. & W. R. R | 1,090 |
| .... | C., St. P., M. & O. Ry | 1,027 |
| Mass | U. S. G. S. | 608 |
| ion, Mass | O. C. R. R | 429 |
| Ga | Cent. R. R. of Ga | 625 |
| Hotel (Catskills), N. Y | Appalachian Club | 1,164 |
| al | Wheeler | 4,394 |
| Utah | Powell | 5,240 |
| .... | C. & A. R. R. | 814 |
| .... | D., L. & W. R. R | 1,183 |
| is | M., St. P. & S. Ste. M. Ry | 1,551 |
| iz | Wheeler | 5,316 |
| k | St. L., I. M. & S. R. R. | 329 |
| ibo | N. P. R. R | 2,210 |
| l | C., I., St. L. & C. R. R. | 792 |
| va | C., B. & Q. R. R. | 1,153 |
| ns | K. C., Ft. S. & M. R. R | 889 |
| ch | D., B. C. & A. R. R. | 794 |
| nn | C., B. & N. R. R. | 700 |
| .... | Lebanon V. R. R | 501 |
| ash | O. Ry. & N. Co | 1,036 |
| is., St. Croix River, ex. L. W. | Mississippi River Com | 667 |
| .... ex. H.W. | Mississippi River Com. | 687 |
| ction, Ariz | A. & P. R. R. | 5,104 |
| a | W. N. Y. & P. R. R | 1,085 |
| , Ohio | T., St. L. & K. C. R. R. | 638 |
| .... | St. L., I. M. & S. R. R. | 214 |
| ho | U. P. R. R | 4,435 |
| ns | C., K. & N. R. R. | 1,844 |
| .... | C. & O. R. R. | 741 |
| un | C., M. & St. P. R. R | 922 |
| or | B. & M. R. R. R. | 890 |
| o | C. & A. R. R. | 980 |
| Oak | C. & N. W. R. R | 1,696 |
| s | C. & N. W. R. R. | 1,101 |
| low (Catskills), N. Y | Appalachian Club | 870 |
| b, Va | U. S. G. S | 1,331 |
| nt, Idaho | Hayden | 9,979 |
| .... | C. & O. R. R. | 1,054 |
| ing, Ariz | Wheeler | 5,332 |
| Tex | G., W. T. & P. R. R | 105 |
| owa | C., St. P. & K. C. R. R | 1,224 |
| Junction, Mont | N. P. R. R | 3,889 |
| Mont. | N. P. R. R | 3,865 |
| a | P., C. & St. L. R. R. | 1,021 |
| a | C. & O. R. R | 1,192 |
| nt Redoubt, Me | U. S. C. & G. S. | 197 |
| .... | C. & O. R. R. | 632 |
| ne, Md | P., W. & B. R. R. | 17 |
| al | Wheeler | 2,104 |
| Kans | A., T. & S. F. R. R. | 970 |
| nd | L., E. & St. L. R. R. | 495 |
| l | C., B. & Q. R. R | 700 |
| Ky | C., O. & S. W. R. R. | 626 |
| Mass | F. R. R. | 956 |
| Minn | St. P., M. & M. Ry | 974 |
| Nebr | U. P. Ry | 1,446 |
| N. J., crossing front of bank | P. R. R | 221 |
| .... crossing front of library | P. R. R | 207 |
| N. C | R. & D. R. R. | 160 |
| Pa | P. & R. R. R | 62 |

| Station. | Authority. | Elevati |
|---|---|---|
| Princeton, Tex | M., K. & T. R. R. | |
| Princeton, W. Va | U. S. G. S | 2 |
| Princeton, Wis | C. & N. W. R. R | |
| Princeton Junction, N. J | P. R. R | |
| Princeton, Mount, Colo | Hayden | 14 |
| Do timber line | Hayden | 11 |
| Princeville, Ill | C., S. F. & C. R. R | |
| Do | R. I. & P. R. R | |
| Prineville, Oregon | Wheeler | 2 |
| Prindible, Pa | A. V. R. R | 1 |
| Prior Lake, Minn | C., M. & St. P. R. R | |
| Priors, Ga | E. T., V. & G. R. R | |
| Prison Station, Ky | J., M. & I. R. R | |
| Pritchett, Tex | St. L., A. & T. R. R | |
| Proctor Hill, N. H | U. S. G. S | |
| Proctorsville, Vt | Cent. Vt. R. R | |
| Profile Lake, N. H | Appalachian Club | 1 |
| Profile Mountain, N. H | Appalachian Club | 4 |
| Prometheus Mountain, Nev | King | 8 |
| Promontory, Utah | S. P. Co | 4 |
| Promontory Mount, Utah | Wheeler | 7 |
| Promontory Top, Yellowstone Park | Hayden | 8 |
| Prophetstown, Ill | C., B. & Q. R. R | |
| Prospect, Ill | J. S. E. R. R | |
| Prospect, N. Y | W. N. Y. & P. R. R | 1 |
| Do | R., W. & O. R. R | 1 |
| Do Geodetic Station | N. Y. State Survey | 1 |
| Do Center Peak | Appalachian Club | 2 |
| Prospect, Ohio | C., H. V. & T. R. R | |
| Prospect, Tenn | L. & N. R. R | |
| Prospect, Va | N. & W. R. R | |
| Prospect Hill, Cal | U. S. G. S | 2 |
| Prospect Hill, Colo | Hayden | 8 |
| Prospect Hill, Groton, Mass | U. S. G. S | |
| Prospect Hill, Hingham, Mass | Mass. Trig. Survey | |
| Do | U. S. G. S | |
| Prospect Hill, Harvard, Mass | U. S. G. S | |
| Prospect Hill, Rowley, Mass | Mass. Trig. Survey | |
| Prospect Hill, Waltham, Mass | Mass. Trig. Survey | |
| Do | Chamberlain | |
| Prospect Mountain, Holderness, N. H | U. S. C. & G. S | 2 |
| Prospect Mountain, Lancaster, N. H | Appalachian Club | 2 |
| Prospect Mountain, Vt | Geol. Survey of Vt | 2 |
| Prospect Peak, Colo | Wheeler | 2 |
| Prospect Peak, Yellowstone Park | U. S. G. S | 2 |
| Prosperity, S. C | C. & G. R. R | |
| Prosser, Wash | N. P. R. R | |
| Protection, N. Y | W. N. Y. & P. R. R | 1 |
| Prout, Ohio | B. & O. R. R | |
| Provencal, La | T. & P. R. R | |
| Providence, Ky | L. & N. R. R | |
| Providence Lake, La., zero of gauge | Mississippi River Com | |
| Do extreme L. W., 1872 | Mississippi River Com | |
| Do extreme H. W., 1884 | Mississippi River Com | |
| Providence, Pa | Lackawanna R. R | |
| Providence, R. I | O. C. R. R | |
| Provin Mountain, Agawam, Mass | Mass. Trig. Survey | |
| Provo, Utah | D. & R. G. R. R | 4 |
| Do | U. C. R. R | 4 |
| Provo Peak, Wasatch Mountains, Utah | Powell | 11 |
| Prowers, Colo | A., T. & S. F. R. R | 3 |
| Prudhomme, La | T. & P. R. R | |
| Pryor Creek, Ind. T | M., K. & T. R. R | |
| Ptarmigan Peak, Colo | Hayden | 12 |
| Puckerty Point, Pa | A. V. R. R | 1 |
| Pucketts, Ga | A. & W. P. R. R | |

| Station. | Authority. | Elevation. |
|---|---|---|
| na, S. Dak | C., M. & St. P. R. R | 1,546 |
| Colo., union depot | D. & R. G. R. R | 4,653 |
| Colorado, N. Mex | Wheeler | 6,368 |
| Springs, N. Mex | Wheeler | 6,363 |
| Valley, Nev | Hayden | 5,000 |
| ito Spring, N. Mex | Wheeler | 6,499 |
| Cal | S. P. Co | 323 |
| Divide, N. Mex | A. & P. R. R | 5,335 |
| 'ond (Adirondacks), N. Y | Adirondack Survey | 2,229 |
| , Iowa | C., B. & K. C. R. R | 835 |
| , Ky | C., N. O. & T. P. R. R | 1,122 |
| , Mich | M. C. R. R | 1,042 |
| , N. Y | R., W. & O. R. R | 377 |
| , Pa | P. R. R | 826 |
| , Tenn | L. & N. R. R | 643 |
| , Va | N. & W. R. R | 1,904 |
| Base, Cal., east end | U. S. C. & G. S | 19 |
| ..... west end | U. S. C. & G. S | 129 |
| a, Tex | D., T. & Ft. W. R. R | 3,614 |
| , Colo | Mo. Pac. Ry | 4,104 |
| , N. Y | B. & A. R. R | 286 |
| el Agua, N. Mex | Wheeler | 6,599 |
| Casa, Fla., Signal Station | U. S. Signal Office | 13 |
| Kans | C., K. & N. R. R | 1,156 |
| ville, Va | R. & D. R. R | 553 |
| , Tex | St. L., A. & T. R. R | 405 |
| Mo | C., B. & K. C. R. R | 879 |
| Mo | St. L. & S. F. R. R | 1,482 |
| Miss | C., N. O. & T. P. R. R | 360 |
| Va | S. & R. R. R | 80 |
| Summit, Pa | B. & O. R. R | 470 |
| , Conn | N. Y. & N. E. R. R | 290 |
| , N. Y | D. & H. C. Co | 111 |
| , Tex | T. & P. R. R | 1,602 |
| Hill, Mass | U. S. G. S | 783 |
| ville, Ind | L., N. A. & C. R. R | 687 |
| , S. Dak | St. P., M. & M. Ry | 1,306 |
| , Vt. (East Church) | U. S. G. S | 327 |
| , Vt | Cent. Vt. R. R | 257 |
| na, S. Dak | C., M. & St. P. R. R | 1,538 |
| p, Wash | N. P. R. R | 45 |
| Tex | T. & P. R. R | 2,634 |
| d, N. Mex | S. P. Co | 4,351 |
| d Hill, N. Mex | Wheeler | 6,628 |
| d Lake, Nev | U. S. G. S | 3,782 |
| ..... Indian Agency | Wheeler | 3,980 |
| d Mountain, Cal | Wheeler | 10,127 |
| d Peak, Colo | Hayden | 13,885 |
| ..... | Hayden | 11,611 |
| d Rock, Tex | U. S. G. S | 1,747 |
| nt Mountain, Yellowstone Park | Hayden | 10,127 |
| ke, Pa., junction with Catawissa | L. V. R. R | 1,317 |
| ..... | P. & R. R. R | 1,353 |
| Bridge, N. Y | W. N. Y. & P. R. R | 1,314 |
| City, Ohio | B. & O. R. R | 915 |
| Hill, Portsmouth, R. I | Mass. State Survey | 286 |
| town, Pa | P. R. R | 817 |
| ..... | P. & R. R. R | 496 |
| g Aspen Mountain, Wyo | King | 8,688 |
| h, Tex | D., T. & Ft. W. R. R | 1,578 |
| ary Peak, Colo | Hayden | 14,269 |
| co, Va | B. & P. R. R | 16 |
| , Tex | G., C. & S. F. R. R | 290 |
| Junction, Mich | S., T. & H. R. R | 628 |
| ville, N. J | N. Y., S. & W. R. R | 551 |

| Station. | Authority. | Elevati |
|---|---|---|
| Quarryville, Pa | P. & R. R. R | |
| Quartz Mountain, Nev | Wheeler | 8, |
| Quebec, La | C., N. O. & T. P. R. R | |
| Queechee, Vt | N. B. R. R | |
| Queen, Nev | C. & C. R. R | 6, |
| Queen Anne, Md | P., W. & B. R. R | |
| Queen City, Mo. (Summit) | W. W. Ry | 1, |
| Queen City, Tex | T. & P. R. R | |
| Queen Run, Pa | P. R. R | |
| Queensberry Knob, Va | U. S. G. S | 2, |
| Queletes, N. Mex | Wheeler | 5, |
| Queponco, Md | P., W. & B. R. R | |
| Quidnick, R. I | N. Y. & N. E. R. R | |
| Quien Hornet Mountain, Wyo | King | 9, |
| Quihi, Tex | Mex. Boundary Survey | |
| Quimby, Mich | M. C. R. R | |
| Quincy, Cal | U. S. G. S | 3, |
| Quincy, Ill., yard | C., B. & Q. R. R | |
| Do station | C., B. & Q. R. R | |
| Do Mississippi River, L. W | Mississippi River Com | |
| Do H. W | Mississippi River Com | |
| Quincy, Ind | L., N. A. & C. R. R | |
| Quincy, Mich | L. S. & M. S. R. R | 1, |
| Do Geodetic Station | U. S. Lake Survey | 1, |
| Quincy, Ohio | C., C., C. & I. R. R | 1, |
| Quincy Junction, Ill | C. & A. R. R | |
| Quindaro, Kans | K. C., W. & N. W. R. R | |
| Quinebaug, Conn | N. Y. & N. E. R. R | |
| Quinnesec, Mich | C. & N. W. R. R | 1, |
| Quinn Cañon, Nev | Wheeler | 6, |
| Quinnimont, W. Va | C. & O. R. R | 1, |
| Quinnipiack, Conn | N. Y., N. H. & H. R. R | |
| Quinns, Miss | I. C. R. R | |
| Quinn, Oregon | N. P. R. R | |
| Quinns River Valley, Nev | Hayden | 4, |
| Quintette, Fla | L. & N. R. R | |
| Quitman, Ga | S. F. & W. R. R | |
| Quitman, Miss | M. & O. R. R | |
| Quitman, Mo | K. C., St. J. & C. B. R. R | |
| Quito, Tex | T. & P. R. R | 2, |
| Rabbit Ears Mountain, Colo | Hayden | 10, |
| Rabbit Hole Spring, Nev | King | 4, |
| Rabbit Valley, Utah | Powell | 6,800–7, |
| Rabun Mountain, Ga | U. S. C. & G. S | 4, |
| Raccoon, Ind | I., D. & W. R. R | |
| Raccoon Tunnel, Ala | N., C. & St. L. R. R | |
| Rachel Butte, Ariz | Powell | 6, |
| Raceland, La | M. L. & T. R. R | |
| Race Mt., Mass | U. S. G. S | 2, |
| Race Pond, Ga | S. F. & W. R. R | |
| Racine, Wis | C. & N. W. R. R | |
| Racine Junction, Wis | C. & N. W. R. R | |
| Radcliffe, Iowa | C. & N. W. R. R | 1, |
| Radcliffe, Ohio | C., H. V. & T. R. R | |
| Radebaugh, Pa | P. R. R | 1, |
| Radford, Va | N. & W. R. R | 1, |
| Radney, Mich | D., L. & N. R. R | |
| Radnor, Ohio | C., H. V. & T. R. R | |
| Radnor, Pa | P. R. R | |
| Rafinesque Mountain (Adirondacks), N. Y. | U. S. C. & G. S | 1, |
| Raft Hill, N. Y | Adirondack Survey | 2, |
| Raft River Range, Idaho | King | 7, |
| Raft River Stage Station, Idaho | Wheeler | 5, |
| Ragan, Nebr | U. P. Ry | 2, |
| Ragged Mountain, Andover, N. H | U. S. C. & G. S | 2, |
| Ragged Mountain, Me | U. S. C. & G. S | 1, |

| Station. | Authority. | Elevation. |
|---|---|---|
| lountain, N. Y | Adirondack Survey | 4,163 |
| lount, Blue Ridge, Va | U. S. G. S | 3,398 |
| lines, Ga | E. & W. R. R. of Ala | 513 |
| , Nev | Wheeler | 4,002 |
| | P. & R. R. R | 138 |
| Hill, Gloucester, Mass | Mass. Trig. Survey | 205 |
| Bridge, Dayton, Nev | C. & C. R. R | 4,403 |
| Flat, Cal | Wheeler | 2,606 |
| Pass, Ariz | S. P. Co | 4,394 |
| Peak (Black Rock), Nev | Wheeler | 5,436 |
| Spring, Ariz | A. & P. R. R | 3,054 |
| ı, Ind | O., I. & W. R. R | 976 |
| ke, Minn | Hind | 1,100 |
| lich., Geodetic Station | U. S. Lake Survey | 851 |
| N. C | R. & A. A. R. R | 316 |
| N. Mex | Wheeler | 4,488 |
| Butte, Colo | Hayden | 10,593 |
| Pa | N. C. R. R | 860 |
| Tenn | N., C. & St. L. R. R | 429 |
| Colo | C., K. & N. R. R | 6,088 |
| Kans | Mo. Pac. Ry | 748 |
| N. Y | N. Y., L. E. & W. R. R | 310 |
| enn | M. & O. R. R | 416 |
| Kans | C., K. & N. R. R | 1,431 |
| S. Dak | C., M. & St. P. R. R | 1,801 |
| Nev | Wheeler | 5,324 |
| Ill | T., St. L. & K. C. R. R | 612 |
| Ind | L., E. & St. L. R. R | 741 |
| Minn | C., M. & St. P. R. R | 1,221 |
| Tex | S. P. Co | 228 |
| N. J | N. Y., L. E. & W. R. R | 345 |
| , Iowa | B., C. R. & N. R. R | 1,106 |
| Kans | Mo. Pac. Ry | 1,454 |
| Minn | N P. R. R | 1,178 |
| N. Mex | A., T. & S. F. R. R | 3,948 |
| Ohio | N. Y., P. & O. R. R | 1,040 |
| Fort, S. Dak., Missouri River, L.W., 1881. | Missouri River Commission | 1,236 |
| Missouri River, L.W., 1882. | Missouri River Commission | 1,236 |
| ville, N. Y | N. Y., O. & W. R. R | 1,077 |
| Mo | St. L., A. & T. R. R | 312 |
| ı, Ala | E., T. V. & G. Ry | 574 |
| ı, Kans | U. P. Ry | 1,161 |
| ı, Ky | L. & N. R. R | 437 |
| ı, Minn | C., M. & St. P. R. R | 897 |
| | C., St. P. & K. C. R. R | 877 |
| ı, N. Y | N. Y., P. & O. R. R | 1,318 |
| ı, Tex | St. L., A. & T. R. R | 559 |
| ı, Utah | Hayden | 6,442 |
| ı, Vt | Cent. Vt. R. R | 698 |
| ı, Va | R. & D. R. R | 331 |
| Lake, Wis | M. & N. R. R | 882 |
| Tex | S. P. Co | 122 |
| oad, Ind | O. I. & W. R. R | 731 |
| Lake, Me | Water-power of Me | 1,511 |
| Tex | T. & P. R. R | 1,437 |
| Mount, Wash | U. S. C. & G. S | 14,444 |
| Ill | L. E. & W. R. R. R | 716 |
| Ky | L. & N. R. R | 372 |
| Mo | St. L. & S. F. R. R | 425 |
| Ill | C., S. F. & C. R. R | 705 |
| Kans | Mo. Pac. Ry | 2,520 |
| Pa | L. V. R. R | 578 |
| S. Dak | M. & P. Rwy | 1,131 |
| ille, N. Y | R., W. & O. R. R | 324 |

| Station. | Authority. | Ele |
|---|---|---|
| Rantoul, Ill., Geodetic Station | U. S. Lake Survey | |
| Ranville, S. Dak | St. P., M. & M. Ry | |
| Rapids, Mont | N. P. R. R | |
| Rapidan, Minn | C., M. & St. P. R. R | |
| Rapidan, Va | R. & D. R. R | |
| Rapp, Kans | Mo. Pac. Ry | |
| Rappahannock, Va | R. & D. R. R | |
| Rapid City, S. Dak | F., E. & Mo. Vy. R. R | |
| Rapids City, Ill | C., M. & St. P. R. R | |
| Rapids, N. Y | W. N. Y. & P. R. R | |
| Rarig Station | | |
| Raritan Bridge, N. J | P. R. R | |
| Raspberry, Nev | S. P. Co | |
| Ratcheen Lake, Wash | N. Trans. Survey | |
| Rathbun, Pa | P. R. R | |
| Rathbone, Colo | Colo. Mid. R. R | |
| Rathbonville, N. Y | N. Y., L. E. & W. R. R | |
| Rathburn, Tenn | C., N. O. & T. P. R. R | |
| Rat Lake, Minn | Minn. State Survey | |
| Raton, N. Mex | A., T. & S. F. R. R | |
| Raton Pass, Colo | Wheeler | |
| Raton Tunnel, N. Mex | A., T. & S. F. R. R | |
| Rattling Run, Pa | P. & R. R. R | |
| Rattlesnake Butte, Cal | U. S. G. S | |
| Rattlesnake Creek, Ohio | P., C. & St. L. R. R | |
| Rattlesnake Hill, Concord, N. H | U. S. C. & G. S | |
| Rattlesnake Hill, Conn. line, Wilbraham, Mass. | Massachusetts Trig. Survey | |
| Rattlesnake Hill, Quincy, Mass | Chamberlain | |
| Rattlesnake, Ohio | C. & C. M. R. R | |
| Rattlesnake Spring, Nev | Wheeler | |
| Ravalli, Mont | N. P. R. R | |
| Raven Hill, N. Y | Adirondack Survey | |
| Raven Knob, Tenn | Guyot | |
| Ravenna, Nebr | B. & M. R. R. R | |
| Ravenna, Ohio | C. & P. R. R | |
| Do | N. Y., P. & O. R. R | |
| Raven Nest Peak, Nev | King | |
| Ravenswood, Ill | C. & N. W. R. R | |
| Ravenwood, Mo | C., St. P. & K. C. R. R | |
| Ravinia, Ill | C. & N. W. R. R | |
| Rawhide Camp, Cal | Wheeler | |
| Raw Mountain, Nev | Wheeler | |
| Rawlins, Camp (old), Ariz | Wheeler | |
| Rawlins, Wyo | U. P. Ry | |
| Rawson, Cal | Wheeler | |
| Rawson, Ohio | L. E. & W. R. R | |
| Ray, Ill | C., B. & Q. R. R | |
| Ray, Kans | Mo. Pac. Ry | |
| Ray, N. Dak | St. P., M. & M. Ry | |
| Ray, Tex | M., K. & T. R. R | |
| Rayado, N. Mex | Wheeler | |
| Ray Knob, Tex | U. S. G. S | |
| Raymer, Colo | B. & M. R. R. R | |
| Raymond, Ill | W. R. R | |
| Raymond, Kans | A., T. & S. F. R. R | |
| Raymond, Miss | Natch. & J. C. R. R | |
| Raymond, Minn | St. P., M. & M. Ry | |
| Raymond, Nebr | U. P. Ry | |
| Raymond, N. H | C. R. R | |
| Raymond, S. Dak | C. & N. W. R. R | |
| Raymilton, Pa | L. S. & M. S. R. R | |
| Raymore, Mo | A., T. & S. F. R. R | |
| Rayville, La | C., N. O. & T. P. R. R | |
| Rayville, N. Y | L. S. R. R | |
| Rayne, La | S. P. Co | |

| Station. | Authority. | Elevation. |
|---|---|---|
| Raynolds, Fort, Colo | Wheeler | 4,300 |
| Raysville, Ohio | C., W. & B. R. R | 636 |
| Rea, Mo | C., St. P. & K. C. R. R | 1,064 |
| Read, Cal | U. S. C. & G. S | 474 |
| Reading, Conn | Housatonic R. R | 412 |
| Reading, Kans | A., T. & S. F. R. R | 1,075 |
| Reading, Ill | C., S. F. & C. R. R | 625 |
| Reading, Mass | B. & M. R. R | 109 |
| Do.....Highlands | B. & M. R. R | 114 |
| Reading, Mich | Ft. W. & J. R. R | 1,200 |
| Reading, Mo | St. L., K. & N. W. R. R | 462 |
| Reading, Pa | Lebanon V. R. R | 268 |
| Do | P. & R. R. R | 268 |
| Do | P. R. R | 208 |
| Do.....B. M. on coping stone easternmost R. R. bridge. | U. S. C. & G. S | 264 |
| Reading, Fort, Cal | Pacific R. R. Reports | 596 |
| Reading, Mich., Geodetic Station | U. S. Lake Survey | 1,209 |
| Readsboro, Vt., R. R. station | U. S. G. S | 1,203 |
| Read Landing, Minn | C., M. & St. P. R. R | 681 |
| Do.....L. W | Mississippi River Commission | 664 |
| Do.....H. W | Mississippi River Commission | 680 |
| Read Junction, Minn | C., M. & St. P. R. R | 686 |
| Reagan, Tex | H. & T. C. R. R | 385 |
| Real Dolores, N. Mex | Wheeler | 6,802 |
| Reams, Ind. T | M., K. & T. R. R | 602 |
| Reams, Va | R. & P. R. R | 162 |
| Reaman, N. Y., Geodetic Station | N. Y. State Survey | 799 |
| Readville, Mass | O. C. R. R | 61 |
| Do | N. Y. & N. E. R. R | 61 |
| Recas, N. Mex | A., T. & S. F. R. R | 7,051 |
| Rector, Ark | St. L., A. & T. R. R | 288 |
| Rectortown, Va | R. & D. R. R | 444 |
| Recovery, Ga | S. F. & W. R. R | 186 |
| Red Bank, N. J | N. Y. & L. B. R. R | 32 |
| Do.....N. J. S. crossing | N. Y. & L. B. R. R | 35 |
| Do.....Bench-mark | U. S. C. & G. S | 38 |
| Red Bank, Ohio | P., C. & St. L. R. R | 501 |
| Red Bank, Tex | I. & G. N. R. R | 226 |
| Red Bank Junction, Pa | A. V. R. R | 851 |
| Red Banks, N. C | Car. Cent. R. R | 176 |
| Red Banks, Tenn | M. & B. R. R | 496 |
| Red Bluff, Cal | S. P. Co | 308 |
| Do.....Signal Station | U. S. Signal Office | 324 |
| Red Bridge, Pa | P. R. R | 1,133 |
| Red Bud, Ill | St. L. & C. R. R | 457 |
| Red Butte, Ariz | Powell | 7,690 |
| Red Buttes, Wyo | U. P. Ry | 7,310 |
| Red Cedar, Wis | C., M. & St. P. R. R | 759 |
| Red Cedar Junction, Wis | C., M. & St. P. R. R | 729 |
| Red Cliff, Colo | D. & R. G. R. R | 8,656 |
| Red Cloud, Nebr | B. & M. R. R. R | 1,698 |
| Red Cloud Peak, Colo | Wheeler | 14,092 |
| Red Creek, N. Y | N. Y., L. E. & W. R. R | 525 |
| Do | R., W. & O. R. R | 332 |
| Red Cut, Ind | L., N. A. & C. R. R | 832 |
| Redding, Cal | S. P. Co | 557 |
| Redden, Del | P., W. & B. R. R | 49 |
| Red Desert, Wyo | U. P. Ry | 6,723 |
| Red Dome Pass, Nev | U. P. R. R. Surveys | 4,720 |
| Redfalls P. O. (Catskills), N. Y | Appal. Club | 1,270 |
| Redfield, Ark | Mo. Pac. Ry | 302 |
| Redfield, Iowa | D., M. & N. W. R. R | 957 |
| Redfield, Kans | Mo. Pac. Ry | 855 |
| Redfield, S. Dak | C., M. & St. P. R. R | 1,295 |
| Do | C. & N. W. R. R | 1,300 |

| Station. | Authority. | Elevati |
|---|---|---|
| Redford, Mich | D., L. & N. R. R | |
| Red Fork, Ind. T | St. L. & S. F. R. R | |
| Redhead, Iowa | C., St. P. & K. C. R. R | |
| Red Hill, Colo | U. P. Ry | 9, |
| Red Hill, Ky | L. & N. R. R | |
| Red Hill, North Peak, Moultonboro, N. H. | U. S. C. & G. S | 2, |
| Red Hill Station, Cal | U. S. C. & G. S | |
| Red Hill, Va | R. & D. R. R | |
| Redhook, N. Y | H. & C. W. R. R | |
| Redhead, Iowa | C., St. P. & K. C. R. R | |
| Redhouse, N. Y | W. N. Y. & P. R. R | 1, |
| Do | N. Y., P. & O. R. R | 1, |
| Redington, Pa | L. V. R. R | |
| Redkey, Ind | L. E. & W. R. R | |
| Redland Hammock, Fla | S. F. R. R | |
| Redlick, Miss | N. & J. C. R. R | |
| Redlion, Pa | C. & F. R R | |
| Do | P. B. R. R | |
| Red Marble Gap, N. C | R. & D. R. R | 2, |
| Red Mesa, Ariz | Powell | 5, |
| Red Mountain, Colo | Wheeler | 13, |
| Do ..... timber line | Wheeler | 11, |
| Red Mountain, Yellowstone Park | Hayden | 9, |
| Red Mountain Junction, Mont., junction H. & R. M. R. R. | N. P. R. R | 3, |
| Redoak, Ga | A. & W. P. R. R | 1, |
| Redoak, Iowa | C., B. & Q. R. R | 1, |
| Redoak, Ky | L. & N. R. R | |
| Redoak Hill, Mass | U. S. G. S | |
| Red Plateau, Utah | Powell | 6, 000-7, |
| Red River, Ky | L. & N. R. R | |
| Red River, Minn | St. P., M. & M. Ry | 1, |
| Red River Landing, La., Mississippi River, zero of gauge. | Miss. River Com | |
| Do ..... extreme L. W., 1872. | Miss. River Com | |
| Do ..... extreme H. W., 1882. | Miss. River Com | |
| Redrock, Ariz | S. P. Co | 1, |
| Redrock, Minn | C., St. P. & K. C. R. R | 1, |
| Do ..... Mississippi River, L. W. | Miss. River Com | |
| Redrock, Mont | U. P. Ry | 5, |
| Redrock, Va | U. S. G. S | 4, |
| Redrock Gap, Idaho | Hayden (railroad levels) | 4, |
| Redrock Pass, Wyo | Hayden | 7, |
| Redrock Station, Cal | Wheeler | 2, |
| Redsand, Lake, Minn | Miss. River Com | 1, |
| Redslate Peak, Cal | Whitney | 13, |
| Redtop, Ill | L., E. & St. L. R. R | |
| Redwing, Minn | C., M. & St. P. R. R | |
| Do | W. M. & P. Ry | |
| Do ..... Mississippi River, L. W. | Miss. River Com | |
| Do ..... H. W. | Miss. River Com | |
| Redwood, Cal | S. P. Co | |
| Redwood, Minn | M. & St. L. R. R | |
| Redwood, N. Y | R., W. & O. R. R | |
| Redwood, S. Dak | C. & N. W. R. R | 1, |
| Redwood Falls, Minn | C. & N. W. R. R | 1, |
| Redwood Junction, Minn | C. & N. W. R. R | 1, |
| Reece, Kans | Mo. Pac. Ry | 1, |
| Reece, Tenn | N., C. & St. L. R. R | * |
| Reed, Mich | F. & P. M. R. R | 1, |
| Reed Island, Va | N. & W. R. R | 1, |
| Reedpoint, Mont | N. P. R. R | 3, |
| Reed Junction, Minn | C., M. & St. P. R. R | |

| Station. | Authority. | Elevation. |
|---|---|---|
| nding, Minn., L. W | U. S. E. C | 657 |
| ll, Ohio | P., C. & St. L. R. R | 811 |
| ss, Wyo | U. P. R. R. Surveys | 5,850 |
| ad, Pa | P. R. R | 309 |
| nd | L. E. & W. R. R | 929 |
| lo | St. L. & S. F. R. R | 1,120 |
| rg, Wis | C. & N. W. R. R | 876 |
| lle, Pa | P. R. R | 593 |
| le, Ark | Mo. Pac. Ry | 165 |
| le, Oregon | O. & C. R. R | 253 |
| le, Wis | M., L. S. & W. R. R | 822 |
| reek, Fla | S. F. R. R | 61 |
| inn | N. P. R. R | 1,265 |
| ghts, S. Dak | C. & N. W. R. R | 1,731 |
| le, Ind | St. L., V. & T. H. R. R | 638 |
| Pa | P. R. R | 439 |
| dich | M. C. R. R | 627 |
| | S., T. & H. R. R | 635 |
| a | P. R. R | 901 |
| iver Valley, Nev | Simpson | 5,600 |
| la | C., N. O. & T. P. R. R | 595 |
| hio | S. V. R. R | 733 |
| lle, Ohio | C. & C. M. R. R | 1,080 |
| lle, Pa | P. R. R | 495 |
| Ga | E. T., V. & G. R. R | 658 |
| S. C | S. C. R. R | 121 |
| Hill, Wayland, Mass | Chamberlain | 410 |
| Kans | U. P. Ry | 2,327 |
| Miss., Mississippi River, zero of gauge. | Miss. River Com | 81 |
| extreme L. W., 1879 | Miss. River Com | 84 |
| extreme H. W., 1880 | Miss. River Com | 124 |
| s, N. C | W., C. & A. R. R | 64 |
| ana | Mo. Pac. Ry | 3,757 |
| la | L. & N. R. R | 593 |
| le, N. C | R. & D. R. R | 828 |
| Cal | Wheeler | 1,477 |
| on, Pa | A. V. R. R | 837 |
| k, Iowa | C., St. P. & K. C. Ry | 923 |
| | B., C. R. & N. R. R | 926 |
| d, Pa | P. & R. R. R | 449 |
| La | T. & P. R. R | 195 |
| Pa | C. R. R. of N. J | 299 |
| dd | B. & O. R. R | 66 |
| Wash | O. Ry. & N. Co | 1,096 |
| prings, Ariz | Wheeler | 5,526 |
| ton, Ind | W. R. R | 732 |
| ton, Pa | P., Ft. W. & C. R. R | 710 |
| ton Hill, Mass | U. S. G. S | 2,146 |
| N. Y | R., W. & O. R. R | 1,185 |
| le, Ohio | T. & O. C. R. R | 734 |
| , Mass | B. & A. R. R | 752 |
| Tex | St. L., A. & T. R. R | 702 |
| olo | D. & R. G. R. R | 5,221 |
| od | I. & St. L. R. R | 941 |
| ans | U. P. Ry | 837 |
| ebr | B. & M. R. R. R | 3,894 |
| ev | S. P. Co | 4,497 |
| a | N. Y., P. & O. R. R | 1,010 |
| | L. S. & M. S. R. R | 1,018 |
| ex | T. & P. R. R | 569 |
| Minn | C., St. P. & K. C. R. R | 1,387 |
| Pa | P. R. R | 672 |
| er, Mo | M., K. & T. R. R | 762 |
| e, Minn | C., M. & St. P. R. R | 1,064 |
| c, Kans | Mo. Pac. Ry | 1,500 |

| Station. | Authority. | Elev |
|---|---|---|
| Repley Hill, N. Y | Resurvey of canals | |
| Republic, Mich | C. & N. W. R. R | |
| Republic, Mo | St. L. & S. F. R. R | |
| Republic, Ohio | B. & O. R. R | |
| Republican, Nebr | B. & M. R. R. R | |
| Repton, Ala | L. & N. R. R | |
| Resaca, Ga | W. & A. R. R | |
| Resaca de la Palma, Tex | R. G. R. R | |
| Reservation, Wash | N. P. R. | |
| Reserve, Kans | Mo. Pac. Ry | |
| Reservoir Hill, Lincoln, Mass | Chamberlain | |
| Reservoir, Concord Valley, Cal | Wheeler | |
| Resolis, Colo | C., K. & N. R. R | |
| Rest Lake | U. S. E. C | |
| Richey, Mo | St. L. & S. F. R. R | |
| Retreat, Ind | J., M. & I. R. R | |
| Retro, Tenn | C., N. O. & T. P. R. R | |
| Ritter, Mo | St. L. & S. F. R. R | |
| Revere, Mo | C., S. F. & C. R. R | |
| Reverse, Idaho | U. P. Ry | |
| Revillo, S. Dak | M. & St. L. R. R | |
| Reward, Ill | O. & M. R. R | |
| Rewey, Wis | C. & N. W. R. R | |
| Reynolds, Mich | G. R. & I. R. R | |
| Reynolds, Miss | I. C. R. R | |
| Reynolds, Nebr | B. & M. R. R. R | |
| Reynolds, N. Y | F. R. R | |
| Reynolds, N. Dak | St. P., M. & M. R. R | |
| Reynolds, Pa | P. & R. R. R | |
| Reynolds, Tenn | L. & N. R. R | |
| Reynolds Ridge, Conn | N. Y., N. H. & H. R. R | |
| Reynolds Ferry, Cal | Wheeler | |
| Reynolds Station, Ind | W. R. R | |
| Reynoldsville, N. Y | N. Y. & N. E. R. R | |
| Reynoldsville, Pa | A. V. R. R | |
| Rexford, Kans | C., K. & N. R. R | |
| Rexford, Mich | D., S. S. & A. Ry | |
| Rhett Lake, Cal | U. S. G. S | |
| Rheems, Pa | P. R. R | |
| Rhodes, Nev | C. & C. R. R | |
| Rhome, Tex | D., T. & Ft. W. R. R | |
| Rhoadsville, Md | B. & O. R. R | |
| Rhinebeck, N. Y | H. & C. W. R. R | |
| Rhinecliff, N. Y | H. & C. W. R. R | |
| Rhinelander, Wis | M., L. S. & W. R. R | |
| Rhyolite Peak, Colo | Hayden | |
| Ribbies, Mich | M. C. R. R | |
| Rice, Kans | Mo. Pac. Ry | |
| Rice, Mich | F. & P. M. R. R | |
| Rice, Minn | N. P. R. R | |
| Rice, Tex. (one mile south of county line.) | H. & T. C. R. R | |
| Rice, Va | N. & W. R. R | |
| Rice Creek, Minn | St. P. & D. R. R | |
| Rice Hill, Oregon | O. & C. R. R | |
| Rice Lake, Wis | C., St. P., M. & O. Ry | |
| Rice Crossing, Mass | B. & A. R. R | |
| Rice Ferry, Snake River, Idaho | Wheeler | |
| Ricedale, Ky | L. & N. R. R | |
| Ricefield, N. J | P. & R. R. R | |
| Riceville, Ind | L. E. & St. L. R. R | |
| Riceville, Iowa | C., St. P. & K. C. R. R | |
| Riceville, Pa | W. N. Y. & P. R. R | |
| Rich Hill, Mo | Mo. Pac. Ry | |
| Do | K. C., Ft. S. & M. R. R | |
| Rich Hill, Ohio | T. & O. C. R. R | |
| Rich Hill, S. C | S., U. & C. R. R | |

| Station. | Authority. | Elevation. |
|---|---|---|
| Rich Lake, N. Y | Geol. Survey of N. Y | 1,547 |
| Rich Mountain, S. C | U. S. C. & G. S | 3,569 |
| Rich Pond, Ky | L. & N. R. R | 564 |
| Rich Valley, Minn | C., St. P. & K. C. R. R | 860 |
| Richards, Ill | C., B. & Q. R. R | 644 |
| Richardson, Cal | U. S. C. & G. S | 1,116 |
| Richardson, Ill | C., St. P. & K. C. R. R | 884 |
| Richardson, Tex | H. & T. C. R. R | 643 |
| Richardson, Wis | C., St. P., M. & O. Ry | 1,197 |
| Richardson, N. Dak | N. P. R. R | 2,466 |
| Richardson Lake, Me | Water Power of Maine | 1,456 |
| Richfield, Cal | S. P. Co | 277 |
| Richfield, Mo | St. L., K. & N. W. R. R | 441 |
| Richfield, Utah | Wheeler | 5,283 |
| Richford, N. Y | P. & N. R. R | 992 |
| Do | P. & N. Y. R. R | 1,097 |
| Richford, Vt | Mississquoi V. R. R | 473 |
| Richland, Kans | A., T. & S. F. R. R | 895 |
| Richland, Ill | O. & M. R. R | 605 |
| Richland, Minn | N. P. R. R | 1,396 |
| Richland, Mo | St. L. & S. F. R. R | 1,142 |
| Richland, N. Y | R., W. & O. R. R | 522 |
| Richland, Pa | Lebanon V. R. R | 491 |
| Richland, Ohio | P., Ft. W. & C. R. R | 1,201 |
| Richland, Tenn | L. & N. R. R | 776 |
| Richland, Tex | H. & T. C. R. R | 377 |
| Do.....creek, bed of | H. & T. C. R. R | 310 |
| Do.....creek, bottom of | H. & T. C. R. R | 325 |
| Richland, Va | R., F. & P. R. R | 10 |
| Richland Balsam Mountain, N. C | U. S. C. & G. S | 6,370 |
| Richland Junction, Mich | C., K. & S. R. R | 912 |
| Richmond, Idaho | Wheeler | 4,656 |
| Richmond, Ind | P., C. & St. L. R. R | 968 |
| Richmond, Kans | A., T. & S. F. R. R | 1,021 |
| Richmond, Ky | L. & N. R. R | 926 |
| Richmond, Me | Me. Cent. R. R | 77 |
| Richmond, Mass | B. & A. R. R | 1,047 |
| Do.....furnace | B. & A. R. R | 1,001 |
| Richmond, Minn | C., M. & St. P. R. R | 672 |
| Do | St. P., M. & M. Ry | 1,122 |
| Richmond, Mo | W. W. Ry | 809 |
| Richmond, N. Y | R., W. & O. R. R | 524 |
| Richmond, N. C | C. F. & Y. V. R. R | 472 |
| Richmond, Tex | S. P. Co | 96 |
| Richmond, Utah | U. P. Ry | 4,527 |
| Richmond, Vt | Cent. Vt. R. R | 328 |
| Richmond, Va | R. & P. R. R | 82 |
| Do | R. & D. R. R | 25 |
| Do | R., Y. R. & C. R. R | 16 |
| Do.....Broad street | C. & O. R. R | 29 |
| Do.....James River docks | R. & A. R. R | 15 |
| Do.....basin | R. & A. R. R | 84 |
| Richmond Cone (Catskills), N. Y | Appalachian Club | 3,202 |
| Richmond Junction, Ind | G. R. & I. R. R | 1,080 |
| Richmond Junction, Ky | L. & N. R. R | 844 |
| Richmond and Lexington Junction, Mo | W. W. Ry | 699 |
| Richmond, Mount, Elk Mountains, Colo | U. S. G. S | 12,542 |
| Richmond Point, Cal | U. S. C. & G. S | 192 |
| Richmondville, N. Y | D. & H. C. Co | 1,174 |
| Richwood, Ky | C., N. O. & T. P. R. R | 926 |
| Richwood, N. Y | N. Y., P. & O. R. R | 947 |
| Richville, Me | B. & M. R. R | 315 |
| Richville, N. Y | N. Y. C. & H. R. R. R | 828 |
| Do | R., W. & O. R. R | 441 |
| Ridott, Ill | C. & N. W. R. R | 750 |
| Riddle Lake, Yellowstone Park | Hayden | 8,000 |

| Station. | Authority. | Elevation. |
|---|---|---|
| Rocky Hill, Ky | L. & N. R. R | 596 |
| Rocky Island, Cal | U. S. C. & G. S | 157 |
| Rocky Knob, Blue Ridge, Va | U. S. G. S | 4,010 |
| Rocky Knobs, S. Peak, N. C | Guyot | 5,306 |
| Rocky Mount, N. C | W. & W. R. R | 102 |
| Rocky Mountain, S. C | U. S. C. & G. S | 1,029 |
| Rocky Rest Spring, Utah | Powell | 4,510 |
| Rocky Ridge, Md | W. Md. R. R | 370 |
| Rocky River, Ohio | N. Y., C. & St. L. R. R | 654 |
| Rocky Trail Peak, N. C | Guyot | 6,488 |
| Roddy, Tenn | C., N. O. & T. P. R. R | 771 |
| Rodemer, Tenn | [illegible] & St. L. R. R | 791 |
| Rodman, Iowa | [illegible] R. & N. R. R | 1,193 |
| Rodney, Del | [illegible] & B. R. R | 82 |
| Roe, Ark | [illegible] A. & T. R. R | 212 |
| Roe Lake, Mich | [illegible] C. & A. R. R | 808 |
| Rogers, Ga | [illegible] A. R. R | 734 |
| Rogers, Kans | [illegible] ac. Ry | 902 |
| Rogers, N. Mex | [illegible] Co | 3,728 |
| Rogers, Tex | [illegible] Mex. R. R | 62 |
| Rogers, Tex | [illegible] & S. F. R. R | 536 |
| Rogers Gap, Ky | [illegible] O. & T. P. R. R | 915 |
| Rogers Junction, Ark., junction [illegible] tonville R. R. | [illegible] & S. F. R. R | 1,380 |
| Rogers, Mount, Va | [illegible] G. S | 4,473 |
| Rogers Park, Ill | C. & N. W. R. R | 603 |
| Rogersville Junction, Tenn | E. T., V. & G. Ry | 1,214 |
| Rohrerstown, Pa | P. R. R | 356 |
| Rolette, Minn | St. P., M. & M. Ry | 892 |
| Rolla, Mo | St. L. & S. F. R. R | 1,093 |
| Rolla, N. Dak | St. P., M. & M. Ry | 1,818 |
| Rollinsville, Colo | Hayden | 8,323 |
| Rollo, Ill | C. & N. W. R. R | 754 |
| Rollingford, N. H | B. & M. R. R | 123 |
| Rolling Mills, Va | R. & A. R. R | 530 |
| Rolling Prairie, Ind | L. S. & M. S. R. R | 820 |
| Romain, Pa | B. & O. R. R | 1,974 |
| Romancoke, Va | R., Y. R. & C. R. R | 42 |
| Rome, Ind | G. R. & I. R. R | 930 |
| Rome, Ga | E. T., V. & G. R. R | 652 |
| Rome, Iowa | C., B. & Q. R. R | 608 |
| Rome, Kans | A., T. & S. F. R. R | 1,218 |
| Rome, N. Y | N. Y. C. & H. R. R. R | 445 |
| Rome, canal, N. Y | Resurvey of Canals | 428 |
| Rome, N. Y., geodetic station | N. Y. State Survey | 506 |
| Rome, Ohio | P. R. R | 884 |
| Romeo, Ill | C., S. F. & C. R. R | 593 |
| Romero, N. Mex | A., T. & S. F. R. R | 6,288 |
| Romley, Colo | U. P. Ry | 10,534 |
| Romulus, Mich | F. & P. M. R. R | 652 |
| Romulus, N. Y | L. V. R. R | 719 |
| Ronald, Kans | M., K. & T. R. R | 902 |
| Roncal, La | I. C. R. R | 211 |
| Ronceverte, W. Va | C. & O. R. R | 1,663 |
| Rondo, Mich | M. C. R. R | 721 |
| Rondout, Ill | C., M. & St. P. R. R | 677 |
| Rondout, N. Y | U. & D. R. R | 6 |
| Roney Point, W. Va | B. & O. R. R | 829 |
| Ronk, Pa | P. R. R | 380 |
| Rontiers, Cal | S. P. Co | 72 |
| Roodhouse, Ill | C. & A. R. R | 683 |
| Roof Butte, Ariz | U. S. G. S | 9,575 |
| Rooster Rock, Oregon | O. Ry. & N. Co | 45 |
| Roosevelt, Ohio | C. & P. R. R | 1,123 |
| Roots, Pa | B. G. R. R | 1,222 |
| Rope Ferry, Va | R. & A. R. R | 667 |

| Station. | Authority. | Elevation. |
|---|---|---|
| La | T. & P. R. R | 44 |
| ia, Kans | Mo. Pac. Ry | 1,511 |
| le, Mount, Colo | Hayden | 14,340 |
| the, Ill | I. C. R. R | 794 |
| mond, Cal | S. P. Co | 2,315 |
| mond, Ill | I. & St. L. R. R | 738 |
| io, N. Mex | A., T. & S. F. R. R | 5,402 |
| ro, Tenn | N., C. & St. L. R. R | 721 |
| wen, N. H | B. & M. R. R | 274 |
| e, Ill | C. & N. W. R. R | 746 |
| e, Iowa | B. & N. W. R. R | 755 |
| e, Minn | St. P., M. & M. Ry | 1,161 |
| e, N. Dak | C., M. & St. P. R. R | 1,826 |
| mmon, Mich | M. C. R. R | 1,127 |
| N. Y | R. W. & O. R. R | 386 |
| ank, Ind | L., E. & St. L. R. R | 496 |
| erg, Ind | T., St. L. & K. C. R. R | 845 |
| erry, Mo | W. W Ry | 977 |
| ud, Mont | N. P. R. R | 2,462 |
| urg, Oregon | O. & C. R. R | 485 |
| urg, Signal Station, Oregon | U. S. Signal Office | 537 |
| Center, Mich | F. & P. M. R. R | 991 |
| Creek, Minn | C., M. & St. P. R. R | 1,251 |
| Creek, Nev | S. P. Co | 4,322 |
| lale, Ind | T. H. & I. R. R | 537 |
| lale, Kans | K. C., Ft. S. & M. R. R | 797 |
| lale, Md | B. & O. R. R | 43 |
| lale, Pa | P., W. & B. R. R | 312 |
| lale, Wis | C., St. P., M. & O. R. R | 947 |
| Hill, Ill | C. & N. W. R. R | 608 |
| Hill, Ind | C., W. & M. R. R | 862 |
| Hill, Iowa | C., R. I. & P. R. R | 822 |
| Hill, Mo | St. L. & S. F. R. R | 634 |
| Hill, N. C | W. & W. R. R | 87 |
| and, Nebr | U. P. Ry | 1,987 |
| le, Ill | C., M. & St. P. R. R | 769 |
| mont, Minn | C., M. & St. P. R. R | 960 |
| mont, Pa | P. R. R | 395 |
| Mountain, Nev | King | 7,949 |
| Mountain, Nev | Wheeler | 10,820 |
| mount, N. J | N. J. G. S | 415 |
| berg, Tex | G. C. & S. F. R. R | 107 |
| dale, Mo | K. C., St. J. & C. B. R. R | 914 |
| dale, N. Y | W. V. R. R | 187 |
| dale, Wis | C. & N. W. R. R | 904 |
| feld, Tex | S. P. Co | 3,665 |
| hayn, N. J | C. R. R. of N. J | 111 |
| Notch, N. Y | Appalachian Mountain Club | 2,743 |
| Springs, Cal | Wheeler | 3,545 |
| ale, Kans | C., K. & N. R. R | 1,180 |
| Valley Settlement, Nev | Powell | 5,450 |
| ille, N. Dak | St. P., M. & M. Ry | 1,009 |
| ille, Ohio | P., C. & St. L. R. R | 775 |
| ille, N. J | D., L. & W. R. R | 144 |
| rood, Fla | S., F. & W. R. R | 9 |
| dale, N. C | Car. Cent. R. R | 127 |
| e, Ky | C., O. & S. W. R. R | 599 |
| , Colo | Wheeler | 8,932 |
| Ind | M. C. R. R | 638 |
| Iowa | C. & N. W. R. R | 1,357 |
| Kans | Mo. Pac. Ry | 766 |
| Mich | G. R. & I. R. R | 706 |
| N. Dak | N. P. R. R | 1,591 |
| N. Dak | St. P., M. & M. Ry | 2,287 |
| Pa | P. R. R | 745 |
| Tex | H. & T. C. R. R | 576 |

| Station. | Authority. | Ele |
|---|---|---|
| Roaring Run, Pa | P. R. R | |
| Roaring Spring, Pa., doorsill of church | P. R. R | |
| Do rock at tool house | P. R. R | |
| Robards, Ky | L. & N. R. R | |
| Robb, Colo | B. & M. R. R. R | |
| Robbins, Del | P., W. & B. R. R | |
| Robbins, Ohio | N. Y., P. & O. R. R | |
| Robbins, Pa | B. & O. R. R | |
| Robbins, Tenn | C., N. O. & T. P. R. R | |
| Robeline, La | T. & P. R. R | |
| Roberts Ferry, Cal | Wheeler | |
| Roberts Peak, Nev | King | |
| Roberts, Ga | Ga. R. R | |
| Roberts, Pa | B. & O. R. R | |
| Roberts, Tex | H. & T. C. R. R | |
| Roberts, Wis | C., St. P., M. & O. R. R | |
| Robertsdale, Pa | E. B. T. R. R | |
| Robertson, Iowa | B., C. R. & N. R. R | |
| Robertsons, Cal | Wheeler | |
| Robertsons, S. C | R. & D. R. R | |
| Robertsville, Mo | St. L. & S. F. R. R | |
| Robesonia, Pa | Lebanon V. R. R | |
| Robinson, Colo | A., T. & S. F. R. R | |
| Do | D. & R. G. R. R | |
| Robinson Creek, Ill | I. & St. L. R. R | |
| Robinsons, N. C | C. F. & Y. V. R. R | |
| Robinsons, Tex | G., S. & St. L. R. R | |
| Roblado Peak, N. Mex | Wheeler | |
| Robroy, Ark | St. L., A. & T. R. R | |
| Roca, Nebr | B. & M. R. R. R | |
| Rochdale, Mass | B. & A. R. R | |
| Rochelle, Ill | C. & N. W. R. R | |
| Do | C. & I. R. R | |
| Rochester, Ind., crossing | I., P. & C. R. R | |
| Rochester, Minn | C. & N. W. R. R | |
| Rochester, Mich | M. C. R. R | |
| Rochester, N. H | B. & M. R. R | |
| Do station on level plain | B. & M. R. R | |
| Rochester, N. Y | N. Y. C. & H. R. R. R | |
| Do | N. Y., L. E. & W. R. R | |
| Do | B., R. & P. R. R | |
| Do canal | Resurvey of Canals | |
| Do signal station | U. S. Signal Office | |
| Rochester, Ohio | C., C., C. & I. Ry | |
| Rochester, Pa., junc. with C. & P. R. R | P., F. W. & C. R. R | |
| Rockaway, N. J | D., L. & W. R. R | |
| Rock Castle, Va | R. & A. R. R | |
| Rock City, Ill | C., M. & St. P. R. R | |
| Rock Creek, Colo | D. & R. G. R. R | |
| Rock Creek, Kans | A., T. & S. F. R. R | |
| Rock Creek, Ind | J., M. & I. R. R | |
| Rock Creek, Ohio | P., F. W. & C. R. R | |
| Rock Creek, Tenn | C., N. O. & T. P. R. R | |
| Rock Creek, Wyo | U. P. R. R | |
| Rockdale, Colo | D. & R. G. R. R | |
| Rockdale, N. Y | N. Y., O. & W. Ry | |
| Rockdale, Pa | L. V. R. R | |
| Rockdale, Tex | I. & G. N. R. R | |
| Rockfall, Conn | N. Y., N. H. & H. R. R | |
| Rockfalls, Ill | C., B. & Q. R. R | |
| Rockfalls, Iowa | B., C. R. & N. R. R | |
| Rockfield, Ind | J., M. & I. R. R | |
| Rockfield, Ky | L. & N. R. R | |
| Rockfield, Wis | C. & N. W. R. R | |
| Rockfish, Va | R. & D. R. R | |
| Rockford, Ill | C. & N. W. R. R | |

| Station. | Authority. | Elevation. |
|---|---|---|
| Rockford, Ind., bridge over White River | J., M. & I. R. R | 585 |
| Rockford, Iowa | B., C. R. & N. R. R | 1,021 |
| Rockford, Mich | G. R. & I. R. R | 688 |
| Rockford, Nebr | C., K. & N. R. R | 1,327 |
| Rockford, Wash | O. Ry. & N. Co | 2,390 |
| Rock Glen, Pa | P. R. R | 921 |
| Rockham, S. Dak | C. & N. W. R. R | 1,394 |
| Rock Hill, Ind | L. E. & St. L. R. R | 434 |
| Rockhill, Pa | E. B. T. R. R | 624 |
| Rockingham, N. C | Car. Cent. R. R | 210 |
| Do courthouse | Car. Cent. R. R | 274 |
| Rockingham, Vt | Cent. Vt. R. R | 333 |
| Rock Island, Ill., Mississippi River, L. W. | Miss. River Com | 542 |
| Do H. W. | Miss. River Com | 560 |
| Rock Island, Ill | R. I. & P. R. R | 470 |
| Rock Island, Oregon | O. & C. R. R | 106 |
| Rock Island, Tenn | N., C. & St. L. R. R | 886 |
| Rock Island Junction, Ill | C. & N. W. R. R | 652 |
| Rockland, N. Y | N. Y., O. & W. Ry | 1,286 |
| Rockland, Wis | C. & N. W. R. R | 764 |
| Do | M. & N. R. R | 1,070 |
| Rockland Park, N. Y | N. Y., O. & W. Ry | 100 |
| Rockland, Pa | A. V. R. R | 927 |
| Rocklin, Cal | S. P. Co | 249 |
| Rockmart, Ga | E. T., V. & G. R. R | 762 |
| Do | E. & W. R. R. of Ala | 741 |
| Rock Mountain, Cal | U. S. G. S | 1,392 |
| Rock Mountain, Ga | U. S. G. S | 3,505 |
| Rock Mountain, Wyo | King | 6,885 |
| Rock Point, N. C | W. & W. R. R | 38 |
| Rockport, Ill | C., B. & Q. R. R | 471 |
| Rockport, Ind | L., E. & St. L. R. R | 414 |
| Rockport, Ky | C., O. & S. W. R. R | 487 |
| Rockport, Ohio | C., C., C. & I. R. R | 786 |
| Do | L. S. & M. S. R. R | 781 |
| Rockport, Pa | L. V. R. R | 887 |
| Do | C. R. R. of N. J | 882 |
| Rockport, Geodetic Station, Ohio | U. S. Lake Survey | 781 |
| Rock Rapids, Iowa | B., C. R. & N. R. R | 1,345 |
| Do | C., St. P., M. & O. R. R | 1,358 |
| Do | C., St. P., M. & O. R. R | 1,347 |
| Rock Run, N. Y | N. Y., L. E. & W. R. R | 787 |
| Rock Run, Ohio | P., C. & St. L. R. R | 758 |
| Rockspring, Ariz | Wheeler | 6,849 |
| Rockspring, N. Mex | Wheeler | 6,849 |
| Rocksprings, Wyo | U. P. Ry | 6,271 |
| Rockstand Knob, N. C | Guyot | 6,002 |
| Rock Tavern, N. Y | N. Y., O. & W. Ry | 403 |
| Rockton, Ill | C., M. & St. P. R. R | 747 |
| Rockton, Iowa | C., St. P. & K. C. R. R | 874 |
| Rockvale, Colo | A., T. & S. F. R. R | 5,414 |
| Rock Valley, Iowa | C., M. & St. P. R. R | 1,253 |
| Rockville, Conn | N. Y. & N. E. R. R | 398 |
| Do West street | N. Y. & N. E. R. R | 328 |
| Rockville, Ind | T. H. & I. R. R | 707 |
| Rockville, Minn | St. P., M. & M. Ry | 1,075 |
| Rockville, Mo | M., K. & T. R. R | 765 |
| Rockville, N. Y | W. N. Y. & P. R. R | 1,421 |
| Rockville, Pa | P. & R. R. R | 349 |
| Rockwall, Tex | M., K. & T. R. R | 553 |
| Rockwood, Colo | D. & R. G. R. R | 7,352 |
| Rockwood, Mich | L. S. & M. S. R. R | 582 |
| Rockwood, Tenn | C., N. O. & T. P. R. R | 872 |
| Rocky Butte, Colo | Wheeler | 8,508 |
| Rocky Face, N. C | Guyot | 6,031 |
| Rocky Ford, Colo | A., T. & S. F. R. R | 4,162 |

| Station. | Authority. | Elevation. |
|---|---|---|
| Rocky Hill, Ky | L. & N. R. R | 596 |
| Rocky Island, Cal | U. S. C. & G. S | 157 |
| Rocky Knob, Blue Ridge, Va | U. S. G. S | 4,010 |
| Rocky Knobs, S. Peak, N. C | Guyot | 5,306 |
| Rocky Mount, N. C | W. & W. R. R | 102 |
| Rocky Mountain, S. C | U. S. C. & G. S | 1,029 |
| Rocky Rest Spring, Utah | Powell | 4,510 |
| Rocky Ridge, Md | W. Md. R. R | 370 |
| Rocky River, Ohio | N. Y., C. & St. L. R. R | 654 |
| Rocky Trail Peak, N. C | Guyot | 6,488 |
| Roddy, Tenn | C., N. O. & T. P. R. R | 771 |
| Rodemer, Tenn | N., C. & St. L. R. R | 791 |
| Rodman, Iowa | B., C. R. & N. R. R | 1,193 |
| Rodney, Del | P., W. & B. R. R | 82 |
| Roe, Ark | St. L., A. & T. R. R | 212 |
| Roe Lake, Mich | D., B. C. & A. R. R | 806 |
| Rogers, Ga | W. & A. R. R | 734 |
| Rogers, Kans | Mo. Pac. Ry | 902 |
| Rogers, N. Mex | S. P. Co | 3,728 |
| Rogers, Tex | Tex. Mex. R. R | 62 |
| Rogers, Tex | G., C. & S. F. R. R | 536 |
| Rogers Gap, Ky | C., N. O. & T. P. R. R | 915 |
| Rogers Junction, Ark., junction with Bentonville R. R. | St. L. & S. F. R. R | 1,380 |
| Rogers, Mount, Va | U. S. G. S | 4,473 |
| Rogers Park, Ill | C. & N. W. R. R | 603 |
| Rogersville Junction, Tenn | E. T., V. & G. Ry | 1,214 |
| Rohrerstown, Pa | P. R. R | 356 |
| Rolette, Minn | St. P., M. & M. Ry | 892 |
| Rolla, Mo | St. L. & S. F. R. R | 1,093 |
| Rolla, N. Dak | St. P., M. & M. Ry | 1,818 |
| Rollinsville, Colo | Hayden | 8,323 |
| Rollo, Ill | C. & N. W. R. R | 754 |
| Rollingford, N. H | B. & M. R. R | 123 |
| Rolling Mills, Va | R. & A. R. R | 530 |
| Rolling Prairie, Ind | L. S. & M. S. R. R | 820 |
| Romain, Pa | B. & O. R. R | 1,974 |
| Romancoke, Va | R., Y. R. & C. R. R | 42 |
| Rome, Ind | G. R. & I. R. R | 990 |
| Rome, Ga | E. T., V. & G. R. R | 632 |
| Rome, Iowa | C., B. & Q. R. R | 608 |
| Rome, Kans | A., T. & S. F. R. R | 1,218 |
| Rome, N. Y | N. Y. C. & H. R. R. R | 445 |
| Rome, canal, N. Y | Resurvey of Canals | 428 |
| Rome, N. Y., geodetic station | N. Y. State Survey | 506 |
| Rome, Ohio | P. R. R | 884 |
| Romeo, Ill | C., S. F. & C. R. R | 593 |
| Romero, N. Mex | A., T. & S. F. R. R | 6,298 |
| Romley, Colo | U. P. Ry | 10,534 |
| Romulus, Mich | F. & P. M. R. R | 632 |
| Romulus, N. Y | L. V. R. R | 719 |
| Ronald, Kans | M., K. & T. R. R | 902 |
| Roncal, La | I. C. R. R | 211 |
| Ronceverte, W. Va | C. & O. R. R | 1,063 |
| Rondo, Mich | M. C. R. R | 721 |
| Rondout, Ill | C., M. & St. P. R. R | 677 |
| Rondout, N. Y | U. & D. R. R | 6 |
| Roney Point, W. Va | B. & O. R. R | 822 |
| Ronk, Pa | P. R. R | 380 |
| Rontiers, Cal | S. P. Co | 72 |
| Roodhouse, Ill | C. & A. R. R | 683 |
| Roof Butte, Ariz | U. S. G. S | 9,575 |
| Rooster Rock, Oregon | O. Ry. & N. Co | 45 |
| Rootstown, Ohio | C. & P. R. R | 1,123 |
| Roots, Pa | B. G. R. R | 1,222 |
| Rope Ferry, Va | R. & A. R. R | 887 |

| Station. | Authority. | Elevation. |
|---|---|---|
| La | T. & P. R. R | 44 |
| ia, Kans | Mo. Pac. Ry | 1,511 |
| ic, Mount, Colo | Hayden | 14,340 |
| the, Ill | I. C. R. R | 794 |
| mond, Cal | S. P. Co | 2,315 |
| mond, Ill | I. & St. L. R. R | 738 |
| io, N. Mex | A., T. & S. F. R. R | 5,402 |
| ro, Tenn | N., C. & St. L. R. R | 721 |
| wen, N. H | B. & M. R. R | 274 |
| e, Ill | C. & N. W. R. R | 746 |
| e, Iowa | B. & N. W. R. R | 755 |
| e, Minn | St. P., M. & M. Ry | 1,161 |
| e, N. Dak | C., M. & St. P. R. R | 1,826 |
| mmon, Mich | M. C. R. R | 1,127 |
| N. Y | R. W. & O. R. R | 386 |
| bank, Ind | L., E. & St. L. R. R | 496 |
| berg, Ind | T., St. L. & K. C. R. R | 845 |
| berry, Mo | W. W Ry | 977 |
| bud, Mont | N. P. R. R | 2,462 |
| burg, Oregon | O. & C. R. R | 485 |
| burg, Signal Station, Oregon | U. S. Signal Office | 537 |
| Center, Mich | F. & P. M. R. R | 991 |
| Creek, Minn | C., M. & St. P. R. R | 1,251 |
| Creek, Nev | S. P. Co | 4,322 |
| dale, Ind | T. H. & I. R. R | 537 |
| dale, Kans | K. C., Ft. S. & M. R. R | 797 |
| dale, Md | B. & O. R. R | 43 |
| dale, Pa | P., W. & B. R. R | 312 |
| dale, Wis | C., St. P., M. & O. R. R | 947 |
| Hill, Ill | C. & N. W. R. R | 608 |
| Hill, Ind | C., W. & M. R. R | 862 |
| Hill, Iowa | C., R. I. & P. R. R | 822 |
| Hill, Mo | St. L. & S. F. R. R | 634 |
| Hill, N. C | W. & W. R. R | 87 |
| land, Nebr | U. P. Ry | 1,987 |
| lle, Ill | C., M. & St. P. R. R | 769 |
| mont, Minn | C., M. & St. P. R. R | 960 |
| mont, Pa | P. R. R | 395 |
| Mountain, Nev | King | 7,949 |
| Mountain, Nev | Wheeler | 10,820 |
| mount, N. J | N. J. G. S | 415 |
| nberg, Tex | G. C. & S. F. R. R | 107 |
| ndale, Mo | K. C., St. J. & C. B. R. R | 914 |
| ndale, N. Y | W. V. R. R | 187 |
| ndale, Wis | C. & N. W. R. R | 904 |
| nfeld, Tex | S. P. Co | 3,665 |
| nhayn, N. J | C. R. R. of N. J | 111 |
| Notch, N. Y | Appalachian Mountain Club | 2,743 |
| Springs, Cal | Wheeler | 3,545 |
| vale, Kans | C., K. & N. R. R | 1,180 |
| Valley Settlement, Nev | Powell | 5,450 |
| ville, N. Dak | St. P., M. & M. Ry | 1,009 |
| ville, Ohio | P., C. & St. L. R. R | 775 |
| ville, N. J | D., L. & W. R. R | 144 |
| wood, Fla | S., F. & W. R. R | 9 |
| ndale, N. C | Car. Cent. R. R | 127 |
| ge, Ky | C., O. & S. W. R. R | 599 |
| ta, Colo | Wheeler | 8,932 |
| , Ind | M. C. R. R | 638 |
| , Iowa | C. & N. W. R. R | 1,357 |
| , Kans | Mo. Pac. Ry | 766 |
| , Mich | G. R. & I. R. R | 706 |
| , N. Dak | N. P. R. R | 1,591 |
| , N. Dak | St. P., M. & M. Ry | 2,287 |
| Pa | P. R. R | 745 |
| Tex | H. & T. C. R. R | 576 |

| Station. | Authority. | Elevation. |
|---|---|---|
| Rossburg, Minn | N. P. R. R | 1,922 |
| Rossell Freehold, N. J | U. S. C. & G. S | 166 |
| Rosser, Tenn | N., C. & St. L. R. R | 434 |
| Ross Fork Indian Agency, Idaho | Hayden | 4,394 |
| Ross Fork, Idaho | U. P. Ry | 4,432 |
| Rossie, N. Y | R., W. & O. R. R | 326 |
| Ross Mill, N. Y | D., A. V. & P. R. R | 1,262 |
| Rossville, Ga | E. T., V. & G. R. R | 316 |
| Rossville, Ill | C. & E. I. R. R | 703 |
| Rossville, Kans | U. P. Ry | 935 |
| Rossville, Md | B. & O. R. R | 41 |
| Roston, Pa | A. V. R. R | 788 |
| Roswell, Colo | C., K. & N. R. R | 6,076 |
| Rothsay, Minn | St. P., M. & M. Ry | 1,190 |
| Rotherwood, Tenn | U. S. G. S | 1,156 |
| Rothville, Mo | C., S. F. & C. R. R | 695 |
| Rotterdam, N. Y | F. R. R | 252 |
| Rotterdam Junction, N. Y | W. S. R. R | 293 |
| Roubideau, Colo | D. & R. G. R. R | 4,890 |
| Roubideau Pass, Colo | Pacific R. R. Reports | 9,772 |
| Rough and Ready, Ga | Cent. R. R. of Ga | 1,004 |
| Rough and Ready, Pa | H. & B. T. R. R | 883 |
| Roulette, Pa | F. B. C. Co.'s R. R | 1,537 |
| Round Lake, Minn | Minn. State Survey | 1,191 |
| Round Grove, Ill | C. & N. W. R. R | 696 |
| Round Grove, Mo | H. & St. J. R. R | 857 |
| Round Hill, Cal | U. S. G. S | 2,565 |
| Round Hill, Colo | D. & R. G. R. R | 8,672 |
| Round Hill, Va | R. & D. R. R | 358 |
| Round Hill, Wis | C., M. & St. P. R. R | 736 |
| Round Island, Pa | P. R. R | 735 |
| Round Knob, N. C | R. & D. R. R | 1,840 |
| Round Lake, N. Y | D. & H. C. Co | 212 |
| Round Lake, Minn | B., C. R. & N. R. R | 1,353 |
| Round Lake (Adirondacks), N. Y | Adirondack Survey | 1,880 |
| Round Lake Valley, Utah | Powell | 5,500–6,000 |
| Round Mountain, Cal | U. S. G. S | 3,439 |
| Round Mountain, Colo | U. S. G. S | 10,881 |
| Round Mountain, N. J | U. S. G. S | 608 |
| Round Mountain, Tex | U. S. G. S | 1,835 |
| Round Mountain P. O., Colo | Wheeler | 8,732 |
| Round Peak, Colo | Wheeler | 12,946 |
| Round Prairie, Utah | Simpson | 5,571 |
| Round Rock, Tex | I. & G. N. R. R | 720 |
| Round Top (Catskills), N. Y | Appalachian Club | 3,500 |
| Round Top Hill, Mass | U. S. G. S | 1,737 |
| Round Valley, Utah | Powell | 5,300–6,000 |
| Roup, Pa | P. R. R | 882 |
| Rouse Junction, Colo | D. & R. G. R. R | 6,128 |
| Rouse Point, N. Y | Cent. Vt. R. R | 120 |
| Rouseville, Pa | W. N. Y. & P. R. R | 1,075 |
| Rousseau, S. Dak | C. & N. W. R. R | 1,427 |
| Rovertson, Mo | W. W. Ry | 871 |
| Rowen, Iowa | B., C. R. & N. R. R | 1,265 |
| Rowe, Tex | D., T. & Ft. W. R. R | 2,661 |
| Rowe Hill, West Campton, N. H | Appalachian Club | 1,235 |
| Rowe, Mount, Ala | U. S. G. S | 1,500 |
| Rowena, Oregon | O. Ry. & N. Co | 146 |
| Rowland, Tenn | N., C. & St. L. R. R | 976 |
| Rowlands, N. Y | N. Y., L. E. & W. R. R | 704 |
| Rowlands, Pa | N. Y., L. E. & W. R. R | 70 |
| Rowlesburg, W. Va., B. M. on base of center pillar W. end B. & O. R. R. bridge over Cheat River. | U. S. C. & G. S | 1,48 |
| Rowlett, Ky | L. & N. R. R | 46 |

| Station. | Authority. | Elevation. |
|---|---|---|
| wa | B., C. R. & N. R. R | 990 |
| ount, Colo | Ruffner | 13,750 |
| lass | O. C. R. R | 20 |
| N. Y | U. & D. R. R | 1,501 |
| Vt | Cent, Vt. R. R | 1,016 |
| , Mich | D., G. H. & M. R. R | 662 |
| Mass | F. R. R | 821 |
| Minn | N. P. R. R | 1,080 |
| Ohio, Geodetic Station | U. S. Lake Survey | 1,272 |
| Vt | Cent. Vt. R. R | 517 |
| Wis | G. B., W. & St. P. R. R | 822 |
| Mex | D., T. & Ft. W. R. R | 5,331 |
| l, Pa | P. & R. R. R | 127 |
| Ind | Ft. W., C. & L. R. R | 927 |
| | M., K. & T. R. R | 554 |
| a | R. & D. R. R | 909 |
| Pa | P. R. R | 1,415 |
| b | N. P. R. R | 1,251 |
| wa | C. & N. W. R. R | 1,202 |
| r | B. & M. R. R. R | 1,425 |
| ip. Nev | Wheeler | 6,153 |
| , Elk Mountains, Colo | U. S. G. S | 12,749 |
| nn | N., C. & St. L. R. R | 665 |
| a | C., M. & St. P. R. R | 1,106 |
| | C., St. P., M. & O. Ry | 980 |
| . Dak | C. & N. W. R. R | 1,301 |
| Wis | C., M. & St. P. R. R | 1,143 |
| | St. L. & S. F. R. R | 497 |
| o | Colo. Mid. R. R | 7,569 |
| ns | Mo. Pac. Ry | 1,323 |
| C | R. & D. R. R | 707 |
| | W. & A. R. R | 1,080 |
| ction, N. Dak | St. P., M. & M. Ry | 1,561 |
| ans | C., K. & N. R. R | 3,788 |
| | B. & M. R. R. R | 875 |
| ld, Pa | L. V. R. R | 698 |
| | L. S. & M. S. R. R | 995 |
| H | B. & M. R. R | 520 |
| Vater, S. Dak., Missouri River, L. W., 1881. | Mo. Riv. Com | 1,203 |
| Extreme L. W., 1881. | Mo. Riv. Com | 1,202 |
| | C., M. & St. P. R. R | 1,220 |
| nn | C., M. & St. P. R. R | 1,136 |
| Y | D. & H. C. Co | 800 |
| | D., L. & W. R. R | 482 |
| | P. & R. R. R | 494 |
| eat, Va | N. & W. R. R | 2,500 |
| | C. & O. R. R | 628 |
| | N. Y., L. E. & W. R. R | 541 |
| n | St. P. & D. R. R | 917 |
| Minn | C., M. & St. P. R. R | 724 |
| Minn | C., St. P., M. & O. Ry | 1,668 |
| Ill | C., B. & Q. R. R | 670 |
| Ind | C., H. & D. R. R | 962 |
| | J., M. & I. R. R | 964 |
| J., M. & I. R. R. crossing | Ft. W., C. & L. R. R | 946 |
| C., H. & I. R. R. crossing | Ft. W., C. & L. R. R | 958 |
| Mo | Ft. W., C. & L. R. R | 964 |
| Nebr | K. C., St. J. & C. B. R. R | 799 |
| Ohio | F., E. & Mo. Vy. R. R | 3,744 |
| | T. & O. C. R. R | 870 |
| | St. L., A. & T. R. R | 494 |
| | C., St. P., M. & O. R. R | 902 |
| br | C., K. & N. R. R | 1,684 |
| tain (Catskills), N. Y | Appalachian Club | 3,626 |

| Station. | Authority. | Elev |
|---|---|---|
| Russell, Colo | D. & R. G. R. R | |
| Russell, Ill | C., M. & St. P. R. R | |
| Russell, Iowa | C., B. & Q. R. R | |
| Russell, Kans | U. P. Ry | |
| Russell, Mass | B. & A. R. R | |
| Russell, Minn | St. P., M. & M. Ry | |
| Russell, Miss | C., N. O. & T. P. R. R | |
| Russell, Mo | M., K. & T. R. R | |
| Russell (or South Greenfield), N. H | B. & M. R. R | |
| Russell, N. Y | N. Y. & M. R. R | |
| Russell, Ohio | P., C. & St. L. R. R | |
| Russell, Ohio | C., L. & W. R. R | |
| Russell, Tenn | N., C. & St. L. R. R | |
| Russelburg, Pa | D., A. V. & P. R. R | |
| Russell Creek, Ind. T | M., K. & T. R. R | |
| Russell, Fort, Wyo., flagstaff | Wheeler | |
| Russell Point, Ariz | Powell | |
| Russell Tank, Ariz | Toner | |
| Russellville, Ark | L. R. & Ft. S. R. R | |
| Russellville, Ind | I., D. & W. R. R | |
| Russellville, Ky | L. & N. R. R | |
| Russelville, Mo | Mo. Pac. Ry | |
| Russelville, Tenn | E. T., V. & G. R. R | |
| Russia, Minn | St. P., M. & M. Ry | |
| Russia, Ohio | C., C., C. & I. R. R | |
| Russiaville, Ind | T., St. L. & K. C. R. R | |
| Ruston, La | C., N. O. & T. P. R. R | |
| Rutherford, Cal | S. P. Co | |
| Rutherford, N. J | N. Y., L. E. & W. R. R | |
| Rutherford, Tenn | M. & O. R. R | |
| Rutherford Park, N. J | D., L. & W. R. R | |
| Rutherford, Pa | Lebanon V. R. R | |
| Rutherglen, Va | R., F. & P. R. R | |
| Ruthford, Tex | D., T. & Ft. W. R. R | |
| Rutland, Ind | N. Y., C. & St. L. R. R | |
| Rutland, Iowa | C. & N. W. R. R | |
| Rutland, N. Y | D. & H. C. Co | |
| Rutland, N. Dak | St. P., M. & M. Ry | |
| Rutland, Vt | Benn. & Rut. R. R | |
| Do | Cent. Vt. R. R | |
| Rutledge, Ga | Ga. R. R | |
| Rutledge, Mo | C., S. F. & C. R. R | |
| Ruthven, Iowa | C., M. & St. P. R. R | |
| Ruthven, Mich | D., S. S. & A. Ry | |
| Ruthven, Minn | St. P., M. & M. Ry | |
| Ryan, Kans | St. Jo. & W. R. R | |
| Ryan, Tex | S. P. Co | |
| Ryde, Pa | P. R. R | |
| Rye, N. Y | N. Y., N. H. & H. R. R | |
| Rye, Pa | P. R. R | |
| Ryegate, Vt | B. & M. R. R | |
| Rynd Farm, Pa | W. N. Y. & P. R. R | |
| Rynear, Ind | O., I. & W. R. R | |
| Rysedorph, N. Y., Geodetic Station | N. Y. State Survey | |
| Sabattusville, Me | Me. Cent. R. R | |
| Sabetha, Kans | St. J. & W. R. R | |
| Do | C., K. & N. R. R | |
| Sabillasville, Md | W. M. R. R | |
| Sabin, Minn | St. P., M. & M. Ry | |
| Sabina, Ohio | P., C. & St. L. R. R | |
| Do | C. & C. M. R. R | |
| Sabinal, N. Mex | A., T. & S. F. R. R | |
| Sabinal, Tex | S. P. Co | |
| Sabinal Agency, N. Mex | Wheeler | |
| Sabine, La | S. P. Co | |
| Sable Mountain, N. H | Appalachian Mountain Club. | |

| Station. | Authority. | Elevation. |
|---|---|---|
| Sacarappa, Me | U. S. G. S | 60 |
| Sac City, Iowa | C. & N. W. R. R | 1,278 |
| Sachem Head, Conn | N. Y., N. H. & H. R. R | 16 |
| Saco, Me | B. & M. R. R | 61 |
| Saco, Mont | St. P., M. & M. Ry | 2,175 |
| Saco River, Me | U. S. G. S | 177 |
| Sacramento, Ariz | A. & P. R. R | 2,589 |
| Sacramento, Cal | S. P. Co | 30 |
| Do....Signal Station | U. S. Signal Office | 70 |
| Sacramento, Ill | O. & M. R. R | 413 |
| Sacred Heart, Minn | C., M. & St. P. R. R | 1,061 |
| Saddleback Mount, Cal | U. S. G. S | 6,760 |
| Saddleback Mountain, N. C | U. S. C. & G. S | 4,563 |
| Saddle Creek, Fla | S. F. R. R | 100 |
| Saddle Mount, Cal | U. S. G. S | 5,245 |
| Saddle (Malaga) Mountain, Cal | Wheeler | 2,896 |
| Saddle Mountain, N. Y | Adirondack Survey | 4,536 |
| Saddle Mount, Oregon | U. S. G. S | 6,976 |
| Sadieville, Ky | C., N. O. & T. P. R. R | 859 |
| Sadlers, Tenn | L. & N. R. R | 511 |
| Saegertown, Pa | N. Y., P. & O. R. R | 1,116 |
| Safford, Ariz | Wheeler | 2,711 |
| Safford, Kans | A., T. & S. F. R. R | 1,142 |
| Safford, Mount, Tenn | Guyot | 6,535 |
| Saganin, Mich | M. C. R. R | 615 |
| Sage, Mich | D., S. S. & A. Ry | 722 |
| Sage, Wyo | U. P. Ry | 6,338 |
| Saginaw, Tex | D., T. & Ft. W. R. R | 727 |
| Saginaw, Mich | M. C. R. R | 590 |
| Saginaw Junction, Mich | P. H. & N. W. R. R | 749 |
| Sagonda Switch, Ohio | C., C., C. & I. R. R | 964 |
| Saguache, Colo | Hayden | 7,745 |
| Sahara Plateau, Utah | Powell | 4,500 to 5,200 |
| Sailor Mountain, Wyo | Jones | 10,046 |
| Do....timber line | Jones | 9,746 |
| Sailors Rest, Tenn | L. & N. R. R | 366 |
| St. Albans, Minn | St. P., M. & M. Ry | 927 |
| St. Albans, Vt | Cent. Vt. R. R | 390 |
| St. Albans, W. Va | C. & O. R. R | 592 |
| St. Anne, Ill., crossing C., I., L. & C. R. R. | C. & E. I. R. R | 660 |
| Do....Geodetic Station | U. S. Lake Survey | 676 |
| St. Anthony, Ind | L. E. & St. L. R. R | 521 |
| St. Anthony, Minn., junction at | St. P., M. & M. Ry | 838 |
| Do....L. W., Miss. River | St. P., M. & M. Ry | 800 |
| St. Anthony Falls, Minn | St. P., M. & M. Ry | 721 |
| St. Augusta, Minn | St. P., M. & M. Ry | 1,014 |
| St. Augustine, Ill | C., B. & Q. R. R | 741 |
| St. Ansger, Iowa | I. C., C. F. & Minn. R. R | 1,185 |
| St. Barnard, Ky | C., O. & S. W. R. R | 490 |
| St. Catharine, Mo | H. & St. J. R. R | 798 |
| St. Charles, Idaho | Hayden | 5,932 |
| St. Charles, Ill | C. & N. W. R. R | 689 |
| Do | C., St. P. & K. C. R. R | 728 |
| St. Charles, Ky | C., O. & S. W. R. R | 511 |
| St. Charles, La | T. & P. R. R | 6 |
| St. Charles, Mich | M. C. R. R | 590 |
| St. Charles, Minn | C. & N. W. R. R | 1,131 |
| St. Charles, Mo., high water, 1844 | W. W. Ry | 451 |
| Do....R. R. bridge floor | W. W. Ry | 504 |
| Do....extreme L. W., 1879 | Missouri River Commission | 416 |
| Do....extreme H. W., 1883 | Missouri River Commission | 443 |
| St. Clair, Mo | St. L. & S. F. R. R | 760 |
| St. Clair, Nev | Wheeler | 3,989 |
| St. Clair, Pa | P. & R. R. R | 752 |

| Station. | Authority. | Elev |
|---|---|---|
| St. Clair, Pa | P. R. R | |
| St. Clair Junction, Mich | F. & P. M. R. R | |
| St. Clairsville Junction, Ohio | B. & O. R. R | |
| St. Cloud, Minn | St. P., M. & M. Ry | |
| Do....L.W., Mississippi River | St. P., M. & M. Ry | |
| Do....E. shore Mississippi River | St. P., M. & M. Ry | |
| Do....W. shore Mississippi River | St. P., M. & M. Ry | |
| St. Cloud, Wis | C. & N. W. R. R | |
| St. Collins, Mich | D., S. S. & A. Ry | |
| St. Croix Junction, Minn | C., M. & St. P. R. R | |
| St. David, Pa | P. R. R | |
| St. Edwards, Nebr | U. P. Ry | |
| St. Elias, Mount, Alaska | Malespina | |
| Do | Tebenkoff | |
| Do | La Perouse | |
| Do | English adm. chart | |
| Do | Russian hydro. chart | |
| Do | Dall | |
| Do | Kerr | |
| St. Elmo, Ala | L. & N. R. R | |
| St. Elmo, Colo | U. P. Ry | |
| St. Elmo, Miss | N., J. & C. R. R | |
| St. Francis, Ark | St. L., A. & T. R. R | |
| St. Francis, Kans | B. & M. R. R. R | |
| St. Francis, Minn | St. P., M. & M. Ry | |
| St. Francis, Wis | C & N. W. R. R | |
| St. Francisville, Ill | C., V. & C. R. R | |
| St. George, Idaho | Hayden | |
| St. George, Kans | U. P. Ry | |
| St. George, Pa | A. V. R. R | |
| St. George, Utah | Powell | |
| St. Helena, Cal | S. P. Co | |
| St. Helena, Mich | M. C. R. R | |
| St. Helena, Mount, Wash | Petermann | |
| St. Hilaire, Minn | St. P., M. & M. Ry | |
| St. Ignace, Mich | D., S. S. & A. Ry | |
| St. Jacobs, Ill | St. L., V. & T. H. R. R | |
| St. James, La | T. & P. R. R | |
| St. James, Md | S. V. R. R | |
| St. James, Minn | C., St. P., M. & O. R. R | |
| St. James, Mo | St. L. & S. F. R. R | |
| St. Jo, Tex | M., K. & T. R. R | |
| St. Joe, Ind | B. & O. R. R | |
| St. Joe Station, Ind | B. & O. R. R | |
| St. Joe, Minn | St. P., M. & M. Ry | |
| St. Joe, Tenn | L. & N. R. R | |
| St. John, Ariz | Wheeler | |
| St. John, Colo | Whitney | |
| St. John, Ind | J., M. & I. R. R | |
| St. John, La | T. & P. R. R | |
| St. John, Mich | C., K. & S. R. R | |
| Do | D., G. H. & M. R. R | |
| St. John, Minn | St. P., M. & M. Ry | |
| St. John, N. Dak | St. P., M. & M. Ry | |
| St. Johnsbury, Vt | B. & M. R. R | |
| St. Johnsville, N. Y | N. Y. C. & H. R. R. R | |
| Do | W. S. R. R | |
| St. Joseph, Ariz | A. & P. R. R | |
| St. Joseph, Ill | O., I. & W. R. R | |
| St. Joseph, La., Mississippi River, zero of gauge. | Mississippi River Com | |
| Do....extreme L. W., 1884 | Mississippi River Com | |
| Do....H. W., 1882 | Mississippi River Com | |
| St. Joseph, Minn | St. P., M. & M. Ry | |
| St. Joseph, Mo | C., St. P. & K. C. R. R | |
| Do | H. & St. J. R. R | |

| Station. | Authority. | Elevation. |
|---|---|---|
| St. Joseph, Mo., Missouri River, extreme L. W., 1873. | Missouri River Commission | 790 |
| Do.....Missouri River, extreme H. W., 1881. | Missouri River Commission | 816 |
| St. Joseph, Nev | Powell | 1,490 |
| St. Joseph, Oregon | O. & C. R. R | 161 |
| St. Libory, Nebr | U. P. Ry | 1,887 |
| St. Louis, Ind | J., M. & I. R. R | 683 |
| St. Lawrence, Minn | C., St. P., M. & O. R. R | 748 |
| St. Lawrence, S. Dak | C. & N. W. R. R | 1,580 |
| St. Louis, Mo., old depot | St. L., I. M. & S. R. R | 418 |
| Do.....union depot | City Engineer | 431 |
| Do.....city directrix | Mississippi River Com | 413 |
| Do.....do | U. S. C. & G. S | 416 |
| Do.....zero of gauge | Mississippi River Com | 379 |
| Do.....H. W., Miss. River, 1883 | Mississippi River Com | 414 |
| Do.....L. W., Miss. River, 1887 | Mississippi River Com | 380 |
| Do.....H. W., Miss. River, 1844 | City Engineer | 428 |
| Do.....extreme L.W., Miss. River, 1844. | City Engineer | 379 |
| Do.....bronze plate on west land pier of great bridge. | U. S. C. & G. S | 461 |
| Do.....Signal Office | U. S. Signal Office | 568 |
| St. Louis Landing, Ark., Mississippi River, zero of gauge. | Mississippi River Com | 120 |
| Do.....extreme L. W | Mississippi River Com | 135 |
| Do.....extreme H. W | Mississippi River Com | 168 |
| St. Marie, Wis | C. & N. W. R. R | 895 |
| St. Mary, Colo | Hayden | 6,067 |
| St. Mary, Ind | I. & St. L. R. R | 579 |
| St. Mary, Kans | U. P. Ry | 957 |
| St. Mary, Ky | L. & N. R. R | 733 |
| St. Mary, Ohio | L. E. & W. R. R | 868 |
| St. Mary, Pa | P. R. R | 1,667 |
| St. Mary Peak, Wyo | King | 7,722 |
| St. Michael, Minn | St. P., M. & M. Ry | 959 |
| St. Michael, Nebr | B. & M. R. R. R | 1,939 |
| St. Oloff, Minn | St. P., M. & M. Ry | 1,335 |
| St. Paul, Ind | C. I., St. L. & C. R. R | 852 |
| St. Paul, Minn., union depot | | 703 |
| Do.....Mississippi street | N. P. R. R | 784 |
| Do.....Como avenue | N. P. R. R | 911 |
| Do.....Chestnut street station | C., M. & St. P. R. R | 709 |
| Do.....E. Seventh street | St. P. & D. R. R | 734 |
| Do.....H. W., 1880, Miss. River | U. S. E. C | 698 |
| Do.....H. W., 1881, Miss. River | U. S. E. C | 702 |
| Do.....L. W., 1864, Miss. River | U. S. E. C | 683 |
| Do.....L. W., 1878, Miss. River | U. S. E. C | 683 |
| Do.....base of capitol | St. P., M. & M. Ry | 796 |
| Do.....Signal Station | U. S. Signal Office | 811 |
| St. Paul, Nebr | B. & M. R. R. R | 1,824 |
| Do | U. P. Ry | 1,820 |
| St. Peter, Minn | C. & N. W. R. R | 812 |
| Do | C., St. P., M. & O. R. R | 751 |
| St. Peter Junction, Minn | C., M. & St. P. R. R | 674 |
| St. Peter, Mo | St. L., K. & N. W. R. R | 447 |
| St. Rose, Wis | C. & N. W. R. R | 1,016 |
| St. Stephens, S. C | N. E. R. R | 74 |
| St. Thomas, Nev | Powell | 1,180 |
| St. Thomas, N. Dak | St. P., M. & M. Ry | 840 |
| St. Vincent, Minn | St. P., M. & M. Ry | 787 |
| Do.....Signal Station | U. S. Signal Office | 804 |
| St. Vrain, Colo | Parry | 5,256 |
| Salado, N. Mex | Wheeler | 6,321 |
| Salamanca, N. Y | N. Y., L. E. & W. R. R | 1,384 |
| Do | W. N. Y. & P. R. R | 1,400 |

| Station. | Authority. | Elevation. |
|---|---|---|
| Salem, Ill | O. & M. R. R | 538 |
| Do...B. M. on center of crossing southwest corner of C. H. | U. S. C. & G. S | 546 |
| Salem, Ind | L., N. A. & C. R. R | 714 |
| Salem, Kans | A., T. & S. F. R. R | 1,560 |
| Salem, Mich | D., L. & N. R. R | 952 |
| Salem, Mo | St. L., S. & L. R. R. R | 1,182 |
| Salem, Nebr | B. & M. R. R. R | 960 |
| Salem, N. Y | D. & H. C. Co | 629 |
| Salem, N. C | R. & D. R. R | 884 |
| Salem, N. Dak | C. & N. W. R. R | 1,517 |
| Salem, Ohio | C. & M. R. R | 682 |
| Do | P., F. W. & C. R. R | 1,173 |
| Salem, Oregon | O. & C. R. R | 198 |
| Salem, Pa | L. S. & M. S. R. R | 997 |
| Salem, S. Dak | C., St. P., M. & O. R. R | 1,720 |
| Salem (Pondtown), Utah | Powell | 4,580 |
| Salem, Va | R. & D. R. R | 633 |
| Salem, Va | N. & W. R. R | 1,006 |
| Salem, Wis | C., M. & St. P. R. R | 754 |
| Salesville, Ohio | B. & O. R. R | 898 |
| Salida, Cal | S. P. Co | 72 |
| Salida, Colo | D. & R. G. R. R | 7,034 |
| Salina, Kans | U. P. Ry | 1,227 |
| Do | C., K. & N. R. R | 1,219 |
| Salina, Ohio | C., H. V. & T. R. R | 659 |
| Salina, Pa | P. R. R | 955 |
| Salina Tunnel, Pa., west end | P. R. R | 845 |
| Do ...east end | P. R. R | 844 |
| Salinas, Cal | S. P. Co | 44 |
| Salinas Peak, N. Mex | Wheeler | 9,040 |
| Saline, Ill | C., V. & C. R. R | 409 |
| Saline, Ind | T. H. & S. E. R. R | 555 |
| Salineville, Ohio | C. & P. R. R | 879 |
| Do...Station Meteorological Bureau. | Ohio Met. Bureau | 700 |
| Salisbury, Conn | U. S. G. S | 685 |
| Salisbury, Md | P., W. & B. R. R | 39 |
| Salisbury, Mo | W. W. Ry | 721 |
| Salisbury, N. Y | N. Y., L. E. & W. R. R | 312 |
| Salisbury, N. C | R. & D. R. R | 760 |
| Salisbury, Pa | B. & O. R. R | 2,032 |
| Salisbury, Tex | D., T. & Ft. W. R. R | 1,987 |
| Salisbury, Vt | Cent. Vt. R. R | 346 |
| Salisbury, Va | R. & A. R. R | 894 |
| Salix, Iowa | F., E. & Mo. Vy. R. R | 1,099 |
| Sallis, Miss | I. C. R. R | 285 |
| Salmon Falls, N. H | B. & M. R. R | 104 |
| Salmon Lake, N. Y | Geol. Survey of N. Y | 1,756 |
| Salmon River, N. Y | D. & H. C. Co | 187 |
| Salsbury, Cal | S. P. Co | 126 |
| Saltash Mountain, Vt | Geol. Survey of Vt | 2,850 |
| Salt Creek, Colo | D. & R. G. R. R | 5,454 |
| Salt Creek, Ill | C., M. & St. P. R. R | 691 |
| Salt Creek, Kans | U. P. Ry | 801 |
| Salt Creek, Ohio | D., Ft. W. & C. R. R | 566 |
| Salt Creek, Oregon | O. & C. R. R | 585 |
| Saltillo, Nebr | B. & M. R. R. R | 1,203 |
| Saltillo, Pa | E. B. T. R. R | 783 |
| Saltillo, Tex | St. L., A. & T. R. R | 491 |
| Salt Lake, N. Dak | N. P. R. R | 804 |
| Salt Lake, Utah | U. P. Ry | 4,362 |
| Do | D. & R. G. R. R | 4,237 |
| Do...Signal Station | U. S. Signal Office | 4,346 |
| Do...base merid. monument. | U. S. G. S | 4,334 |

| Station. | Authority. | Elevation. |
|---|---|---|
| , Utah, observatory pier | U. S. G. S | 4,334 |
| Desert, Utah | Powell | { 4,200 / 5,000 |
| Ky | C. & O. R. R | 656 |
| l | S. P. Co | −263 |
| Cave, Va | R. & A. R. R | 892 |
| , N. Y | N. Y. & M. R. R | 249 |
| Pa | B. & O. R. R | 765 |
| | P. R. R | 856 |
| g, Ariz | Wheeler | 4,747 |
| gs, Ga | G. P. Ry | 1,055 |
| g, Mount, Tenn | U. S. G. S | 3,162 |
| y, Nev | Hayden | 4,200 |
| Va | N. & W. R. R | 1,739 |
| s, Cal | Wheeler | 117 |
| , Utah | Wheeler | 4,203 |
| s, Wyo | U. P. R. R | 6,382 |
| s, Pa | B. & O. R. R | 766 |
| S. C | R. & D. R. R | 1,006 |
| l | C., B. & Q. R. R | 764 |
| Pa | P. R. R | 403 |
| Idaho | Hayden | 4,800 |
| N. Y | O. & S. R. R | 400 |
| Ky | L. & N. R. R | 652 |
| Texas | S. P. Co | 1,626 |
| eas, Cal | Wheeler | 1,033 |
| nio, Nev | Wheeler | 5,281 |
| nio, N. Mex | A., T. & S. F. R. R | 4,519 |
| nio, Tex | S. P. Co | 686 |
| | I. & G. N. R. R | 661 |
| signal station | U. S. Signal Office | 676 |
| nio Peak, Cal | U. S. C. & G. S | 9,931 |
| nio Peak, N. Mex | Hayden | 10,833 |
| nio Valley, N. Mex | Wheeler | 8,367 |
| stine, N. Mex | Wheeler | 6,002 |
| stine Pass, N. Mex | Wheeler | 5,654 |
| stine Plain, N. Mex | Wheeler | 6,780 |
| Cal | S. P. Co | 452 |
| rdino, Cal | Wheeler | 950 |
| rdino Mountain, Cal | Whitney | 11,600 |
| rdo, Cal | Pacific R. R. Reports | 1,118 |
| Iowa | C., M. & St. P. R. R | 1,552 |
| Minn | C. & N. W. R. R | 1,089 |
| N. Dak., junction of S., C. & T. | N. P. R. R | 1,444 |
| Tex | D., T. & Ft. W. R. R | 3,467 |
| o, Cal | S. P. Co | 20 |
| aventura, Cal | S. P. Co | 45 |
| s, Colo | D. & R. G. R. R | 4,885 |
| s Agency, Ariz | Wheeler | 2,456 |
| s Peak, Cal | Whitney | 4,977 |
| oval Lake, Colo | Hayden | 9,000 |
| ch, Mich | P. H. & N. W. R. R | 600 |
| , Ind | I. & V. R. R | 472 |
| Cal | S. P. Co | 93 |
| Ariz | A. & P. R. R | 5,809 |
| Minn | M., St. P. & S. Ste. M. Ry | 1,603 |
| Mont | N. P. R. R | 2,595 |
| Pa | P. R. R | 2,019 |
| ale, Mass | N. Y. & N. E. R. R | 409 |
| Fort, Wyo., flagstaff | Wheeler, R. R. levels | 7,168 |
| eak, Wyo | King | 9,077 |
| , Fla | F. R. & N. R. R | 150 |
| , Tex | S. P. Co | 2,780 |
| lle, Ky | C., N. O. & T. P. R. R | 948 |
| Ind | I. & St. L. R. R | 648 |

| Station. | Authority. | Ele |
|---|---|---|
| Sandford Lake (Adirondacks), N. Y | Geol. Survey of New York | |
| Sand Hill, N. Y | R., W. & O. R. R | |
| Sand Hills, Tex | T. & P. R. R | |
| Do | R. G. R. R | |
| Sandia Mountains, N. Mex | Wheeler | |
| San Diego, Cal., signal station | U. S. Signal Office | |
| San Diego, Tex | T. M. R. R | |
| Sand Lake, Mich | G. R. & I. R. R | |
| Sand, Mount, Cal | U. S. G. S | |
| Sand Mountain Gap, Ala | U. S. G. S | |
| Sandoval, Ill | J. C. R. R | |
| San Domingo, N. Mex | Wheeler | |
| Sandpatch Tunnel, Pa., west portal | B. & O. R. R | |
| Do ..... east portal | B. & O. R. R | |
| Sandpit, Ill | C., B. & Q. R. R | |
| Sandpoint, Idaho | N. P. R. R | |
| Sand Ridge, Idaho | U. P. Ry | |
| Sand Ridge, Ill | G. T. & C. R. R | |
| Sand Run, Ohio, junction | C., H. V. & T. R. R | |
| Do ..... station | C., H. V. & T. R. R | |
| Sands, Colo | Col. Mid. R. R | |
| Sands, N. Mex | A., T. & S. F. R. R | |
| Sand Springs, Iowa, crossing D. & I. R. R. | C., M. & St. P. R. R | |
| Sand Springs, Nev | Wheeler | |
| Sandstone, Mich | M. C. R. R | |
| Sandstone Mountain, Tex | U. S. G. S | |
| Sandusky, Ill | C. & E. I. R. R | |
| Sandusky, Iowa | C., B. & Q. R. R | |
| Sandusky, Ohio | O., I. & W. R. R | |
| Do | L. S. & M. S. R. R | |
| Do ..... geodetic station | U. S. Lake Survey | |
| Do ..... signal station | U. S. Signal Office | |
| Sandwich, Ill | C., B. & Q. R. R | |
| Sandwich, Mass | O. C. R. R | |
| Sandwich Dome, N. H | Guyot | |
| Sandwich Notch, Campton, Sandwich Road, N. H. | Appalachian Club | |
| Sandwood, Ill | O. & M. R. R | |
| Sand Works, Pa | B. & O. R. R. R | |
| Sandy, Utah | U. C. R. R | |
| Sandy Creek, N. Y | R., W. & O. R. R | |
| Do ..... geodetic station | U. S. Lake Survey | |
| Sandy Creek, Pa | A. V. R. R | |
| Sandy Hill, N. Y | D. & H. C. Co | |
| Sandy Hook, Conn | N. Y. & N. E. R. R | |
| Sandy Hook, Tenn | L. & N. R. R | |
| Sandy Hook, N. J., signal station | U. S. Signal Office | |
| Sandy Lake, Pa | L. S. & M. S. R. R | |
| Sandy Lick, Pa | W. P. R. R | |
| Sandy Mountain, Tex | U. S. G. S | |
| Sandy Point, Tex | I. & G. N. R. R | |
| Sandy Ridge, Pa | P. R. R | |
| Sandy Run, Pa | P. & R. R. R | |
| Do ..... junction | C. R. R. of N. J | |
| Sandy Summit, Ohio | C. & P. R. R | |
| Sandyville, Ohio | V. Ry | |
| San Elizario, Tex | S. P. Co | |
| San Emigdio Store, Cal | Wheeler | |
| San Felipe, Cal | Pacific R. R. Reports | |
| San Felipe, N. Mex | Wheeler | |
| San Felipe, Tex | Mexican Boundary Survey | |
| San Fernando, Cal | Wheeler | |
| San Fernando Pass, Cal | Pacific R. R. Reports | |
| San Fernando Peak, Cal | Wheeler | |
| Sanford, Ariz | A., T. & S. F. R. R | |
| Sanford, Conn | Housatonic R. R | |

| Station. | Authority. | Elevation. |
|---|---|---|
| Sanford, Fla | J., T. & K. W. R. R | 20 |
| Do | S. F. R. R | 35 |
| Sanford, Ill | C., V. & C. R. R | 609 |
| Sanford, Me., Beaver Hill | U. S. G. S | 626 |
| Sanford, Mich | F. & P. M. R. R | 623 |
| Sanford, N. C | C. F. & Y. V. R. R | 353 |
| Sanford Corners, N. Y | R., W. & O. R. R | 463 |
| San Francisco, Cal | S. P. Co | 12 |
| Do signal station | U. S. Signal Office | 60 |
| San Francisco Plaza, N. Mex., upper | Wheeler | 5,688 |
| Do lower | Wheeler | 5,639 |
| Do middle | Wheeler | 5,638 |
| Do on Rio Pueco. | Wheeler | 5,444 |
| San Francisco Mountain, Ariz | U. S. G. S | 12,794 |
| Do edge of crater | Wheeler | 10,122 |
| Do timber line | Wheeler | 11,468 |
| San Francisco Pass, Colo | Palmer | 8,560 |
| San Francisco Spring, Utah | Wheeler | 6,527 |
| San Francisquito Pass, Cal | Pacific R. R. Reports | 3,718 |
| San Gabriel, Cal | S. P. Co | 409 |
| San Gabriel Mine, Cal | Wheeler | 1,703 |
| San Gabriel Peak, Cal | | 6,232 |
| San Gabriel Range, Cal | Whitney | { 4,500 to 6,500 |
| Sangamon, Ill | I. C. R. R | 545 |
| Do | O. & M. R. R | 576 |
| San Geronimo, N. Mex | Wheeler | 6,724 |
| Sanghollow, Pa | P. R. R | 1,143 |
| San Gorgonio Pass, Cal | Pacific R. R. Reports | 2,800 |
| Sangre de Cristo Pass, Colo | Hayden | 9,454 |
| San Ignacio, N. Mex | Wheeler | 5,515 |
| San Ildefonso, N. Mex | Wheeler | 5,457 |
| San Isabel, Colo | Wheeler | 7,537 |
| San Isidro, N. Mex | Wheeler | 5,460 |
| San Jacinto Mountain, Cal | Wheeler | 10,987 |
| San Jose, Cal | S. P. Co | 91 |
| Do | U. S. C. & G. S | 118 |
| San Jose, N. Mex | A. & P. R. R | 5,430 |
| San Juan, N. Mex | Wheeler | 5,601 |
| San Juan, Colo | Wheeler | 8,901 |
| San Juan Peak, Nev | King | 10,982 |
| San Leandro, Cal | S. P. Co | 48 |
| San Lorenzo, N. Mex | Wheeler | 6,107 |
| San Lorenzo Spring, N. Mex | Wheeler | 5,326 |
| San Lucas, Cal | S. P. Co | 396 |
| San Luis de Culebra, Colo | Wheeler | 7,596 |
| San Luis Lake, Colo | Hayden | 7,592 |
| San Luis Peak, Colo | Hayden | 14,100 |
| San Luis Rey, N. Mex | Wheeler | 5,152 |
| San Luis Valley, Colo | Hayden | { 7,000 to 8,000 |
| San Marcial, N. Mex | A., T. & S. F. R. R | 4,439 |
| San Marcos Spring, N. Mex | Wheeler | 6,056 |
| San Marcos, Tex | I. & G. N. R. R | 588 |
| San Martin, Tex | T. & P. R. R | 3,727 |
| San Mateo, Cal | S. P. Co | 22 |
| San Mateo, N. Mex | Wheeler | 7,323 |
| San Mateo Mountain, N. Mex | Wheeler | 10,209 |
| San Miguel, Cal | S. P. Co | 616 |
| San Miguel, N. Mex | A., T. & S. F. R. R | 6,021 |
| San Miguel Lake, Colo | Hayden | 9,720 |
| Sanner, Pa | B. & O. R. R | 1,839 |
| San Nicolas Spring, N. Mex | Wheeler | 4,218 |
| San Pablo, Cal | S. P. Co | 30 |
| San Pablo Point, Cal | U. S. C. & G. S | 97 |

| Station. | Authority. | Elevation. |
|---|---|---|
| San Pedro, Cal | Pacific R. R. Reports | 30 |
| San Pedro, N. Mex | Wheeler | 4,488 |
| San Pedro Hill, Cal | Wheeler | 1,462 |
| San Pedro Point, Cal | U. S. C. & G. S | 356 |
| San Pete Valley, Utah | Powell | {5,200 to 6,200 |
| San Quentin Point, Cal | U. S. C. & G. S | 173 |
| San Rafael, N. Mex | Wheeler | 6,509 |
| San Rafael Valley, Utah | Powell | {4,100 to 4,200 |
| San Saba Peak, Tex | U. S. G. S | 1,712 |
| San Simon, Ariz | S. P. Co | 3,609 |
| Santa Aña, Cal | S. P. Co | 137 |
| Santa Aña, N. Mex | Wheeler | 5,346 |
| Santa Anna, Tex | G., C. & S. F. R. R | 1,750 |
| Santa Barbara, Cal | S. P. Co | 3 |
| Santa Buena Ventura, Cal | Smithsonian Institution | 20 |
| Santa Clara, Cal | S. P. Co | 71 |
| Santa Clara, Colo | D. & R. G. R. R | 6,187 |
| Santa Clara Mountain, N. Mex | Wheeler | 11,507 |
| Santa Clara Settlement, Utah | Powell | 2,900 |
| Santa Cruz, N. Mex | Wheeler | 5,390 |
| Santa Cruz Point, Cal | U. S. C. & G. S | 32 |
| Santa Cruz Station, Cal | U. S. C. & G. S | 359 |
| Santa Fé, Fla | S. F. & W. R. R | 147 |
| Do | F. R. & N. R. R | 138 |
| Santa Fé, N. Mex | A., T. & S. F. R. R | 6,939 |
| Do signal station | U. S. Signal Office | 6,892 |
| Santa Fé Baldy Peak, N. Mex | Wheeler | 12,661 |
| Santa Margarita, Cal | S. P. Co | 906 |
| Santa Monica, Cal | S. P. Co | 20 |
| Santanoni Mountain, N. Y | Adirondack Survey | 4,644 |
| Santa Paula, Cal | S. P. Co | 286 |
| Santaquin, Utah | U. C. R. R | 4,813 |
| Santaquin Mountains (Wasatch Range), Utah. | Powell | 9,670 |
| Santa Rita Copper Mines, N. Mex | Wheeler | 6,161 |
| Santa Rita del Cobra, N. Mex | Mexican Boundary Survey | 6,106 |
| Santa Rosa Valley, Cal | Wheeler | 175 |
| Santee River, S. C | N. E. R. R | 37 |
| Santiago, Iowa | C., St. P. & K. C. R. R | 832 |
| Santa Niño del Rincon, N. Mex | Wheeler | 7,418 |
| Santuc, S. C | S. U. & C. R. R | 512 |
| San Vinciente, Cal | S. P. Co | 167 |
| Sapello, N. Mex | Wheeler | 6,876 |
| Sapinero, Colo | D. & R. G. R. R | 7,240 |
| Sarah Furnace, Pa | A. V. R. R | 861 |
| Saranac, Mich | D., G. H. & M. R. R | 642 |
| Saranac, N. Y | Chat. R. R | 1,488 |
| Saranac Lake, N. Y., lower | Geol. Survey of New York | 1,557 |
| Do upper | Geol. Survey of New York | 1,606 |
| Saratoga, Kans | W. & W. R. R | 1,827 |
| Saratoga, N. Y | F. R. R | 276 |
| Do | D. & H. C. Co | 322 |
| Do | A. R. R | 306 |
| Saratoga Springs, Nev | Wheeler | 264 |
| Sarcoxie, Mo | St. L. & S. F. R. R | 1,107 |
| Sardinia Junction, N. Y | W. N. Y. & P. R. R | 1,177 |
| Sardis, Ala | G. P. Ry | 426 |
| Sardis, Miss | I. C. R. R | 381 |
| Sarepta, N. J | P. R. R | 364 |
| Sargeant, Colo | D. & R. G. R. R | 8,462 |
| Sargent, Cal | S. P. Co | 134 |
| Sargent Bluff, Iowa | F., E. & Mo. Vy. R. R | 1,103 |
| Sargent, Minn | C., St. P. & K. C. R. R | 1,360 |

| Station. | Authority. | Elevation. |
|---|---|---|
| N. Dak | C., M. & St. P. R. R | 1,303 |
| Ohio | S. V. R. R | 575 |
| ex | M., K. & T. R. R | 293 |
| , Pa | W., N. Y. & P. R. R | 1,447 |
| Pa | W. P. R. R | 1,026 |
| s, Mount, Tenn | U. S. G. S | 3,930 |
| Cal | S. P. Co | 146 |
| Ga | E. T., V. & G. R. R | 159 |
| Miss | M. & O. R. R | 318 |
| Wis | M., L. S. & W. R. R | 1,577 |
| , Fla | J., T. & K. W. R. R | 83 |
| S. C | N. E. R. R | 70 |
| Vash | N. P. R. R | 680 |
| es, N. Y | W. S. R. R | 159 |
| Cal | S. P. Co | 1,159 |
| nter, Minn | N. P. R. R | 1,244 |
| pids, Minn | N. P. R. R | 1,005 |
| head of, Miss. River | U. S. E. C | 988 |
| foot of, Miss. River | U. S. E. C | 977 |
| ver, Minn | St. P., M. & M. Ry | 1,034 |
| le, Wis | M. & N. R. R | 768 |
| rg, Ga | E. T., V. & G. R. R | 536 |
| e. Marie, Mich | D., S. S. & A. Ry | 616 |
| s, N. Dak | C., M. & St. P. R. R | 907 |
| s, Tex | M., K. & T. R. R | 307 |
| sville, Mass | P. & W. R. R | 311 |
| sville, Tenn | L. & N. R. R | 547 |
| N. Y | N. Y., L. E. & W. R. R | 1,065 |
| a | I. C. R. R | 7 |
| , Cal | S. P. Co | 296 |
| , Ill., Mississippi River, L. W | Mississippi River Com | 572 |
| H. W | Mississippi River Com | 592 |
| , Ind. T | M., K. & T. R. R | 719 |
| h, Ga | Cent. R. R. of Ga | 32 |
| | S. F. & W. R. R | 19 |
| signal station | U. S. Signal Office | 87 |
| h, Ill | C., M. & St. P. R. R | 595 |
| h, Kans | U. P. Ry | 1,105 |
| h, Mo | C., St. P. & K. C. R. R | 1,085 |
| | K. C., St. J. & C. B. R. R | 1,102 |
| h, N. Y | W. S. R. R | 408 |
| | L. V. R. R | 407 |
| , Mo | St. L., K. & N. W. R. R | 473 |
| N. Y | N. Y., L. E. & W. R. R | 1,053 |
| rg, Kans | K. C. & Pac. R. R | 1,056 |
| lont | St. P., M. & M. Ry | 2,324 |
| , Ga | Ga. R. R | 536 |
| Peak, Cal | U. S. G. S | 3,351 |
| Ga | U. S. C. & G. S | 1,967 |
| Peak, Idaho | Hayden | 10,013 |
| Minn | N. P. R. R | 1,317 |
| , Miss | I. C. R. R | 392 |
| Mills, Mass | B. & M. R. R | 301 |
| Mo | H. & St. J. R. R | 882 |
| k, Ill | L. E. & W. R. R | 786 |
| k, Ohio | N. Y., C. & St. L. R. R | 694 |
| k, Ohio | L. S. & M. S. R. R | 650 |
| k Junction, Conn | N. Y., N. H. & H. R. R | 27 |
| k Point, Conn | N. Y., N. H. & H. R. R | 6 |
| Iowa | C. & N. W. R. R | 965 |
| o Spring, Cal | Wheeler | 5,553 |
| Ky | L. & N. R. R | 674 |
| Pa | L. V. R. R | 774 |
| Junction with G., I. & S. R. R | L. V. R. R | 776 |
| Tex | M., K. & T. R. R | 418 |
| Mich | D., S. S. & A. Ry | 1,088 |

| Station. | Authority. | Elevation. |
|---|---|---|
| Saxonburg Station, Pa | W. P. R. R | 1,200 |
| Saxton (new depot), Pa | H. & B. T. R. R | 849 |
| Scandia, Kans | C., K. & N. R. R | 1,431 |
| Do | Mo. Pac. Ry | 1,439 |
| Scandinavia, Wis | G. B., W. & St. P. R. R | 933 |
| Scarboro, Ga | Cent. R. R. of Ga | 148 |
| Scarboro, Me | B. & M. R. R | 15 |
| Do crossing | B. & M. R. R | 35 |
| Scarboro, Md | P., W. & B. R. R | 32 |
| Scar Ridge, N. H | Appalachian Mountain Club | 3,816 |
| Scary, W. Va | C. & O. R. R | 591 |
| Schafer Springs, Nev | Wheeler | 6,186 |
| Schaffer Peak, Nev | Wheeler | 6,865 |
| Schaghticoke, N. Y | F. R. R | 276 |
| Schalk, N. J | P. R. R | 73 |
| Schaller, Iowa | C. & N. W. R. R | 1,397 |
| Schell, Mo | M., K. & T. R. R | 739 |
| Schenectady, N. Y | N. Y. C. & H. R. R. R | 246 |
| Do crossing S. & S. R. R | W. S. R. R | 349 |
| Schenevus, N. Y | D. & H. C. Co | 1,270 |
| Schenousky Pass, Nev | U. P. R. R. Surveys | 6,355 |
| Schevenksville, Pa | P. & R. R. R | 152 |
| Schodack, N. Y | B. & A. R. R | 208 |
| Schoharie, N. Y., west peak, Catskills | Appalachian Club | 3,650 |
| Do east peak, Catskills | Appalachian Club | 3,583 |
| Schoodic Lake, Me | Water Power of Maine | 300 |
| Schoolcraft, Mich | Ch. & G. T. R. R | 878 |
| Schooler, Va | N. & W. R. R | 1,910 |
| Schooleys, Ohio | C., W. & B. R. R | 666 |
| School Lane, Pa | P. & R. R. R | 108 |
| Schooleys Mount, N. J | N. J. Geological Survey | 1,208 |
| Schraalenburg, N. J | N. Y., O. & W. Ry | 82 |
| Schroyer, Kans | U. P. Ry | 1,154 |
| Schulenburg, Tex | S. P. Co | 352 |
| Schultz Mount, Cal | Wheeler | 2,275 |
| Schumm, Ohio | T., St. L. & K. C. R. R | 841 |
| Schurmeier, N. Dak | St. P., M. & M. Ry | 826 |
| Schur, Pa | P. & R. R. R | 71 |
| Schurz, Nev | C. & C. R. R | 4,350 |
| Schurz, Mount, Yellowstone Park | U. S. G. S | 10,900 |
| Schuyler, Nebr | U. P. Ry | 1,357 |
| Do | B. & M. R. R. R | 1,357 |
| Schuyler, N. Y., Geodetic Station | N. Y. State Survey | 1,162 |
| Do Junction | F. R. R | 215 |
| Schuylerville, N. Y | F. R. R | 179 |
| Schuylkill Bridge, Pa | P. R. R | 137 |
| Do | Lebanon V. R. R | 274 |
| Schuylkill Haven, Pa | P. & R. R. R | 339 |
| Schuylkill, Mount, Elk Mountains, Colo | U. S. G. S | 12,188 |
| Schwander, Colo | U. P. Ry | 7,826 |
| Schwartzburg, Wis | M. & N. R. R | 651 |
| Science, Ky | C., N. O. & T. P. R. R | 1,117 |
| Scio, Mich | M. C. R. R | 844 |
| Scio, Nebr | Mo. Pac. Ry | 1,009 |
| Scio, N. Y | N. Y., L. E. & W. R. R | 1,469 |
| Sciota, Ill | T., P. & W. R. R | 738 |
| Sciota, N. Y | D. & H. C. Co | 1023 |
| Scioto, Ohio | C. & A. R. R | 902 |
| Scioto River, Ohio | D., Ft. W. & C. R. R | 586 |
| Sciotoville, Ohio | S. V. R. R | 549 |
| Scipio, Ind | J., M. & I. R. R | 680 |
| Scipio, N. Y | P. & N. Y. R. R | 730 |
| Scipio, Utah | Powell | 5,200 |
| Scituate Hill, Cohasset, Mass | Mass. Trig. Survey | 180 |
| Scooba, Miss | M. & O. R. R | 195 |
| Scoria, N. Dak | N. P. R. R | 2,482 |

| Station. | Authority. | Elevation. |
|---|---|---|
| Plains, N. J | N. J. C. R. R | 156 |
| Valley, Pa | P. R. R | 1,017 |
| N. Y | F. R. R | 265 |
| d, Conn | N. Y. & N. E. R. R | 120 |
| d, Ill | I., D. & W. R. R | 629 |
| d, S. Dak | C., M. & St. P. R. R | 1,347 |
| a | S. P. Co | 47 |
| Kans | Mo. Pac. Ry | 2,975 |
| le, Pa | P. R. R | 1,042 |
| Mount, Cal | U. S. G. S | 7,850 |
| Mount, Cascade Range, Oregon | U. S. G. S | 7,123 |
| Ark | St. L., A. & T. R. R | 253 |
| Ill | L. E. & St. L. R. R | 410 |
| Kans | U. P. R. R | 1,029 |
| Mich | Ch. & G. T. R. R | 908 |
| oro, Ala | E. T., V. & G. R. R | 652 |
| urg, Ill | T., P. & W. R. R | 668 |
| urg, Ind | J., M. & I. R. R | 570 |
| urg, Ky | C., O. & S. W. R. R | 669 |
| urg, Va | R. & D. R. R | 339 |
| oint, Mich | M., St. P. & S. Ste. M. Ry | 772 |
| ond, No. 1 (Adirondacks), N. Y | Adirondack Survey | 3,091 |
| ond, No. 2 (Adirondacks), N. Y | Adirondack Survey | 3,168 |
| ille, Kans | Mo. Pac. R. R | 1,566 |
| ille, N. Y | B., R. & P. R. R | 563 |
| | N. Y., L. E. & W. R. R | 558 |
| | W. N. Y. & P. R. R | 541 |
| ille, Pa | E. B. T. R. R | 717 |
| ille, Tex | T. & P. R. R | 390 |
| ille, Va | R. & A. R. R | 275 |
| ille, N. Y., Geodetic Station | U. S. Lake Survey | 796 |
| lle, Mich | F. & P. M. R. R | 682 |
| y Butte, Colo | Hayden | 8,600 |
| on, Iowa | C. & N. W. R. R | 1,181 |
| on, Kans | A., T. & S. F. R. R | 1,101 |
| on, Miss | L. & N. R. R | 12 |
| on, Pa | D., L. & W. R. R | 743 |
| on, S. C | N. E. R. R | 85 |
| on, Wis | G. B., W. & St. P. R. R | 962 |
| Mountain, Ala | U. S. G. S | 1,744 |
| er Mountain, Ga | U. S. G. S | 2,925 |
| n, Ga | S., F. & W. R. R | 120 |
| N. Y | R., W. & O. R. R | 329 |
| ins, Tex | M., K. & T. R. R | 356 |
| Mountain, N. Y | Geol. Survey of N. Y | 3,200 |
| rass, Pa | A. V. R. R | 945 |
| Tex | H. & T. C. R. R | 443 |
| rd, N. C | S. & R. R. R | 132 |
| eże, N. Y | R., W. & O. R. R | 266 |
| ght, N. J., bench mark | U. S. C. & G. S | 9 |
| ok, Md | B. & P. R. R | 158 |
| y, Me | B. & M. R. R | 16 |
| Pa | P. & R. R. R | 511 |
| N. J | N. Y. & L. B. R. R | 20 |
| Ga | Cent. R. R. of Ga | 362 |
| Ala | M. & G. R. R | 338 |
| Tex | G., C. & S. F. R. R | 196 |
| Mich | F. & P. M. R. R | 1,043 |
| Lake, Me | Water Power of Maine | 247 |
| polo, Ga | Cent. R. R. of Ga | 190 |
| s Mountain, Me | U. S. C. & G. S | 801 |
| Lake, Me | Water Power of Maine | 375 |
| Center, Mich | C., K. & S. R. R | 817 |
| ing, Mich | S., T. & H. R. R | 593 |
| Ky | L. & N. R. R | 362 |
| Ridge, Utah | King | 8,268 |

| Station. | Authority. | Elevation. |
|---|---|---|
| Sedalia, Colo | D. & R. G. R. R | 5,922 |
| Sedalia, Ind | T. H. & I. R. R | 784 |
| Sedalia, Mo | M., K. & T. R. R | 889 |
| Do.....Garrison House | Mo. Pac. Ry | 889 |
| Sedalia, N. Dak | N. P. R. R | 2,032 |
| Sedan, Ind | L. S. & M. S. R. R | 923 |
| Sedan, Iowa | C., B. & K. C. R. R | 829 |
| Do | K. & W. R. R | 827 |
| Sedan, Kans | Mo. Pac. Ry | 834 |
| Seddon, Ala | G. P. Ry | 500 |
| Sedgemoor, Tenn | C., N. O. & T. P. R. R | 1,398 |
| Sedgwick, Colo | U. P. Ry | 3,581 |
| Sedgwick, Kans., junction with St. L. & S. F. R. R. | A., T. & S. F. R. R | 1,372 |
| Do.....city | A., T. & S. F. R. R | 1,370 |
| Sedgwick, Mich | D., S. S. & A. Ry | 836 |
| Sedgwick, Pa | B. & O. R. R | 868 |
| Sedgwick Peak, Idaho | Wheeler | 9,207 |
| Sedley, Ind | Ch. & G. T. R. R | 694 |
| Seeds, Pa | W. & N. R. R | 196 |
| Seegar, Ohio | L. E. & W. R. R | 797 |
| Seehorn, Ill | C., B. & Q. R. R | 479 |
| Seely, Kans | A., T. & S. F. R. R | 1,164 |
| Seeley, N. Y., Geodetic Station | N. Y. State Survey | 1,109 |
| Seeleyville, Ind | St. L., V. & T. H. R. R | 585 |
| Seetoya Peak, Nev | King | 9,545 |
| Seguin, Tex | S. P. Co | 500 |
| Seibert, Colo | C., K. & N. R. R | 4,705 |
| Selah, Wash | N. P. R. R | 1,151 |
| Selby, Tex | St. L., A. & T. R. R | 464 |
| Selbyville, Del | P., W. & B. R. R | 31 |
| Selden, Kans | C., K. & N. R. R | 2,837 |
| Selden, N. Mex | A., T. & S. F. R. R | 3,937 |
| Seligman, Mo | St. L. & S. F. R. R | 1,510 |
| Selinsgrove, Pa | P. R. R | 438 |
| Do.....crossing Susquehanna River, top of south rail. | | 436 |
| Do.....west end of R. R. bridge, top of N. rail. | N. C. R. R | 439 |
| Selkirk, N. Y | W. S. R. R | 159 |
| Selkirk Spur, Colo | U. P. Ry | 11,025 |
| Sellar, Colo | Col. Mid. R. R | 9,597 |
| Sellers, N. Mex | A., T. & S. F. R. R | 4,497 |
| Sellers, Pa | P. & R. R. R | 362 |
| Sellersburg, Ind | J., M. & I. R. R | 478 |
| Sellersville, Pa | P. & R. R. R | 353 |
| Selma, Ala., N. E. bank Ala. River | E. T., V. & G. R. R | 135 |
| Do.....junction Western R. R | E. T., V. & G. R. R | 134 |
| Do.....crossing S. R. & D. R. R | E. T., V. & G. R. R | 137 |
| Do.....depot, Broad street | E. T., V. & G. R. R | 147 |
| Selma, Ind | C., C., C. & I. R. R | 1,005 |
| Selma, Kans | K. C. & Pac. R. R | 1,073 |
| Selma, Ohio | P., C. & St. L. R. R | 1,059 |
| Seltice, Wash | O. Ry. & N. Co | 2,595 |
| Seminole Peak, Wyo | Hayden | 9,330 |
| Semple, Pa | P. & R. R. R | 387 |
| Senatobia, Miss | I. C. R. R | 229 |
| Seneca, Ill | C., R. I. & P. R. R | 720 |
| Seneca, Kans | St. Jo. & W. R. R | 1,156 |
| Seneca, Mo | St. L. & S. F. R. R | 852 |
| Seneca, Nebr | B. & M. R. R. R | 2,982 |
| Seneca, S. Dak | C. & N. W. R. R | 1,911 |
| Seneca, S. C | C. & G. R. R | 959 |
| Seneca Castle, N. Y | N. C. R. R., S. B. Div | 788 |
| Seneca Lake, N. Y | Resurvey of Canals | 441 |
| Seneca River, N. Y | W. S. R. R | 390 |

| Station. | Authority. | Elevation. |
|---|---|---|
| Seney, Ga | E. T., V. & G. Ry | 830 |
| Seney, Iowa | C., St. P., M. & O. Ry | 1,224 |
| Seney, Mich | D., S. S. & A. Ry | 741 |
| Sentaffey, Fla | S. F. & W. R. R | 72 |
| Senter, Ark | St. L., A. & T. R. R | 290 |
| Sentinel, Ariz | S. P. Co | 688 |
| Sentinel Butte, N. Dak | N. P. R. R | 2,707 |
| Sentinel Dome, Cal. (above valley 4,160) | Wheeler | 8,011 |
| Separ, Ariz | S. P. Co. | 4,503 |
| Separation, Wyo | U. P. Ry | 6,678 |
| Separation Peak, Wyo | Hayden | 8,500 |
| Sepulchre Mountain, Yellowstone Park | U. S. G. S | 9,400 |
| Sepulvedo, Cal | S. P. Co | 461 |
| Sequatchie, Tenn | N., C. & St. L. R. R | 642 |
| Sequoyah, Ind. T | St. L. & S. F. R. R | 697 |
| Serena, Ill | C., B. & Q. R. R | 635 |
| Servilleta, N. Mex | D. & R. G. R. R | 7,713 |
| Session Settlements, Utah | Pac. R. R. Reports | 4,183 |
| Seth, Kans | B. & M. R. R. R | 2,207 |
| Setzer, N. C | R. & D. R. R | 976 |
| Sevastopol Flat, Cal | Wheeler | 2,210 |
| Severance, Kans | St. Jo. & W. R. R | 904 |
| Severance, N. Y | W. N. Y. & P. R. R | 532 |
| Seven Mile Ford, Va | N. & W. R. R | 1,976 |
| Seven Palms, Cal | S. P. Co | 584 |
| Severn, Md | B. & P. R. R | 165 |
| Severy, Kans | A., T. & S. F. R. R | 1,100 |
| Sevier Desert, Utah | Powell | 5,000–5,400 |
| Sevier Lake, Utah | Wheeler | 4,600 |
| Sevier Lake Desert, Utah | Wheeler | 4,874 |
| Sevier Pass, Utah, west side | Wheeler | 4,768 |
| Sevier Plateau, Utah | Powell | { 9,000 / 10,300 |
| Seville, Fla | J., T. & K. W. R. R | 58 |
| Seville, Ohio | C., L. & W. R. R | 986 |
| Seward, Kans | Mo. Pac. Ry | 1,911 |
| Seward, Nebr | B. & M. R. R. R | 1,446 |
| Seward, N. Y | D. & H. C. Co. | 1,177 |
| Seward Mountain (Adirondacks), N. Y | Adirondack Survey | 4,384 |
| Sewall, N. Dak | C., M. & St. P. R. R | 983 |
| Sewell, W. Va | C. & O. R. R | 1,003 |
| Sewickley, Pa | P., Ft. W. & C. R. R | 736 |
| Do | B. & O. R. R | 779 |
| Seymour, Conn | N. Y., N. H. & H. R. R | 99 |
| Seymour, Ind | O. & M. R. R | 605 |
| Seymour, Iowa | C., R. I. & P. R. R | 1,079 |
| Seymour, Pa | P., F. W. & C. R. R | 797 |
| Seymour Mountain, Sandisfield, Mass | Mass. Trig. Survey | 1,698 |
| Seymour, Mount, N. Y | Adirondack Survey | 3,928 |
| Seymour Park, Nebr | Mo. Pac. Ry | 1,001 |
| Sexton, Iowa | C., M. & St. P. R. R | 1,207 |
| Shabbona, Ill | C., B. & Q. R. R | 911 |
| Shabbona Grove, Ill | C. & N. W. R. R | 816 |
| Shades Creek, Ala | L. & N. R. R | 612 |
| Shadow Lake, Idaho | Wheeler | 4,310 |
| Shadron, Nebr | F., E. & Mo. Vy. R. R | 3,360 |
| Shadwell, Va | C. & O. R. R | 305 |
| Shady Bend, Kans | U. P. Ry | 1,449 |
| Shadyside, Pa | N. Y., P. & O. R. R | 875 |
| Do | P. R. R | 856 |
| Shafer, Minn | St. P. & D. R. R | 937 |
| Shafer Station, Cal | Wheeler | 4,026 |
| Shaffer, Cal | U. S. G. S | 4,026 |
| Shafton, Pa | P. R. R | 905 |
| Shaftsburg, Mich | Ch. & G. T. R. R | 876 |
| Shaftsbury, Vt | Benn. & Rut. R. R | 920 |

| Station. | Authority. | Elev |
|---|---|---|
| Shainlines, Pa | P. & R. R. R | |
| Shakers, Mass | B. & A. R. R | |
| Shakers, N. Y | N. Y., L. E. & W. R. R | |
| Shaker, Conn | N. Y. & N. E. R. R | |
| Shakerton, Ohio | Cin., Leb. & N. R. R | |
| Shakopee, Minn | C., M. & St. P. R. R | |
| Shale, Colo | D. & R. G. R. R | |
| Shallies Hill, Vt | N. B. R. R | |
| Shamokin, Pa | L. V. R. R | |
| Do depot | P. & R. R. R | |
| Shamong, N. J | C. R. R. of N. J | |
| Shamrock, Pa | P. & R. R. R | |
| Shandaken, N. Y | U. & D. R. R | |
| Shanghai, Pa | P. R. R | |
| Shannock, R. I | N. Y., P. & B. R. R | |
| Shannock Hill, R. I | U. S. G. S | |
| Shannon, Ill | C., M. & St. P. R. R | |
| Shannon, Kans | Mo. Pac. Ry | |
| Shannon, Miss | M. & O. R. R | |
| Shannon, Iowa | C., St. P. & K. C. R. R | |
| Shapleigh Center, Me | U. S. G. S | |
| Shark River, N. J | C. R. R. of N. J | |
| Sharon, Iowa | C., R. I. & P. R. R | |
| Sharon, Mass | O. C. R. R | |
| Do Heights | O. C. R. R | |
| Sharon, N. Y | D. & H. C. Co | |
| Sharon, Ohio | C., C., C. & I. Ry | |
| Sharon, Pa | N. Y., P. & O. R. R | |
| Do | P. R. R | |
| Sharon, Tenn | I. C. R. R | |
| Sharon, Vt | Cent. Vt. R. R | |
| Sharon Hill, Pa | P., W. & B. R. R | |
| Sharon Junction, Pa | N. Y., P. & O. R. R | |
| Sharon Springs, Va | U. S. G. S | |
| Sharonville, Ohio | S. V. R. R | |
| Sharp Mountain, Tex | U. S. G. S | |
| Sharps, S. C | R. & D. R. R | |
| Sharpsburg, Md | S. V. R. R | |
| Sharpsburg, N. C | W. & W. R. R | |
| Sharpsburg, Pa | A. V. R. R | |
| Do | P. R. R | |
| Sharpsville, Pa | N. Y., P. & O. R. R | |
| Do | P. R. R | |
| Shasta, Ohio | T., St. L. & K. C. R. R | |
| Shasta, Mount, Cal | U. S. G. S | |
| Do timber line | | |
| Shavano, Mount, Colo | Hayden | |
| Shaws, Ill | C., B. & Q. R. R | |
| Shaws, Pa | N. Y., P. & O. R. R | |
| Shaw, W. Va | B. & O. R. R | |
| Shawangunk, N. Y | | |
| Shawano, Colo | D. & R. G. R. R | |
| Shawano Lake, Wis | M., L. S. & W. R. R | |
| Shawano, Wis | M., L. S. & W. R. R | |
| Do Wolf River | M., L. S. & W. R. R | |
| Shaw, Fort, Mont., Signal Station | U. S. Signal Office | |
| Shawmont, Pa | P. & R. R. R | |
| Shawmont Avenue, Pa | P. R. R | |
| Shawmut, Pa | P. R. R | |
| Shawnee, Ind. T | St. L. & S. F. R. R | |
| Shawnee, Kans | K. C., F. S. & M. R. R | |
| Shawnee, Ohio | B. & O. R. R | |
| Shawnee, Wash | O. Ry. & N. Co | |
| Shawnee Junction, Ill | L. & N. R. R | |
| Shawneetown, Ill | O. & M. R. R | |
| Shaw Flat, Cal | Wheeler | |

| Station. | Authority. | Elevation. |
|---|---|---|
| Shaw Run, Pa | P. R. R | 1,112 |
| Shawsville, Va | N. & W. R. R | 1,473 |
| Shawtown, Ohio | N. Y., C. & St. L. R. R | 745 |
| Shawtown, Wis | C., M. & St. P. R. R | 777 |
| Shawville, Ohio | L. S. & M. S. R. R | 743 |
| Shearer, Mich | D., B. C. & A. R. R | 796 |
| Shear Bridge, Cal | Wheeler | 2,007 |
| Sheboygan, Wis | C. & N. W. R. R | 588 |
| Do | M., L. S. & W. R. R | 588 |
| Do.....River at city | M., L. S. & W. R. R | 582 |
| Sheboygan Falls, Wis | C. & N. W. R. R | 668 |
| Shedds, Oregon | O. & C. R. R | 290 |
| Sheds Corners, N. Y | E., C. & N. R. R | 1,383 |
| Sheep Butte, Wyo | King | 9,722 |
| Sheep Head, Cal | Wheeler | 3,914 |
| Sheep Mountain, Colo | Hayden | 12,589 |
| Sheep Mountain, Mont | U. S. G. S | 10,628 |
| Sheep Salient, Utah | Powell | 5,560 |
| Sheep Trough Spring, Utah | Powell | 4,600 |
| Sheets Pass, Wash | N. Trans. Survey | 3,606 |
| Sheffer Hot Springs, Cal | Wheeler | 4,094 |
| Sheffield, Ill | C., R. I. & P. R. R | 874 |
| Sheffield, Pa | P. R. R | 1,337 |
| Sheffield, S. Dak | St. P., M. & M. Ry | 1,300 |
| Shekomeko, N. Y | N., D. & C. R. R | 667 |
| Shelbina, Mo | H. & St. J. R. R | 780 |
| Shelburne, Mass | G. T. R. R | 704 |
| Shelburne, Vt | Cent. Vt. R. R | 151 |
| Shelburne Falls, Mass | F. R. R | 250 |
| Shelby, Iowa | C., R. I. & P. R. R | 1,304 |
| Shelby, Mich | C. & W. M. R. R | 807 |
| Shelby, Nebr | U. P. Ry | 1,657 |
| Shelby, Ohio | B. & O. R. R | 1,088 |
| Do.....junction | B. & O. R. R | 1,086 |
| Shelby, N. C | Car. Cent. R. R | 875 |
| Shelby, Tenn | L. & N. R. R | 251 |
| Shelby Springs, Ala | E. T., V. & G. R. R | 555 |
| Shelbyville, Ill | I. & St. L. R. R | 631 |
| Shelbyville, Ind | C. I., St. L. & C. R. R | 762 |
| Do | J., M. & I. R. R | 769 |
| Shelbyville, Ky | L. & N. R. R | 695 |
| Shelbyville, Mich | G. R. & I. R. R | 836 |
| Shelbyville, Minn | C., St. P., M. & O. R. R | 1,055 |
| Shelbyville, Tenn | N., C. & St. L. R. R | 771 |
| Sheldahl, Iowa | C. & N. W. R. R | 1,042 |
| Sheldon, Ill | T., P. & W. R. R | 719 |
| Sheldon, Ind | F. W., C. & L. R. R | 814 |
| Sheldon, Iowa | C., M. & St. P. R. R | 1,415 |
| Sheldon, Nebr | U. P. Ry | 2,028 |
| Sheldon, N. Dak | N. P. R. R | 1,080 |
| Sheldon, S. C | C. R. R. & B. Co. of Ga | 20 |
| Sheldon, Tex | S. P. Co | 59 |
| Sheldon, Vt | B. & M. R. R | 374 |
| Shell Creek Range (highest Peak), Nev | Wheeler | 11,200 |
| Shell Lake, Station, Wis | C., St. P., M. & O. R. R | 1,242 |
| Shellmound, Ala | N. C. & St. L. R. R | 636 |
| Shellmound, Cal | S. P. Co | 40 |
| Shellrock, Iowa | B., C. R. & N. R. R | 921 |
| Shellsburg, Iowa | B., C. R. & N. R. R | 774 |
| Shelmires, Pa | P. R. R | 246 |
| Shelton, S. C | S. W. & C. R. R | 315 |
| Shenandoah, Iowa | C., B. & Q. R. R | 975 |
| Shenandoah, Pa | L. V. R. R | 1,270 |
| Do.....City Depot | P. & R. R. R | 1,252 |
| Shenandoah, Va., Iron Works | S. V. R. R | 940 |
| Shenandoah Junction, W. Va | S. V. R. R | 515 |

| Station. | Authority. | Ele |
|---|---|---|
| Shenango, Pa | P. R. R | |
| Shepard, Tenn | L & N. R. R | |
| Shepardsville, Mich | D., G. H. & M. R. R | |
| Shepherdstown, W. Va | S. V. R. R | |
| Shepherdsville, Ky | L. & N. R. R | |
| Sheppard, Wis | C., St. P., M. & O. R. R | |
| Sheppards Mills, N. J | C. R. R. of N. J | |
| Sherands, Va | S. V. R. R | |
| Sherborn, Mass | O. C. R. R | |
| Sherburn, Minn | C., M. & St. P. R. R | |
| Sherburne Four Corners, N. Y | N. Y., O. & W. Ry | |
| Sheridan, Colo | U. P. Ry | |
| Sheridan, Ill | C., B. & Q. R. R | |
| Sheridan, Kans | U. P. Ry | |
| Sheridan, Mich | D., L. & N. R. R | |
| Sheridan, Mo | C., St. P. & K. C. R. R | |
| Sheridan, N. Y | N. Y., C. & St. L. R. R | |
| Do | N. Y., L. E. & W. R. R | |
| Sheridan, Pa | L. V. R. R | |
| Do | P., C. & St. L. R. R | |
| Sheridan, Wis | W. C. R. R | |
| Sheridan Junction, Ill | C., B. & Q. R. R | |
| Sheridan Lake, Colo | Mo. Pac. Ry | |
| Sheridan, Mount, Yellowstone Park | Hayden | |
| Sherlock, Kans | A., T. & S. F. R. R | |
| Sherman, Ill | C. & A. R. R | |
| Sherman, Ky | C., N. O. & T. P. R. R | |
| Sherman, N. Y | W. N. Y. & P. R. R | |
| Sherman, S. Dak | St. P., M. & M. Ry | |
| Sherman, Tex | T. & P. R. R | |
| Do | St. L., A. & T. R. R | |
| Sherman, Wyo | U. P. Ry | |
| Sherman, Camp (old), N. Mex | Wheeler | |
| Sherman, Mich., Geodetic Station | U. S. Lake Survey | |
| Sherman, Mount, Idaho | Wheeler | |
| Sherrill, Ark | St. L., A. & T. R. R | |
| Sherrodsville, Ohio | Wh. & L. E. R. R | |
| Sherville, Ill | C., M. & St. P. R. R | |
| Sherwood, Colo | D. & R. G. R. R | |
| Sherwood, Mich | M. C. R. R | |
| Sherwood, Tenn | N., C. & St. L. R. R | |
| Sherwood, Wis | M. & N. R. R | |
| Sherwood, N. Y., Geodetic Station | New York State Survey | |
| Sheyenne, N. Dak | N. P. R. R | |
| Shickley, Nebr | B. & M. R. R. R | |
| Shickshinny, Pa | D., L. & W. R. R | |
| Shidler, Ind | F. W., C. & L. R. R | |
| Shields, Kans | Mo. Pac. Ry | |
| Shiloh, Ill | T., St. L. & K. C. R. R | |
| Shiloh, Mich | D., L. & N. R. R | |
| Shiloh, Ohio | C., C., C. & I. R. R | |
| Shimeis, Pa | C. R. R. of N. J | |
| Shimmels, Pa | P. R. R | |
| Shinarump, Utah | Powell | |
| Shingled Mountain, Colo | Hayden | |
| Shingle Springs, Cal | S. P. Co | |
| Ship Bridge, Pa | P. R. R | |
| Ship Canal, Mich | C. W. & M. Ry | |
| Shipman, Ill | C. & A. R. R | |
| Shippen, Pa | W. N. Y. & P. R. R | |
| Shippensburg, Pa | Cumb. V. R. R | |
| Do. B. M. on water table, N. W. corner of Main and Railroad streets. | U. S. C. & G. S | |
| Shirland, Ill | C., M. & St. P. R. R | |
| Shirley, Colo | D. & R. G. R. R | |

| Station. | Authority. | Elevation. |
|---|---|---|
| Shirley, Ill | C. & A. R. R. | 769 |
| Shirley, Mass | F. R. R | 287 |
| Shirley, Me | Bang. & Port. R. R | 1,060 |
| Shirley, Minn | St. P., M. & M. Ry | 900 |
| Shirleysburg, Pa | E. B. T. R. R | 572 |
| Shishaldin, Alaska | U. S. C. & G. S | 8,683 |
| Shivar Bridge, De-chutes River, Oregon | Wheeler | 702 |
| Shiwits Plateau, Ariz | Powell | 5,800–6,200 |
| Shock Mills, Pa | P. R. R | 267 |
| Shoe Heel, N. C | Car. Cent. R. R | 194 |
| Shoemaker, N. Mex | A., T. & S. F. R. R | 6,256 |
| Shoemaker, N. Y., Geodetic Station | N. Y. State Survey | 1,372 |
| Shoemakersville, Pa | P. & R. R. R | 314 |
| Shoenberger, Pa | P. R. R | 840 |
| Shoffner, Tenn | N., C. & St. L. R. R | 311 |
| Shohola, Pa | N. Y., L. E. & W. R. R | 648 |
| Shokan, N. Y | U. & D. R. R | 537 |
| Shoofly Bridge, Cal | Wheeler | 3,071 |
| Shoofly Tunnel, Pa | B. & O. R. R | 1,621 |
| Shoonesburg, Utah | Wheeler | 3,921 |
| Shore, Cal | S. P. Co | 459 |
| Short Creek, Kans | K. C., Ft. S. & M. R. R | 895 |
| Short Cut Pass, Utah | Simpson | 5,347 |
| Shorters, Ala | W. R. R. of Ala | 197 |
| Short Hills, N. J., near Scotch Plains | P. & R. R. R | 175 |
| Short Line Junction, Minn | C., M. & St P. R. R | 842 |
| Shoshone, Colo | D. & R. G. R. R | 6,104 |
| Shoshone, Idaho | U. P. Ry | 3,975 |
| Shoshone, Nebr | S. P. Co | 4,636 |
| Shoshone Geyser Basin, Yellowstone Park | Hayden | 7,837 |
| Shoshone Lake, Yellowstone Park | Hayden | 7,830 |
| Shoshone Peak, Nev | King | 9,760 |
| Shoshone Wells, Nev | King | 5,796 |
| Shoup, Mich | P. O. & P. A. R. R | 1,036 |
| Shoups, Ohio | P., C. & St. L. R. R | 831 |
| Showell, Md | P., W. & B. R. R | 21 |
| Shreveport, La | T. & P. R. R | 183 |
| Do | St. L., A. & T. R. R | 185 |
| Do | C., N. O. & T. P. R. R | 210 |
| Do ..... Signal Station | U. S. Signal Office | 227 |
| Shreveport Junction, La | T. & P. R. R | 240 |
| Shrewsbury, N. J | C. R. R. of N. J | 44 |
| Shrewsbury Peak, Vt | Guyot | 3,845 |
| Shubert, Nebr | B. & M. R. R. R | 1,087 |
| Shubuta, Miss | M. & O. R. R | 197 |
| Shufords, S. C | C. & G. R. R | 1,000 |
| Shugarts, Pa | P. R. R | 1,131 |
| Shultz, Mich | C., K. & S. R. R | 901 |
| Shuma, Idaho | U. P. Ry | 4,099 |
| Shuman Bridge, Pa., B. M. on west end of bridge. | P. R. R | 699 |
| Shuman Tunnel, Pa | P. & R. R. R | 803 |
| Shumate, Va | N. & W. R. R | 1,553 |
| Shumla, Tex | S. P. Co | 1,418 |
| Shumunkanug Hill, R. I | U. S. G. S | 223 |
| Shungopawe, Ariz | Wheeler | 6,032 |
| Shunpike, N. Y | N., D. & C. R. R | 487 |
| Shuqualak, Miss | M. & O. R. R | 221 |
| Shurtleffs, N. Y | R., W. & O. R. R | 416 |
| Shushan, N. Y | D. & H. C. Co | 471 |
| Siberia, Cal | A. & P. R. R | 1,267 |
| Sibiwissa, Minn | D. & I. R. R. R | 1,230 |
| Sibley, Iowa | B., C. R. & N. R. R | 1,502 |
| Do | C., St. P., M. & O. R. R | 1,512 |
| Do ..... crossing B., C. R. & N. R. R | C., St. P., M. & O. R. R | 1,503 |
| Sibley, Kans | A., T. & S. F. R. R | 821 |

| Station. | Authority. | Ele |
|---|---|---|
| Sibley, Mo | C., S. F. & C. R. R | |
| Sibleys, Mich | M. C. R. R | |
| Sichoamavi, Ariz | Powell | |
| Sidney, Colo | D., T. & Ft. W. R. R | |
| Sidney, Ind | N. Y., C. & St. L. R. R | |
| Sidney, Kans | A., T. & S. F. R. R | |
| Sidney, Mont | St. P., M. & M. Ry | |
| Sidney, Nebr | U. P. Ry | |
| Sidney, N. Y | D. & H. C. Co | |
| Sidney, N. Dak | N. P. R. R | |
| Sidney, Ohio | C., H. & D. R. R | |
| Do | C., C., C. & I. R. R | |
| Do....station Meteorological Bureau. | Ohio Meteorological Bureau. | |
| Sidney Center, N. Y | N. Y., O. & W. Ry | |
| Sidney, Fort, Wyo., flagstaff | Wheeler | |
| Sidney Plains, N. Y | N. Y., O. & W. Ry | |
| Sierra Blanca, Tex | S. P. Co | |
| Sierra Blanca, Colo., timber line | Hayden | |
| Sierra Butte, Cal | U. S. G. S | |
| Sierra Valley, Cal | Wheeler | |
| Sierraville, Cal., junction of S., T. & L. R. R. | Wheeler | |
| Sierraville Post-Office, Cal | Wheeler | |
| Signal Butte, Colo | Hayden | |
| Signal Mount, Tex | T. & P. R. R | |
| Signal Peak, Ariz | Wheeler | |
| Signal Peak, Cal | U. S. G. S | |
| Signal Peak, Nev | King | |
| Signal Staff, Tex | R. G. R. R | |
| Sigourney, Iowa | C., R. I. & P. R. R | |
| Sikan Marsh, Oregon | Wheeler | |
| Sikeston, Mo | St. L., I. M. & S. R. R | |
| Siler Bald, Great Smoky Mountains, Tenn. | U. S. G. S | |
| Silesia Butte, Colo | Wheeler | |
| Silicia, Kans | A., T. & S. F. R. R | |
| Silla, Colo | D. & R. G. R. R | |
| Sill, Fort, Ind. T., Signal Station | U. S. Signal Office | |
| Silliman, Mount, Cal | Whitney | |
| Siluria, Ala | L. & N. R. R | |
| Silver Age Station, Nev | Wheeler | |
| Silver Bow, Mont | U. P. Ry | |
| Silver City, Nev., old foundry | Wheeler | |
| Silver City, N. Mex., Signal Station | U. S. Signal Office | |
| Silver City, Utah | U. P. Ry | |
| Silver Creek, Mich | P. H. & N. W. R. R | |
| Silver Creek, Nebr | U. P. Ry | |
| Silver Creek, Nev | Nev. Cent. R. R | |
| Silver Creek, N. Y | W. N. Y. & P. R. R | |
| Do | L. S. & M. S. R. R | |
| Do....Geodetic Station | U. S. Lake Survey | |
| Silver Creek, Ohio | D., Ft. W. & C. R. R | |
| Do | C., L. & W. R. R | |
| Do | N. Y., P. & O. R. R | |
| Silver Creek, Tenn | N., C. & St. L. R. R | |
| Do | N., C. & St. L. R. R | |
| Silver Creek Knob, N. C | U. S. C. & G. S | |
| Silver Crown, Wyo | U. P. Ry | |
| Silverheels, Mount, Colo | Hayden | |
| Do....timber line | Hayden | |
| Silver Lake Hotel, Cal | Wheeler | |
| Silver Lake, Ind | C., W. & M. R. R | |
| Silver Lake, Kans | U. P. Ry | |
| Silver Lake, Minn | St. P., M. & M. Ry | |
| Silver Lake Mountain, N. Y | Adirondack Survey | |
| Silver Lake, N. Y | Geol. Survey of N. Y | |
| Silver Leaf, N. Dak | St. P., M. & M. Ry | |

| Station. | Authority. | Elevation. |
|---|---|---|
| Silver, Mount, Cal | Whitney | 10,934 |
| Silver Mountain City, Cal | Wheeler | 6,446 |
| Silver Mountain Pass, Cal | Whitney | 8,793 |
| Silvernails, N. Y | U. S. G. S | 376 |
| Silver Peak Mines, Nev | Wheeler | 4,257 |
| Silver Plume, Colo | U. P. Ry | 9,081 |
| Silver Run, Ala | E. T., V. & G. R. R | 656 |
| Silvers, N. C | C. F. & Y. V. R. R | 593 |
| Silver Spring, Ariz | Wheeler | 6,169 |
| Silver Spring, Fla | F., R. & N. R. R | 39 |
| Do | S., F. & W. R. R | 29 |
| Silver Spring, Mount, N. H | Appalachian Mountain Club. | 3,001 |
| Silver Spring, R. I | O. C. R. R | 18 |
| Silver Springs, N. Mex | Wheeler | 7,638 |
| Silver Springs, Tenn | N., C. & St. L. R. R | 515 |
| Silver Springs, Wis | C. & N. W. R. R | 650 |
| Silver Tip Peak, Yellowstone Nat. Park | U. S. G. S | 10,400 |
| Silverton, Colo | D. & R. G. R. R | 9,285 |
| Silverton, Ohio | Cin., Leb. & N. R. R | 817 |
| Silverwood, Ind | T., St. L. & K. C. R. R | 520 |
| Simcoe, Wash | N. P. R. R | 863 |
| Simmons, Va | N. & W. R. R | 2,242 |
| Simmons Mountain, Mo | St. L., S. & L. R. R. R | 1,250 |
| Simons, Mich | G. R. & I. R. R | 1,190 |
| Simon, Ohio | L. S. & M. S. R. R | 1,057 |
| Simpsons, S. C | R. & D. R. R | 604 |
| Simpson, Mount, Colo | Wheeler | 14,055 |
| Simpsonville, Ky | L. & N. R. R | 771 |
| Simquet, Wash | Pacific R. R. Reports | 3,327 |
| Sims, Ind | T., St. L. & K. C. R. R | 857 |
| Sims, N. Dak | N. P. R. R | 1,962 |
| Simsboro, La | C., N. O. & T. P. R. R | 326 |
| Simsbury, Conn | N. Y., N. H. & H. R. R | 169 |
| Do | U. S. G. S | 164 |
| Sincho Corners, Vt | B. & Lam. R. R | 449 |
| Sinclairville, N. Y | D., A. V. & P. R. R | 1,330 |
| Singerly, Md | B. & O. R. R | 166 |
| Singsing, N. Y | N. Y. C. & H. R. R. R | 9 |
| Sinking Spring, Pa | Lebanon V. R. R | 348 |
| Sinkwater Peak, Nev | Wheeler | 7,511 |
| Sinnemahoning, Pa | P. R. R | 794 |
| Sioux City, Iowa | C., M. & St. P. R. R | 1,104 |
| Do.....Missouri River, extreme L. W., 1882. | Mo. River Com | 1,076 |
| Do.....Missouri River, extreme H. W., 1881. | Mo. River Com | 1,099 |
| Sioux Falls, S. Dak | C., M. & St. P. R. R | 1,395 |
| Do | C., St. P., M. & O. R. R | 1,397 |
| Do | B., C. R. & N. R. R | 1,400 |
| Do | St. P., M. & M. Ry | 1,420 |
| Sioux Falls Junction, S. Dak | C., M. & St. P. R. R | 1,514 |
| Sioux Falls Junction, Minn | C., St. P., M. & O. R. R | 1,637 |
| Sioux Rapids, Iowa | C. & N. W. R. R | 1,276 |
| Sioux Valley, Iowa | C., M. & St. P. R. R | 1,169 |
| Sir John Run, W. Va | B. & O. R. R | 434 |
| Siskiyou, Oregon | S. P. Co | 4,135 |
| Siskiyou Peak, Oregon | U. S. G. S | 7,662 |
| Sisson, Cal | S. P. Co | 3,555 |
| Sister Knob (Catskills), N. Y | Appal. Club | 3,002 |
| Sister Lake, Wash | N. Transcontinental Survey | 2,449 |
| Sitgreaves Pass, Ariz | Ives | 3,652 |
| Sitka, Signal Station, Alaska | U. S. Signal Office | 63 |
| Sitting Bull Mountain, Ga | U. S. C. & G. S | 5,046 |
| Skalabum, Mount, Wash | Petermann | 7,400 |
| Skaneateles Lake, N. Y | Resurvey of Canals | 861 |
| Skelleys, Ga | E. T., V. & G. R. R | 665 |

| Station. | Authority. | Elevation |
|---|---|---|
| Skellys, Ohio | P., C. & St. L. R. R. | 84 |
| Skiddy, Kans | M., K. & T. R. R | 1,92 |
| Skidmore, Mo | K. C., St. J. & C. B. R. R | 92 |
| Skidmore, Pa | D., A. V. & P. R. R | 1,31 |
| Skidway, Tex | M., K. & T. R. R | 28 |
| Skiff, Oregon | U. S. C. & G. S | 37 |
| Skillet, Ill | O. & M. R. R | 33 |
| Skinner Eddy, Pa | L. V. R. R | 63 |
| Skiotah, Mont | U. S. Signal Office | 3,47 |
| Skippack, Pa | P. & R. R. R | 14 |
| Skitt Mountain, Ga | U. S. C. & G. S | 2,07 |
| Skomegan, Mount, Wash | Petermann | 8,40 |
| Skull Creek Pass, Colo | Hayden | 7,79 |
| Skull Valley, Utah | Wheeler | 4,35 |
| Skumpah, Utah | Wheeler | 6,14 |
| Skutumpa, or Clarkston, Utah | Powell | 5,90 |
| Skyberg, Minn | C., St. P. & K. C. R. R | 1,19 |
| Sky Hill, Mass | U. S. G. S | 1,94 |
| Skylight Mountain, N. Y | Adirondack Survey | 4,29 |
| Slaghts, Colo | U. P. Ry | 8,02 |
| Slater, Mo | C. & A. R. R | 89 |
| Slate Mountain, Cal | U. S. G. S | 3,91 |
| Slate Peak, Elk Mountains, Colo | U. S. G. S | 12,99 |
| Slatington, Pa | L. V. R. R | 36 |
| Slayton, Minn | C., St. P., M. & O. R. R | 1,69 |
| Slayton, Nebr | C., St. P., M. & O. R. R | 1,60 |
| Sleeper, Mo | St. L. & S. F. R. R | 1,21 |
| Sleepy Eye, Minn | C. & N. W. R. R | 1,03 |
| Slidell, La | C., N. O. & T. P. R. R | 8 |
| Slide Mountain (Catskills), N. Y | Appal. Club | 4,20 |
| Sligo, Ohio | P., C. & St. L. R. R | 93 |
| Sligo, Pa | P. R. R | 76 |
| Do | A. V. R. R | 1,13 |
| Slingerlands, N. Y | D. & H. C. Co | 21 |
| Sloan, Iowa | F., E. & Mo. Vy. R. R | 1,06 |
| Sloane, Colo | Colo. Mid. R. R | 7,13 |
| Sloans, Ohio | C. & P. R. R | 69 |
| Sloan Valley, Ky | C., N. O. & T. P. R. R | 91 |
| Sloatsburg, N. Y | N. Y., L. E. & W. R. R | 35 |
| Slocum, N. Mex | Wheeler | 4,51 |
| Slocum Junction, Mich | M. C. R. R | 58 |
| Slocumville, R. I | N. Y., P. & B. R. R | 13 |
| Small Mills, Pa | Peach Bottom R. R | 43 |
| Smallwood, Ala | C., N. O. & T. P. R. R | 42 |
| Smarts, Tenn | N., C. & St. L. R. R | 1,01 |
| Smartville, Nebr | B. & M. R. R. R | 1,16 |
| Smedley, Ind | L., N. A. & C. R. R | 87 |
| Smethport, Pa | W. N. Y. & P. R. R | 1,48 |
| Smiley, Ohio | N. Y., C. & St. L. R. R | 76 |
| Smith, Mass | B. & A. R. R | 42 |
| Smithboro, N. Y | N. Y., L. E. & W. R. R | 79 |
| Do | P. & N. R. R | 78 |
| Smith Center, Kans | C., K. & N. R. R | 1,80 |
| Smithfield, Ill | T., P. & W. R. R | 65 |
| Smithfield, Ky | L. & N. R. R | 85 |
| Smithfield, Mo | St. L. & S. F. R. R | 89 |
| Smithfield, Ohio | P., C. & St. L. R. R | 77 |
| Smithfield, R. I | P. & S. R. R | 20 |
| Smithfield, Tex | St. L., A. & T. R. R | 67 |
| Smithfield, Utah | U. P. Ry | 4,55 |
| Smith Lock, Va | R. & A. R. R | 51 |
| Smith Mountain, Va | U. S. C. & G. S | 2,04 |
| Smiths, Mich | P. H. & N. W. R. R | 79 |
| Smiths, Miss | V. & M. R. R | 13 |
| Smiths, Pa | Lebanon V. R. R | 47 |
| Smiths, S. C | R. & D. R. R | 54 |

| Station. | Authority. | Elevation. |
|---|---|---|
| asin, N. Y | D. & H. C. Co | 149 |
| urg, Md | W. M. R. R | 750 |
| rossing, Mich | F. & P. M. R. R | 621 |
| erry, Mass | Conn. Riv. R. R | 120 |
| erry, Ohio | C. & P. R. R | 698 |
| ork, Mo | W. W. Ry | 879 |
| oe, Ill | C., S. F. & C. R. R | 739 |
| ake (Adirondacks), N. Y | Adirondack Survey | 1,726 |
| ake, Minn | St. P., M. & M. Ry | 1,054 |
| ills, N. Y | N. Y., L. E. & W. R. R | 1,010 |
| ills, Tex | St. L., A. & T. R. R | 308 |
| n, Mo | St. L., A. & T. R. R | 319 |
| eak, Colo | Hayden | 13,093 |
| n (Catskills), N. Y | Appal. Club | 1,268 |
| n, Pa | B. & O. R. R | 792 |
| lle, Ga | Cent. R. R. of Ga | 334 |
| lle, Ind | L., N. A. & C. R. R | 707 |
| lle, N. Y | W. S. R. R | 764 |
| lle, N. C., Signal Station | U. S. Signal Office | 34 |
| lle, Ohio | P., F. W. & C. R. R | 1,122 |
| | Wh. & L. E. R. R | 1,053 |
| lle, Tex | M., K. & T. R. R | 335 |
| Creek Depot, Cal | Wheeler | 4,163 |
| Hill River, Kans | M., K. & T. R. R | 1,078 |
| face Mountain (north), Yellow-Park. | Hayden | 10,500 |
| face Mountain (south), Yellow-Park. | Hayden | 10,417 |
| ngiron Mountain, Tex | U. S. G. S | 1,883 |
| rs Mountain, Colo | Colo. Mid. R. R | 7,955 |
| Tex | St. L., A. & T. R. R | 708 |
| Ga | W. & A. R. R | 1,069 |
| Nebr | B. & M. R. R. R | 1,796 |
| N. Y | N. Y., O. & W. R. R | 1,127 |
| Tenn | N., C. & St. L. R. R | 520 |
| Ind | L. E. & St. L. R. R | 435 |
| Hill, Ayer, Mass | U. S. G. S | 497 |
| Mountain, Vt | Geol. Survey of Vt | 1,310 |
| River, Wash | N. P. R. R | 328 |
| River Plains, Idaho | | 4,000–4,500 |
| Mountain, Tenn | Guyot | 5,195 |
| Fla | L. & N. R. R | 88 |
| Mount, Colo | Hayden | 14,158 |
| post-office, Cal | Wheeler | 252 |
| sville, Va | R. & D. R. R | 680 |
| mie Pass, Wash | N. Transcontinental Survey | 3,110 |
| ork Junction, Ohio | C., H. V. & T. R. R | 683 |
| ill, Ind | G. R. & I. R. R | 1,183 |
| ill, Md | P., W. & B. R. R | 13 |
| ss Mountain, Colo | Hayden | 13,970 |
| ountain, Idaho | Hayden | 9,269 |
| ill, Dover, Mass | Chamberlain | 449 |
| oe, Pa | Beech Creek R. R | 1,410 |
| summit | Beech Creek R. R | 1,573 |
| | P. R. R | 1,572 |
| Mountain, N. Y | Adirondack Survey | 3,903 |
| Colo | U. P. Ry | 4,172 |
| Mich | M. C. R. R | 971 |
| N. Y | E., C. & N. R. R | 1,003 |
| | N. Y., P. & O. R. R | 899 |
| Ohio | O., I. & W. R. R | 878 |
| | C., C., C. & I. Ry | 901 |
| ring, Cal | Wheeler | 706 |
| e, Cal | S. P. Co | 23 |
| ircle, Ga | Ga. R. R | 875 |
| N. Mex | A., T. & S. F. R. R | 4,567 |

| Station. | Authority. | Elevation. |
|---|---|---|
| Socorro Peak, N. Mex | Wheeler | 7,281 |
| Socorro, Signal Station, N. Mex | U. S. Signal Office | 4,565 |
| Soda Hill, Wyo | Yellowstone National Park | 9,518 |
| Soda Lake, Cal | Wheeler | 1,128 |
| Soda Peak, Idaho | Hayden | 9,683 |
| Soda Springs, Colo | D. & R. G. R. R | 6,835 |
| Soda Springs, Idaho | U. P. Ry | 5,782 |
| Sodaville, Nev | C. & C. R. R | 4,675 |
| Soda Works Station | A. V. R. R | 761 |
| Sodom, Mount, Mass | U. S. G. S | 1,126 |
| Sodus, La | T. & P. Ry | 291 |
| Sodus, Mich | C., W. & M. R. R | 730 |
| Sodus, N. Y | R., W. & O. R. R | 427 |
| Sodus Center, N. Y | N. C. Ry., S. B. Div | 408 |
| Sodus Point, N. Y | N. C. Ry., S. B. Div | 273 |
| Soho, Pa | B. & O. R. R | 769 |
| Sohon Pass, Idaho | Mullan | 5,100 |
| Soldier, Kans | U. P. Ry | 1,185 |
| Soldiers Home, Kans | K. C., W. & N. W. R. R | 844 |
| Soldier Summit, Utah | D. & R. G. R. R | 7,477 |
| Soledad, Cal | S. P. Co | 187 |
| Soledad, Cal | Wheeler | 2,513 |
| Soledad Pass, Cal | A. & P. R. R. Surveys | 3,215 |
| Solfatara, Cal | Wheeler | 5,908 |
| Solitude Peak, Utah | Powell | 8,800 |
| Solomon, Kans | C., K. & N. R. R | 1,166 |
| Do | U. P. Ry | 1,177 |
| Solomon Junction, Kans | U. P. Ry | 1,174 |
| Solomon Rapids, Kans | Mo. Pac. Ry | 1,399 |
| Solon, Iowa | B., C. R. & N. R. R | 794 |
| Solon, Ohio | N. Y., P. & O. R. R | 1,000 |
| Somers, Wis., geodetic station | U. S. Lake Survey | 761 |
| Somerset, Iowa | C., R. I. & P. R. R | 808 |
| Somerset, Ky | C., N. O. & T. P. R. R | [illegible] |
| Somerset, Nebr | B. & M. R. R. R | 2,[illegible] |
| Somerset, N. Y | R., W. & O. R. R | [illegible] |
| Somerset, Ohio | B. & O. R. R | 1,[illegible] |
| Somerset, Pa | B. & O. R. R | 2,[illegible] |
| Somers Lane, Pa | N. Y., L. E. & W. R. R | 1,[illegible] |
| Somerton Station, Pa | P. & R. R. R | [illegible] |
| Somerville, Ala | U. S. G. S | 718 |
| Somerville, Mass | F. R. R | [illegible] |
| Do | B. & M. R. R | [illegible] |
| Somerville, N. J | P. & R. R. R | [illegible] |
| Do.....bench mark on court-house grounds. | U. S. C. & G. S | [illegible] |
| Do.....bench mark on base east pillar at court-house. | U. S. C. & G. S | [illegible] |
| Somerville Highlands, Mass | B. & M. R. R | [illegible] |
| Somerville Junction, Mass | B. & M. R. R | [illegible] |
| Somonauk, Ill | C., B. & Q. R. R | [illegible] |
| Sonestown, Pa | W. & N. B. R. R | [illegible] |
| Sonoita, Ariz | A., T. & S. F. R. R | [illegible] |
| Sonoma Mountain, Cal | U. S. C. & G. S | [illegible] |
| Sonora, Ky | L. & N. R. R | [illegible] |
| Sonora, N. Dak | St. P., M. & M. [illegible] | [illegible] |
| Sonora, Ohio | P., C. & [illegible] | [illegible] |
| Do | B. & [illegible] | [illegible] |
| Sonora Mountain, Cal | [illegible] | [illegible] |
| Sonora Pass, Cal | [illegible] | [illegible] |
| Sonora post-office, Cal | [illegible] | [illegible] |
| Sonyea, N. Y | [illegible] | [illegible] |
| Do | [illegible] | [illegible] |
| Soo Junction, Mich | [illegible] | [illegible] |
| Soper, Md | [illegible] | [illegible] |
| Sopris Peak, Colo | [illegible] | [illegible] |

| Station. | Authority. | Elevation. |
|---|---|---|
| Sorenson Waterpocket, Utah | Powell | 5,630 |
| Sorrell, La | Morgan's L. & T. R. R | 20 |
| Sorrell Hill, N. Y., geodetic station | N. Y. State Survey | 641 |
| Sorrento, Ill | T., St. L. & K. C. R. R | 588 |
| Sound Beach, Conn | N. Y., N. H. & H. R. R | 31 |
| South Acton, Mass | F. R. R | 204 |
| South Amana, Iowa | C., R. I. & P. R. R | 752 |
| South Amboy, N. J | N. Y. & L. B. R. R | 16 |
| South Amherst, Mass | Cent. Vt. R. R | 181 |
| Southampton, Mass | N. Y., N. H. & H. R. R | 199 |
| Southampton, Pa | B. & O. R. R | 1,567 |
| Southamptonville, Pa | P. & N. R. R | 239 |
| Southard, Tex | D., T. & Ft. W. R. R | 2,923 |
| South Arkansas, Colo | Wheeler | 7,383 |
| South Ashburnham Junction, Mass | C. R. R | 1,014 |
| South Athol, Mass | B. & A. R. R | 561 |
| South Aurora, Ill | C., B. & Q. R. R | 644 |
| South Avon, N. Y | N. Y., L. E. & W. R. R | 725 |
| South Bend, Ind | T. H. & I. R. R | 734 |
| Do | M. C. R. R | 678 |
| Do | L. S. & M. S. R. R | 724 |
| Do | Ch. & G. T. R. R | 713 |
| South Bend, Minn | C., St. P., M. & O. Ry | 811 |
| Do L. W | U. S. E. C | 744 |
| South Bend, Nebr | B. & M. R. R. R | 1,046 |
| South Bennington, N. H | B. & M. R. R | 703 |
| South Benton, Mo | St. L. & S. F. R. R | 465 |
| South Berlin, N. Y | L. S. R. R | 1,078 |
| South Berlin, Tenn | N., C. & St. L. R. R | 775 |
| South Berwick, Me | B. & M. R. R | 109 |
| South Bethlehem, N. Y | W. S. R. R | 203 |
| South Billerica, Mass | B. & M. R. R | 223 |
| South Boardman, Mich | G. R. & I. R. R | 1,004 |
| Southboro, Mass | O. C. R. R | 307 |
| South Bosque, Tex | St. L., A. & T. R. R | 540 |
| South Boulder Peak, Colo | Hayden | 8,533 |
| Southbridge, Mass | N. Y. & N. E. R. R | 494 |
| South Buffalo, N. C | R. & D. R. R | 796 |
| South Canadian, Ind. T | M., K. & T. R. R | 652 |
| South Carroll, Ohio | C., H. V. & T. R. R | 835 |
| South Carrollton, Ky | L. & N. R. R | 443 |
| South Charleston, Ohio | P., C. & St. L. R. R | 1,126 |
| South Charlestown, Vt | Cent. Vt. R. R | 302 |
| South Chelmsford, Mass | O. C. R. R | 205 |
| South Chicago, Ill | P., Ft. W. & C. R. R | 589 |
| Do | L. S. & M. S. R. R | 590 |
| South Chicago Avenue, Ill | B. & O. R. R | 594 |
| South Chippewa Falls, Wis | C., St. P., M. & O. R. R | 861 |
| South Corinth, N. Y | A. R. R | 606 |
| South Cortland, N. Y | E., C. & N. R. R | 1,159 |
| South Coventry, Conn | N. L. & N. R. R | 263 |
| South Covington, Ky | L. & N. R. R | 528 |
| South Danbury, N. H | B. & M. R. R | 732 |
| South Danville, Ky | L. & N. R. R | 969 |
| South Deerfield, Mass | B. & M. R. R | 191 |
| Do | N. Y., N. H. & H. R. R | 214 |
| | R. R. R | 207 |
| | P. & K. C. R. R | 795 |
| | ler | 8,804 |
| | C. & H. R. R. R | 415 |
| | alachian Club | 960 |
| | St. P. & K. C. R. R | 678 |
| | & N. R. R | 844 |
| | | 901 |
| | R | 698 |
| | W. R. R | 495 |

| Station. | Authority. | Ele |
|---|---|---|
| Socorro Peak, N. Mex | Wheeler | |
| Socorro, Signal Station, N. Mex | U. S. Signal Office | |
| Soda Hill, Wyo | Yellowstone National Park | |
| Soda Lake, Cal | Wheeler | |
| Soda Peak, Idaho | Hayden | |
| Soda Springs, Colo | D. & R. G. R. R | |
| Soda Springs, Idaho | U. P. Ry | |
| Sodaville, Nev | C. & C. R. R | |
| Soda Works Station | A. V. R. R | |
| Sodom, Mount, Mass | U. S. G. S | |
| Sodus, La | T. & P. Ry | |
| Sodus, Mich | C., W. & M. R. R | |
| Sodus, N. Y | R., W. & O. R. R | |
| Sodus Center, N. Y | N. C. Ry., S. B. Div | |
| Sodus Point, N. Y | N. C. Ry., S. B. Div | |
| Soho, Pa | B. & O. R. R | |
| Sohon Pass, Idaho | Mullan | |
| Soldier, Kans | U. P. Ry | |
| Soldiers Home, Kans | K. C., W. & N. W. R. R | |
| Soldier Summit, Utah | D. & R. G. R. R | |
| Soledad, Cal | S. P. Co | |
| Soledad, Cal | Wheeler | |
| Soledad Pass, Cal | A. & P. R. R. Surveys | |
| Solfatara, Cal | Wheeler | |
| Solitude Peak, Utah | Powell | |
| Solomon, Kans | C., K. & N. R. R | |
| Do | U. P. Ry | |
| Solomon Junction, Kans | U. P. Ry | |
| Solomon Rapids, Kans | Mo. Pac. Ry | |
| Solon, Iowa | B., C. R. & N. R. R | |
| Solon, Ohio | N. Y., P. & O. R. R | |
| Somers, Wis., geodetic station | U. S. Lake Survey | |
| Somerset, Iowa | C., R. I. & P. R. R | |
| Somerset, Ky | C., N. O. & T. P. R. R | |
| Somerset, Nebr | B. & M. R. R. R | |
| Somerset, N. Y | R., W. & O. R. R | |
| Somerset, Ohio | B. & O. R. R | |
| Somerset, Pa | B. & O. R. R | |
| Somers Lane, Pa | N. Y., L. E. & W. R. R | |
| Somerton Station, Pa | P. & R. R. R | |
| Somerville, Ala | U. S. G. S | |
| Somerville, Mass | F. R. R | |
| Do | B. & M. R. R | |
| Somerville, N. J | P. & R. R. R | |
| Do ..... bench mark on court-house grounds. | U. S. C. & G. S | |
| Do ..... bench mark on base east pillar at court-house. | U. S. C. & G. S | |
| Somerville Highlands, Mass | B. & M. R. R | |
| Somerville Junction, Mass | B. & M. R. R | |
| Somonauk, Ill | C., B. & Q. R. R | |
| Sonestown, Pa | W. & N. B. R. R | |
| Sonoita, Ariz | A., T. & S. F. R. R | |
| Sonoma Mountain, Cal | U. S. C. & G. S | |
| Sonora, Ky | L. & N. R. R | |
| Sonora, N. Dak | St. P., M. & M. Ry | |
| Sonora, Ohio | P., C. & St. L. R. R | |
| Do | B. & O. R. R | |
| Sonora Mountain, Cal | Wheeler | |
| Sonora Pass, Cal | Pacific R. R. Reports | |
| Sonora post-office, Cal | Wheeler | |
| Sonyea, N. Y | W. N. Y. & P. R. R | |
| Do | N. Y., L. E. & W. R. R | |
| Soo Junction, Mich | D., S. S. & A. Ry | |
| Soper, Md | U. S. C. & G. S | |
| Sopris Peak, Colo | Hayden | |

| Station. | Authority. | Elevation. |
|---|---|---|
| Sorenson Waterpocket, Utah | Powell | 5,630 |
| Sorrell, La | Morgan's L. & T. R. R | 20 |
| Sorrell Hill, N. Y., geodetic station | N. Y. State Survey | 641 |
| Sorrento, Ill | T., St. L. & K. C. R. R | 588 |
| Sound Beach, Conn | N. Y., N. H. & H. R. R | 31 |
| South Acton, Mass | F. R. R | 204 |
| South Amana, Iowa | C., R. I. & P. R. R | 752 |
| South Amboy, N. J | N. Y. & L. B. R. R | 16 |
| South Amherst, Mass | Cent. Vt. R. R | 181 |
| Southampton, Mass | N. Y., N. H. & H. R. R | 199 |
| Southampton, Pa | B. & O. R. R | 1,567 |
| Southamptonville, Pa | P. & N. R. R | 239 |
| Southard, Tex | D., T. & Ft. W. R. R | 2,923 |
| South Arkansas, Colo | Wheeler | 7,383 |
| South Ashburnham Junction, Mass | C. R. R | 1,014 |
| South Athol, Mass | B. & A. R. R | 561 |
| South Aurora, Ill | C., B. & Q. R. R | 644 |
| South Avon, N. Y | N. Y., L. E. & W. R. R | 725 |
| South Bend, Ind | T. H. & I. R. R | 734 |
| Do | M. C. R. R | 678 |
| Do | L. S. & M. S. R. R | 724 |
| Do | Ch. & G. T. R. R | 713 |
| South Bend, Minn | C., St. P., M. & O. Ry | 811 |
| Do L. W | U. S. E. C | 744 |
| South Bend, Nebr | B. & M. R. R. R | 1,046 |
| South Bennington, N. H | B. & M. R. R | 703 |
| South Benton, Mo | St. L. & S. F. R. R | 465 |
| South Berlin, N. Y | L. S. R. R | 1,078 |
| South Berlin, Tenn | N., C. & St. L. R. R | 775 |
| South Berwick, Me | B. & M. R. R | 109 |
| South Bethlehem, N. Y | W. S. R. R | 203 |
| South Billerica, Mass | B. & M. R. R | 223 |
| South Boardman, Mich | G. R. & I. R. R | 1,004 |
| Southboro, Mass | O. C. R. R | 307 |
| South Bosque, Tex | St. L., A. & T. R. R | 540 |
| South Boulder Peak, Colo | Hayden | 8,533 |
| Southbridge, Mass | N. Y. & N. E. R. R | 494 |
| South Buffalo, N. C | R. & D. R. R | 796 |
| South Canadian, Ind. T | M., K. & T. R. R | 652 |
| South Carroll, Ohio | C., H. V. & T. R. R | 835 |
| South Carrollton, Ky | L. & N. R. R | 443 |
| South Charleston, Ohio | P., C. & St. L. R. R | 1,126 |
| South Charlestown, Vt | Cent. Vt. R. R | 302 |
| South Chelmsford, Mass | O. C. R. R | 205 |
| South Chicago, Ill | P., Ft. W. & C. R. R | 589 |
| Do | L. S. & M. S. R. R | 590 |
| South Chicago Avenue, Ill | B. & O. R. R | 594 |
| South Chippewa Falls, Wis | C., St. P., M. & O. R. R | 861 |
| South Corinth, N. Y | A. R. R | 606 |
| South Cortland, N. Y | E., C. & N. R. R | 1,159 |
| South Coventry, Conn | N. L. & N. R. R | 263 |
| South Covington, Ky | L. & N. R. R | 528 |
| South Danbury, N. H | B. & M. R. R | 732 |
| South Danville, Ky | L. & N. R. R | 969 |
| South Deerfield, Mass | B. & M. R. R | 191 |
| Do | N. Y., N. H. & H. R. R | 214 |
| Do | Conn. R. R. R | 207 |
| South Des Moines, Iowa | C., St. P. & K. C. R. R | 795 |
| South Dome, Cal., (lip), above valley 4,953. | Wheeler | 8,804 |
| South Dover, N. Y | N. Y. C. & H. R. R. R | 415 |
| South Durham, N. Y | Appalachian Club | 969 |
| South Elmhurst, Ill | C., St. P. & K. C. R. R | 678 |
| South English, Iowa | B., C. R. & N. R. R | 844 |
| South Euclid, Minn | N. P. R. R | 901 |
| South Evanston, Ill | C. & N. W. R. R | 608 |
| Southfield, N. Y | N. Y., L. E. & W. R. R | 491 |

| Station. | Authority. | Eleva |
|---|---|---|
| South Florida Peak, N. Mex | Wheeler | |
| South Fork, Colo | D. & R. G. R. R. | |
| South Fork, Ky | C., N. O. & T. P. R. R | |
| South Fork, Pa | P. R. R | |
| South Fork Peak, Cal | U. S. G. S | |
| Southford, Conn | N. Y. & N. E. R. R | |
| South Fort, N. C | Car. Cent. R. R | |
| South Framingham, Mass | B. & A. R. R | |
| South Gardner, Me | Me. Cent. R. R | |
| South Haven, Kans | So. Kans. R. R | |
| Do | A., T. & S. F. R. R | |
| South Haven, Mich | M. C. R. R | |
| South Haven, Minn | M., St. P. & S. Ste. M. Ry | |
| South Heart, N. Dak | N. P. R. R | |
| Southington, Conn | N. Y., N. H. & H. R. R | |
| South Keene, N. H | C. R. R | |
| South Kirkwood, Mo | St. L. & S. F. R. R | |
| South Lafayette, N. J | N. Y., S. & W. R. R | |
| South Lancaster, Mass | B. & M. R. R | |
| South Lancaster, N. H | B. & M. R. R | |
| South Lansing, Mich | L. S. & M. S. R. R | |
| South Lawrence, Mass | B. & M. R. R | |
| South Lebanon, Me | U. S. G. S | |
| South Lebanon, Ohio | P., C. & St. L. R. R | |
| South Livonia, N. Y | N. Y., L. E. & W. R. R | |
| South Lyme, Conn | N. Y., N. H. & H. R. R | |
| South Lyndeboro, N. H | B. & M. R. R | |
| South Lyon, Mich | D., L. & N. R. R | |
| South McIntyre Mountain, N. Y | Adirondack Survey | |
| South Mam, Colo | Hayden | 1 |
| South Manistique, Mich | M., St. P. & S. Ste. M. Ry | |
| Southmayed, Tex | T. & P. R. R | |
| South Monson, Mass | Cent. Vt. R. R | |
| South Mound, Kans | M., K. & T. R. R | |
| South Mountain, N. Y., near Mountain House (Catskills). | Appalachian Club | |
| South Mountain, N. Y (Adirondacks) | Adirondack Survey | |
| South New Berlin, N. Y | N. Y., O. & W. Ry | |
| South Newfane, Vt., church | U. S. G. S | |
| South Newmarket, N. H | B. & M. R. R | |
| Do Junction | B. & M. R. R | |
| South Nez Percé Pass, Mont | Pacific R. R. Reports | |
| South Norwalk, Conn | N. Y., N. H. & H. R. R | |
| South Ogdensburg, N. J | N. Y., S. & W. R. R | |
| South Oil City, Pa | A. V. R. R | |
| South Orange, N. J | D., L. & W. R. R | |
| South Orongo, Mo | St. L. & S. F. R. R | |
| South Oronoque, Kans | C., K. & N. R. R | |
| South Orrington, Me | Me. Cent. R. R | |
| Do different point | Me. Cent. R. R | |
| South Oscura Mountain, N. Mex | Wheeler | |
| Southover Junction, Ga | S., F. & W. R. R | |
| South Paris, Me | G. T. R. R | |
| South Park, Colo | Hayden | 1 |
| South Parsonfield, Me | U. S. G. S | |
| South Pass, Wyo | F., E. & Mo. Vy. R. R | |
| South Pass City, Wyo | Hayden | |
| South Pennsylvania Junction, Pa | Cumb. V. R. R | |
| South Pittsburg, Tenn | N., C. & St. L. R. R | |
| South Plainfield, N. J | L. V. R. R | |
| South Platte, Colo | U. P. Ry | |
| South Platte Bridge, Colo | Wheeler | |
| Southport, Conn | N. Y., N. H. & H. R. R | |
| Southport, Ind | J., M. & I. R. R | |

| Station. | Authority. | Elevation. |
|---|---|---|
| rie, Wash | N. P. R. R. | 423 |
| nontory Mountain, Utah | Wheeler | 7,460 |
| ge, Wis | C., St. P., M. & O. R. R. | 768 |
| r, Va | R. & A. R. R. | 850 |
| r Peak, Colo | Hayden | 13,160 |
| kwood, Mich | M. C. R. R | 586 |
| alton, Vt | Cent. Vt. R. R | 508 |
| gate, Vt | M. & W. R. R. | 724 |
| lia Peak, N. Mex | Wheeler | 8,567 |
| nectady, N. Y | W. S. R. R. | 349 |
| tsbury, Vt | Benn. & Rut. R. R. | 765 |
| , Cal | S. P. Co | 2,350 |
| , Mo | St. L. & S. F. R. R. | 439 |
| erville, N. J | L. V. R. R | 72 |
| cer, Mass | B. & A. R. R. | 704 |
| bury, Mass | O. C. R. R | 135 |
| ar Loaf, Mass | U. S. G. S. | 709 |
| t (Wasatch Plateau), Utah | Powell | 11,240 |
| do, Ohio | T., St. L. & K. C. R. R. | 635 |
| ton, N. J | P. R. R | 29 |
| nel, Tenn | L. & N. R. R. | 806 |
| n, N. H. (highest) | Appalachian Mountain Club. | 4,922 |
| n Butte, Lower Geyser Basin, one Park. | Hayden | 7,977 |
| on, Ky | L. & N. R. R. | 519 |
| ion, Vt | Cent. Vt. R. R | 261 |
| ion Junction, Vt | Conn. Riv. R. R. | 264 |
| , Mass | B. & A. R. R. | 263 |
| eland, N. J | W. J. R. R | 92 |
| lingford, Vt | Benn. & Rut. R. R. | 677 |
| pole, Mass | O. C. R. R | 227 |
| hington, N. C | W. & W. R. R | 60 |
| erboro | U. S. G. S | 269 |
| reland, Ind | I., D. & W. R. R. | 789 |
| ster, Mo | St. L. & S. F. R. R. | 603 |
| lfleet, Mass | O. C. R. R. | 14 |
| hersfield, Conn | N. Y., N. H. & H. R. R. | 39 |
| tley, Ind | W. R. R | 801 |
| | N. Y. C. & St. L. R. R. | 814 |
| , Mass | N. Y., N. H. & H. R. R | 244 |
| kesbarre, Pa | L. V. R. R | 550 |
| lington, Conn | N. L. & N. R. R | 348 |
| ton, Conn | Housatonic R. R. | 133 |
| dham, Conn | N. Y. & N. E. R. R | 158 |
| | N. L. & N. R. R. | 158 |
| dsor, Conn | N. Y. & N. E. R. R. | 71 |
| n, Me. | Me. Cent. R. R | 194 |
| cester, Mass | B. & A. R. R. | 476 |
| | N. Y. & N. E. R. R | 474 |
| | P. & W. R. R | 463 |
| kers, N. Y | N. Y. & N. R. R | 145 |
| e, Tex | S. P. Co | 54 |
| d | C., I., St. L. & C. R. R. | 1,013 |
| k | L. R. & Ft. S. R. R. | 383 |
| l | S. P. Co | 705 |
| Oak | C., M. & St. P. Ry | 1,327 |
| Mich | C. & N. W. R. R | 853 |
| luff, Cal | U. S. G. S. | 7,047 |
| reek, Ga | S., F. & W. R. R | 78 |
| ork, Utah | U. C. R. R | 4,493 |
| ork Peak, Utah | Powell | 9,970 |
| eak, Nev | Wheeler | 7,402 |
| aks, E. Colo | Hayden | 12,720 |
| aks, W. Colo | Hayden | 13,620 |
| rings, Nev | Wheeler | 4,469 |
| alley, Utah | Powell | 3,900–5,300 |

| Station. | Authority. | Elev |
|---|---|---|
| Sparta, Ga | Ga. R. R | |
| Sparta, Ill | St. L. & C. R. R | |
| Sparta, Ky | L. & N. R. R | |
| Sparta, N. J | N. Y., S. & W. R. R | |
| Do....upper milldam | New Jersey Geol. Survey | |
| Sparta, Mo | St. L. & S. F. R. R | |
| Sparta, Ohio | V. Ry | |
| Sparta, Tenn | N., C. & St. L. R. R | |
| Sparta, Tex | T. & P. R. R | |
| Sparta, Wis | C., M. & St. P. R. R | |
| Sparta Junction, N. J | N. Y., S. & W. R. R | |
| Spartanburg, S. C | R. & D. R. R | |
| Do....St. John's College | U. S. C. & G. S | |
| Spartansburg, Pa | W. N. Y. & P. R. R | |
| Spaulding, Ill | C., M. & St. P. R. R | |
| Spaulding, Minn | N. P. R. R | |
| Spaulding Summit, Conn | H. & C. W. R. R | |
| Spearfish, Wyo | Preliminary R. R. levels | |
| Spear Mountain, Va | U. S. C. & G. S | |
| Spears, Ga | Cent. R. R. of Ga | |
| Spears, Miss | V. & M. R. R | |
| Spearville, Kans | A., T. & S. F. R. R | |
| Specht Ferry, Iowa, Mississippi River, low water. | Mississippi River Com | |
| Do....Mississippi River, high water. | Mississippi River Com | |
| Specimen Ridge (top), Yellowstone Park | Hayden | |
| Speculator Mountain, N. Y | Adirondack Survey | |
| Speeds, Ind | J., M. & I. R. R | |
| Spence, Cal | S. P. Co | |
| Spencer, Ill | | |
| Spencer, Ind | I. & V. R. R | |
| Spencer, Iowa | C., M. & St. P. R. R | |
| Spencer, Kans | A., T. & S. F. R. R | |
| Spencer, Mass | B. & A. R. R | |
| Spencer, N. Y | E., C. & N. R. R | |
| Do | L. V. R. R | |
| Spencer, Ohio | B. & O. R. R | |
| Spencer, S. Dak | C., St. P., M. & O. Ry | |
| Spencer, Wis | W. C. R. R | |
| Spencerport, N. Y | N. Y. C. & H. R. R. R | |
| Spencerville, Ohio, T., C. & St. L. crossing | C. & A. R. R | |
| Sperry, Iowa | B., C. R. & N. R. R | |
| Sphinx, Mont | N. P. R. R | |
| Sphynx, Mount, Mont | U. S. G. S | |
| Spica, Kans | U. P. Ry | |
| Spiceland, Ind | F. W., C. & L. R. R | |
| Spicer, Minn | St. P., M. & M. Ry | |
| Spickett, Mount, Mass | U. S. G. S | |
| Spike Buck, Colo | D. & R. G. R. R | |
| Spindlers, Pa | P. R. R | |
| Spirit Lake, Ark | St. L., A. & T. R. R | |
| Spirit Lake, Iowa | C., M. & St. P. Ry | |
| Do | B., C. R. & N. R. R | |
| Spiritwood, N. Dak | N. P. R. R | |
| Split Mountain, Wyo | Hayden | |
| Split Rock, Wis | M., L. S. & W. R. R | |
| Split Rock, Minn., geodetic station | U. S. Lake Survey | |
| Spofford, Ohio | C., C., C. & I. R. R | |
| Spofford Junction, Tex | S. P. Co | |
| Spokane, Mont | N. P. R. R | |
| Spokane, Wash | N. P. R. R | |
| Spooner, Wis | C., St. P., M. & O. Ry | |
| Spotswood, N. J | P. R. R | |
| Spout Spring, Va | N. & W. R. R | |
| Sprague, Mo | K. C., Ft. S. & M. R. R | |

| Station. | Authority. | Elevation. |
|---|---|---|
| Sprague, Wash | N. P. R. R | 1,908 |
| Sprague, Wis | C., St. P., M. & O. Ry | 1,257 |
| Sprague Lake, S. Dak | St. P., M. & M. Ry | 1,219 |
| Sprague Hill, Bridgewater, Mass | Massachusetts Trig. Survey | 192 |
| Spragueville, Pa | D. L. & W. R. R | 490 |
| Sprakers, N. Y | W. S. R. R | 310 |
| Do | N. Y. C. & H. R. R. R | 301 |
| Spray, Ind | I. & St. L. R. R | 793 |
| Spriggsboro, Ind | N. Y., C. & St. L. R. R | 700 |
| Spring, Iowa | B., C. R. & N. R. R | 760 |
| Spring, Pa | P. R. R | 961 |
| Spring, Tex | I. & G. N. R. R | 126 |
| Spring Arbor, Mich | M. C. R. R | 991 |
| Spring Bluff, Ill | C. & N. W. R. R | 597 |
| Spring Brook, N. Y | W. N. Y. & P. R. R | 753 |
| Spring Brook, N. Dak | St. P., M. & M. Ry | 2,113 |
| Spring City, Tenn | C., N. O. & T. P. R. R | 768 |
| Spring Creek, Pa | P. R. R | 1,395 |
| Spring Creek, Ill., geodetic station | U. S. Lake Survey | 666 |
| Springdale, Ark | St. L. & S. F. R. R | 1,324 |
| Springdale, Conn | N. Y., N. H. & H. R. R | 112 |
| Springdale, Kans | A., T. & S. F. R. R | 1,034 |
| Springdale, Miss | I. C. R. R | 271 |
| Springdale, Mont | N. P. R. R | 4,190 |
| Springdale, Pa | P. R. R | 750 |
| Springdale, S. Dak | B., C. R. & N. R. R | 1,401 |
| Springdale, Tenn | L. & N. R. R | 258 |
| Springer, Mich | M., St. P. & S. Ste. M. Ry | 862 |
| Springer, N. Mex | A., T. & S. F. R. R | 5,768 |
| Springers, Tenn | L. & N. R. R | 919 |
| Springerton, Ill | O. & M. R. R | 382 |
| Springerville, Ariz | Wheeler | 6,862 |
| Springfield, Ill | I. C. R. R | 602 |
| Do | C. & A. R. R | 629 |
| Do, signal station | U. S. Signal Office | 644 |
| Springfield, Md | B. & P. R. R | 165 |
| Springfield, Mass | N. Y., N. H. & H. R. R | 70 |
| Do, signal station | U. S. Signal Office | 120 |
| Springfield, Minn | C. & N. W. R. R | 1,025 |
| Springfield, Mo | St. L. & S. F. R. R | 1,348 |
| Do, Phelps avenue | St. L. & S. F. R. R | 1,272 |
| Springfield, Nebr | Mo. Pac. Ry | 1,057 |
| Springfield, N. J | U. S. C. & G. S | 523 |
| Do, U. S. C. & G. S. Station | N. J. Geol. Survey | 495 |
| Springfield, N. Y | N. Y., P. & O. R. R | 928 |
| Springfield, Ohio | O., I. & W. R. R | 988 |
| Do | P., C. & St. L. R. R | 990 |
| Do | C., C., C. & I. R. R | 982 |
| Springfield, Oregon | O. & C. R. R | 472 |
| Springfield, Pa | L. S. & M. S. R. R | 663 |
| Do | N. Y. C. & St. L. R. R | 723 |
| Do | W. & N. R. R | 645 |
| Do | P. & R. R. R | 69 |
| Springfield, S. Dak | C., M. & St. P. R. R | 1,234 |
| Springfield, Tenn | L. & N. R. R | 545 |
| Springfield, Vt | Cent. Vt. R. R | 374 |
| Springfield, Va | R. & D. R. R | 240 |
| Springfield Junction, Pa | P. R. R | 876 |
| Spring Forge, Pa | P. R. R | 455 |
| Spring Garden, Fla | J., T. & K. W. R. R | 20 |
| Spring Garden, Pa | Peach Bottom R. R | 432 |
| Spring Grove, Minn | C., M. & St. P. R. R | 1,324 |
| Spring Hill, Ala | Cent. R. R. of Ga | 312 |
| Spring Hill, Ind | T., H. & S. E. R. R | 508 |
| Spring Hill, Kans | K. C., Ft. S. & M. R. R | 1,030 |
| Spring Hill, Mass | O. C. R. R | 24 |

| Station. | Authority. | Elevation. |
|---|---|---|
| Spring Hill, Mont | U. P. Ry | 6,267 |
| Spring Hill, Pa | P., W. & B. R. R | 128 |
| Do | P. R. R | 740 |
| Spring Hill, W. Va | C. & O. R. R | 596 |
| Spring Lick, Ky | C., O. & S. W. R. R | 449 |
| Spring Lake, Mich | D., G. H. & M. R. R | 595 |
| Spring Lake, N. J | N. Y. & L. B. R. R | 20 |
| Spring Lake, N. Y | H. & C. W. R. R | 234 |
| Spring Mills, Ohio | B. & O. R. R | 1,176 |
| Spring Mill, Pa | P. R. R | 54 |
| Spring Place, Ga | U. S. G. S | 730 |
| Springport, Ind | F. W., C. & L. R. R | 1,016 |
| Springport, Mich | L. S. & M. S. R. R | 995 |
| Spring Ranch, Nebr | U. P. Ry | 1,730 |
| Springton Forge, Pa | P. R. R | 402 |
| Springtown, N. J | P. & R. R. R | 312 |
| Springvale, Me | U. S. G. S | 398 |
| Springvale, Pa | Peach Bottom R. R | 734 |
| Springvale, Wis., geodetic station | U. S. Lake Survey | 1,044 |
| Spring Valley, Ill | C. & N. W. R. R | 685 |
| Spring Valley, Iowa | C., M. & St. P. R. R | 1,236 |
| Spring Valley, Minn | C., M. & St. P. R. R | 1,268 |
| Spring Valley, Nev | Wheeler | 6,102 |
| Spring Valley, N. Y | N. Y., L. E. & W. R. R | 450 |
| Spring Valley, Ohio | P., C. & St. L. R. R | 758 |
| Spring Valley Pass, Nev | King | 6,251 |
| Spring Valley Spring, Nev | Wheeler | 7,768 |
| Springville, Ala | C., N. O. & T. P. R. R | 723 |
| Springville, Cal | Wheeler | 48 |
| Springville, Pa | P. R. R | 390 |
| Do | Montrose R. R | 1,257 |
| Springville, Tenn | L. & N. R. R | 342 |
| Springville, Utah | U. C. R. R | 4,451 |
| Spring Water, N. Y | N. Y., L. E. & W. R. R | 1,370 |
| Spruce Creek, Pa | P. R. R | 777 |
| Spruce Hill, Hoosac Range, Adams, Mass. | Massachusetts Trig. Survey | 2,588 |
| Spruce Hill, Mass | U. S. G. S | 1,471 |
| Spruce Mountain, Nev | King | 11,041 |
| Spruce Ridge Top, N. C | Guyot | 6,076 |
| Spruce Run, N. J | P. & R. R. R | 471 |
| Sprucetop, Catskills, N. Y | Appalachian Club | 3,667 |
| Squally Hook, Oregon | O. Ry. & N. Co | 200 |
| Squankum, N. J | C. R. R. of N. J | 53 |
| Square Butte, Mont | N. P. Transcontinental Survey | 5,750 |
| Square and Cross Lake, Me | Water-power of Me | 587 |
| Squaw Mountain, Colo | Hayden | 11,733 |
| Squaw Creek, Idaho | U. P. Ry | 5,427 |
| Squawpan Lake, Me | Water-power of Me | 580 |
| Stabler, Md | U. S. C. & G. S | 571 |
| Stacy, Minn | St. P. & D. R. R | 896 |
| Stafford, Conn | N. L. & N. R. R | 473 |
| Stafford, Kans | Mo. Pac. Ry | 1,853 |
| Stafford, N. Y | N. Y., L. E. & W. R. R | 910 |
| Do | N. Y. C. & H. R. R. R | 894 |
| Stafford, Tex | S. P. Co | 99 |
| Staffordsville, Minn | M. & P. Ry | 997 |
| Stager, Mich | C. & N. W. R. R | 1,305 |
| Stalco, Oregon | N. P. R. R | 68 |
| Stallings, Ill | T., St. L. & K. C. R. R | 422 |
| Stambaugh, Camp, Wyo | Hayden | 8,012 |
| Stamford, Conn | N. Y., N. H. & H. R. R | 17 |
| Stamford, Nebr | B. & M. R. R. R | 2,061 |
| Stamford, N. Y | U. & D. R. R | 1,771 |
| Stampede, Wash., engine house | N. P. R. R | 2,746 |
| Stampede Lake, Oregon | Wallen | 4,196 |
| Stampley, Miss | N., J. & C. R. R | 223 |

| Station. | Authority. | Elevation. |
|---|---|---|
| mps, Ark | St. L., A. & T. R. R | 281 |
| nberry, Mo | W. W. Ry | 876 |
| nboro, Pa | W., N. Y. & P. R. R | 1,067 |
| ndiford, Ala | C., N. O. & T. P. R. R | 570 |
| nding Indian, N. C | U. S. C. & G. S | 5,495 |
| nding Stone, Ohio | B., Z. & C. R. R | 904 |
| nding Stone, Pa | L. V. R. R | 704 |
| ndish, Me., Breakhart Hill | U. S. G. S | 524 |
| ndish, Mich | M. C. R. R | 626 |
| ndish Center, Me | U. S. G. S | 421 |
| ndley, Ohio | B. & O. R. R | 730 |
| nford, Ky | L. & N. R. R | 921 |
| nford Mountain, Cal | Whitney | 9,175 |
| nfordville, N. Y | N. Y. & M. R. R | 323 |
| nhope, Iowa | C. & N. W. R. R | 1,126 |
| nhope, N. J | D., L. & W. R. R | 873 |
| nhope, Pa | P. & R. R. R | 555 |
| nley, Iowa | C., St. P. & K. C. R. R | 1,098 |
| nley, Kans | A., T. & S. F. R. R | 975 |
| nley, Minn | St. P., M. & M. Ry | 902 |
| nley, N. J | D., L. & W. R. R | 239 |
| nley, N. Y | N. C. R. R | 902 |
| nley, N. Dak | St. P., M. & M. Ry | 2,252 |
| nley, Ohio | C. & M. R. R | 629 |
| nsfield, Nev | C. & C. R. R | 4,495 |
| nton, Del | B. & O. R. R | 53 |
| nton, Ind | St. L., V. & T. H. R. R | 643 |
| nton, Mich | D., L. & N. R. R | 903 |
| nton, Minn | C., St. P. & K. C. R. R | 920 |
| nton, Miss | N., J. & C. R. R | 305 |
| nton, Mo | St. L. & S. F. R. R | 865 |
| nton, N. J | L. V. R. R | 144 |
| nton, Pa | P., W. & B. R. R | 17 |
| nton, Tenn | L. & N. R. R | 305 |
| nton, Fort, N. Mex., flagstaff | Wheeler | 6,151 |
| nton Junction, Mich | D., L. & N. R. R | 820 |
| nwix, Ariz | S. P. Co | 565 |
| nwood, Iowa | C. & N. W. R. R | 851 |
| nwood, Mich | G. R. & I. R. R | 950 |
| plehurst, Nebr | B. & M. R. R. R | 1,483 |
| ples Mills, Minn., Junction with N. P. R. R. main line. | N. P. R. R | 1,274 |
| pleton, Va | R. & A. R. R | 447 |
| r, Ohio | C., H. V. & T. R. R | 775 |
| r, Pa | D., A. V. & P. R. R | 1,376 |
| rbuck, Minn | N. P. R. R | 1,161 |
| rbuck, Wash | O. Ry. & N. Co | 645 |
| rk, Kans | K. C. & Pac. R. R | 1,040 |
| rke, Fla | S., F. & W. R. R | 147 |
| key, N. Y | N. C. R. R | 808 |
| kville, Colo | A., T. & S. F. R. R | 6,333 |
| tville, Miss | I. C. R. R | 369 |
| waters, N. H | G. T. R. R | 974 |
| Peak, Nev | King | 9,925 |
| Hill, N. Y., geodetic station | N. Y. State Survey | 1,793 |
| Lake, N. H., between Madison and ns. | Appalachian Club | 4,890 |
| King Mt., Cal., (above valley 5,171). | Wheeler | 9,022 |
| King Mount, N. H | Appalachian Club | 3,943 |
| ca, Pa | N. Y., L. E. & W. R. R | 1,470 |
| enter, Iowa | C. & N. W. R. R | 1,074 |
| ine Junction, Pa., junction with sion of Tioga R. R. | N. C. R. R | 908 |
| ine Peak, Cal | Wheeler | 8,405 |
| ine Station, (bet. Mass. and N. H.) | C. R. R | 898 |
| ine Station, Minn | B., C. R. & N. R. R | 1,232 |

| Station. | Authority. | Elev |
|---|---|---|
| State Peak, Nev | Wheeler | |
| State Prison, Nebr | B. & M. R. R. R | |
| State Road, Del | P., W. & B. R. R | |
| State Road, Mich | M. C. R. R | |
| Stateville, Ky | C., N. O. & T. P. R. R | |
| Stateville, Pa., surface Little Pine Creek | F. B. C. Co.'s Ry | |
| Statesville, N. C | R. & D. R. R | |
| Stauffer, Pa | B. & O. R. R | |
| Staunton, Ill | W. R. R | |
| Staunton, Va | C. & O. R. R | |
| Do | B. & O. R. R | |
| Stayleys, N. C | C. F. & Y. V. R. R | |
| Staytide, Va | N. & W. R. R | |
| Steamboat Springs, Nev | Wheeler | |
| Steamburg, N. Y | N. Y., P. & O. R. R | |
| Steele, Va | C. & O. R. R | |
| Steele, Ill | P., D. & E. R. R | |
| Steele, N. Dak | N. P. R. R | |
| Steele, Nebr | St. Jo. & W. R. R | |
| Steeles, Ala | C., N. O. & T. P. R. R | |
| Steele, Fort, Wyo., flagstaff | Wheeler | |
| Steele, Mount, Wyo | Hayden | |
| Steels, Tenn | L. & N. R. R | |
| Steelton, Pa | P. R. R | |
| Steep Falls, Me | B. & M. R. R | |
| Stegalls, Ga | W. & A. R. R | |
| Steilacoom, Wash | | |
| Steinauer, Nebr | C., K. & N. R. R | |
| Steiner, Pa | P. R. R | |
| Steinmetz, Mo | C. & O. R. R | |
| Stein Pass, N. Mex | S. P. Co | |
| Stella, Nebr | Mo. Pac. Ry | |
| Stella, Tex | S. P. Co | |
| Stelton, N. J | P. R. R | |
| Stemmers Run, Md | P., W. & B. R. R | |
| Stenger Pass, Wash | N. P. Transcontinental Survey | |
| Stenger Peak, Wash | N. P. Transcontinental Survey | |
| Stepburn, Iowa | C., B. & Q. R. R | |
| Stephen, Minn | St. P., M. & M. Ry | |
| Stephens, Ark | St. L., A. & T. R. R | |
| Stephens, Tex | St. L., A. & T. R. R | |
| Stephenson, Mich | C. & N. W. R. R | |
| Stephenson, Va | B. & O. R. R | |
| Stephentown, N. Y | L. S. R. R | |
| Stepney, Md | B. & O. R. R | |
| Stepstone, Ky | C. & O. R. R | |
| Steptoe Valley, Nev | Wheeler | |
| Sterling, Colo | B. & M. R. R. R | |
| Do | U. P. Ry | |
| Sterling, Conn | N. Y. & N. E. R. R | |
| Sterling, Ga | E. T., V. & G. R. R | |
| Sterling, Ill | C. & N. W. R. R | |
| Sterling, Kans | A., T. & S. F. R. R | |
| Sterling, Mass | B. & M. R. R | |
| Sterling, Nebr | B. & M. R. R. R | |
| Sterling, N. Dak | N. P. R. R | |
| Sterling, Pa | P. R. R | |
| Sterling, Mount, Vt | Geological Survey of Vt | |
| Sterling Peak, Oregon | U. S. G. S | |
| Sterlingville, N. Y | R., W. & O. R. R | |
| Stetsonville, Wis | W. C. R. R | |
| Steuben, Iowa | C., B. & K. C. R. R | |
| Steuben, Pa | C. R. R. of N. J | |
| Steubenville, Ohio | C. & P. R. R | |
| Do ..... Washington street | P., C. & St. L. R. R | |
| Steubenville, Pa | C. & P. R. R | |

| Station. | Authority. | Elevation. |
|---|---|---|
| tevens, Colo | U. P. Ry | 8,133 |
| tevens, Ind | T., St. L. & K. C. R. R | 679 |
| tevens, Wash | N. P. R. R | 2,282 |
| tevens Bar Ferry, Cal | Wheeler | 614 |
| tevensburg, Ky | C., O. & S. W. R. R | 664 |
| tevenson, Fort, N. Dak., Signal Station | U. S. Signal Office | 1,734 |
| tevens Gap, Ga | U. S. G. S | 1,996 |
| tevens Mountain, Cal | Wheeler | 10,011 |
| tevenson, Ala | N., C. & St. L. R. R | 646 |
| Do | E. T., V. & G. R. R | 602 |
| tevenson, Tenn | L. & N. R. R | 711 |
| tevenson, Mount, Utah | Powell | 10,840 |
| tevenson, Mount, Yellowstone Park | Hayden | 10,420 |
| tevens Point, Pa | N. Y., L. E. & W. R. R | 1,120 |
| tevens Point, Wis | W. C. R. R | 1,090 |
| tevenston, Ind | L. E. & St. L. R. R | 436 |
| tevensville, Mont | N. P. R. R | 3,299 |
| tevers, Va | S. & R. R. R | 24 |
| tewardson, Ill | T., St. L. & K. C. R. R | 644 |
| tewart, Minn | C., M. & St. P. R. R | 1,064 |
| tewart, Nebr | F., E. & Mo. Vy. R. R | 2,164 |
| tewart Knob, Va | U. S. G. S | 2,472 |
| lewart, Ala | C., N. O. & T. P. R. R | 155 |
| tewart, Pa | P. R. R | 791 |
| tewart, Tenn | L. & N. R. R | 466 |
| tewart Peak, Colo | Hayden | 14,032 |
| tewart Peak, Warner, N. H | U. S. C. & G. S | 1,808 |
| tewart Turnout, Ga | Cent. R. R. of Ga | 476 |
| tewartsville, Ind | P., D. & E. R. R | 565 |
| tewartsville, Mo | H. & St. J. R. R | 961 |
| tewartsville, N. J | D., L. & W. R. R | 376 |
| tickleyville, Va | U. S. G. S | 1,589 |
| tiles, Minn | M., St. P. & S. Ste. M. Ry | 1,125 |
| tiles, N. Y | O. & S. R. R | 374 |
| tiles, N. Dak | M. & P. Ry | 1,131 |
| Do | St. P., M. & M. Ry | 1,139 |
| Stiles, Wis | M. & N. R. R | 620 |
| Stiles Junction, Wis | M., L. S. & W. R. R | 657 |
| Stillman Valley, Ill | C., St. P. & K. C. R. R | 720 |
| Do | C., M. & St. P. R. R | 706 |
| Stillwater, Minn | C., St. P., M. & O. R. R | 680 |
| Do, L. W., in St. Croix Lake | C., St. P., M. & O. R. R | 660 |
| Do | C., M. & St. P. R. R | 694 |
| Stillwater, Mont | N. P. R. R | 3,572 |
| Stillwater, N. J | N. Y., S. & W. R. R | 441 |
| Stillwater, N. Y | F. R. R | 245 |
| Stillwater, Ohio | C., L. & W. R. R | 863 |
| Stillwater, Pa | N. Y., L. E. & W. R. R | 1,560 |
| Stillwater, R. I | P. & S. R. R | 202 |
| Stillwater Junction, Minn | C., St. P., M. & O. R. R | 879 |
| Stillwell, Ill | C., B & Q. R. R | 669 |
| Stillwell, Ind | Ch. & G. T. R. R | 734 |
| Stilson, Kans | K. C., F. S. & M. R. R | 911 |
| Stirling Creek, Ala | Cent. R. R. of Ga | 617 |
| Stirling Springs, N. Mex | Wheeler | 6,249 |
| Stockett, Wis | C., St. P., M. & O. R. R | 1,146 |
| Stirling, N. J | D., L. & W. R. R | 226 |
| Stirling, N. Y | N. Y. & M. R. R | 388 |
| Stirling Junction, N. Y | N., D. & C. R. R | 437 |
| Stits, Ind | J., M. & I. R. R | 448 |
| Stits, Ohio | C., G. & P. R. R | 494 |
| Stockton, Ky | L. & N. R. R | 685 |
| Stockville, N. Y | R., W. & O. R. R | 560 |
| Stockbridge, N. Y | N. Y., O. & W. Ry | 802 |
| Stockdale, Kans | U. P. Ry | 1,059 |
| Stockers Knob, Va | U. S. G. S | 2,926 |

| Station. | Authority. | Ele |
|---|---|---|
| Stockertown, Pa | Bang. & Port. R. R | |
| Stockford, Ind | L. & N. R. R | |
| Stockport, N. Y | N. Y., L. E. & W. R. R | |
| Stockley, Del | P., W. & B. R. R | |
| Stockholm, Mont | St. P., M. & M. Ry | |
| Stockholm, N. J | N. Y., S. & W. R. R | |
| Stockton, Cal | S. P. Co | |
| Do....junction with S. & V. and S. & C. R. R. | S. P. Co | |
| Stockton, Ga | S., F. & W. R. R | |
| Stockton, Ill | C., St. P. & K. C. R. R | |
| Stockton, Kans | Mo. Pac. R. R | |
| Stockton, Md | P., W. & B. R. R | |
| Stockton, Minn | C. & N. W. R. R | |
| Stockton, Fort, Tex., Signal Station | U. S. Signal Office | |
| Stockwood, Minn | N. P. R. R | |
| Stoddard, Nebr | B. & M. R. R. R | |
| Stokes, Oregon | O. Ry. & N. Co | |
| Stokes Mountain, Cal | Wheeler | |
| Stone, Ind | G. R. & I. R. R | |
| Stone, Mont | N. P. R. R | |
| Stoneboro, Pa | L. S. & M. S. R. R | |
| Stoneham, Colo | B. & M. R. R. R | |
| Stoneham, Pa | P. R. R | |
| Stone Hill, Williamstown, Mass | Appalachian Club | |
| Stone House, Nev | S. P. Co | |
| Stone House, Pa | P. & W. R. R | |
| Stone Mountain, Ga | U. S. C. & G. S | |
| Do | Ga R. R | |
| Stone Mountain, Tecumseh Group, N. H | Appalachian Club | |
| Stone Ferry, Nev | Powell | |
| Stone Crossing, Mass | N. Y. & N. E. R. R | |
| Stone Spur, Wyo | U. P. Ry | |
| Stone River, Tenn | N., C. & St. L. R. R | |
| Stoneville, Mich | D., S. S. & A. Ry | |
| Stone Village, Ga | U. S. C. & G. S | |
| Stony Creek, Pa | L. V. R. R | |
| Stony Run, Md | B. & P. R. R | |
| Stonington, Conn | N. Y., P. & B. R. R | |
| Stonington, Ill | W. R. R | |
| Stonington, Miss | N., J. & C. R. R | |
| Stony Brook, Mass | F. R. R | |
| Stony Creek, Conn | N. Y., N. H. & H. R. R | |
| Stony Creek, Mich | M. C. R. R | |
| Stony Creek, N. Y | A. R. R | |
| Stony Creek, Ohio | S. V. R. R | |
| Stony Creek, Va | R. & P. R. R | |
| Stony Ford, N. Y | N. Y., O. & W. Ry | |
| Stony Hill, N. J | U. S. C. & G. S | |
| Stony Hollow, N. Y | U. & D. R. R | |
| Stony Island, Ill | N. Y., C. & St. L. R. R | |
| Stony Lump, Tenn | U. S. G. S | |
| Stony Man Mt., Blue Ridge, Va | U. S. G. S | |
| Stony Mountain, east end (Catskills), N. Y. | Appalachian Club | |
| Stony Peak, Nev | King | |
| Stony Point, N. Y | N. Y., O. & W. Ry | |
| Do....Geodetic Station | U. S. Lake Survey | |
| Stony Ponds, N. Y | Geol. Survey of N. Y | |
| Stony Ridge, Ohio | T. & O. C. R. R | |
| Storks, Tex | I. & G. N. R. R | |
| Storm Peak, Yellowstone Park | U. S. G. S | |
| Storms, Cal | Nevada Cent. R. R | |
| Stormville, N. Y | N. Y. & N. E. R. R | |
| Stormy Peak, Colo | Hayden | |
| Storrell, Wis | C., St. P., M. & O. R. R | |
| Stoughton, Wis | C., M. & St. P. R. R | |

| Station. | Authority. | Elevation. |
|---|---|---|
| Stout, Colo | U. P. Ry | 5,479 |
| Stoutland, Mo | St. L. & S. F. R. R | 1,168 |
| Stoutsville, Mo | M., K. & T. R. R | 636 |
| Stouts, Ohio | P., C. & St. L. R. R | 1,000 |
| Stover, Kans | St. L. & S. F. R. R | 840 |
| Strafford, Mo | St. L. & S. F. R. R | 1,481 |
| Straight Creek, Kans | C., K. & N. R. R | 992 |
| Straitsville, Ohio | C., H. V. & T. R. R | 792 |
| Strang, Nebr | B. & M. R. R. R | 1,638 |
| Strasburg, Ohio | C., L. & W. R. R | 917 |
| Strasburg, Ohio | P., F. W. & C. R. R | 1,187 |
| Strasburg, Va | B. & O. R. R | 637 |
| Strasburg Junction, Va | B. & O. R. R | 663 |
| Stratford, Conn | N. Y., N. H. & H. R. R | 18 |
| Stratford, Iowa | C. & N. W. R. R | 1,120 |
| Stratford, Pa | P. R. R | 427 |
| Stratton, Nebr | B. & M. R. R. R | 2,804 |
| Stratton Brook, Conn | U. S. G. S | 238 |
| Strattons, N. Y | L. V. R. R | 654 |
| Straubville, N. Dak | St. P., M. & M. Ry | 1,314 |
| Strauss, N. Mex | S. P. Co | 4,083 |
| Strawberry, Cal | Wheeler | 5,238 |
| Strawberry, Ky | L. & N. R. R | 432 |
| Strawberry, S. C | N. E. R. R | 31 |
| Strawberry Peak, Utah | Powell | 9,020 |
| Strawberry Plains, Tenn | E. T., V. & G. R. R | 906 |
| Strawberry Point, Iowa | C., M. & St. P. R. R | 1,218 |
| Strawberry Station (toll house), Cal | Wheeler | 5,695 |
| Strawberry Valley, Cal | Williamson | 5,707 |
| Strawberry Valley, Utah | Powell | 7,400–8,000 |
| Strawbridge, Wis | C. & N. W. R. R | 741 |
| Strawn, Tex | T. & P. R. R | 1,002 |
| Streator, Ill | C., S. F. & C. R. R | 625 |
| Do | C., B. & Q. R. R | 622 |
| Street Road, Pa | P., W. & B. R. R | 252 |
| Strickland, Me., ferry | Me. Cent. R. R | 309 |
| Strickland Ferry, Me | Me. Cent. R. R | 305 |
| Stricker Run Bridge, Pa | P. R. R | 290 |
| Stringtown, Ind. T | M., K. & T. R. R | 602 |
| Stringtown Hill, Cal | U. S. G. S | 2,462 |
| Striped Peak, Wash | Mullan | 6,000 |
| Strobel, Tex | S. P. Co | 4,493 |
| Stromsberg, Nebr | U. P. Ry | 1,649 |
| Stronach, Mich | F. & P. M. R. R | 611 |
| Strong, Kans | A., T. & S. F. R. R | 1,174 |
| Stronghurst, Ill | C., S. F. & C. R. R | 673 |
| Strongs, Miss | I. C. R. R | 244 |
| Strothers, S. C | S., U. & C. R. R | 292 |
| Stroud, Ky | L. & N. R. R | 380 |
| Stroudsburg, Pa | D., L. & W. R. R | 403 |
| Do | P., F. W. & C. R. R | 376 |
| Strout, Ill | C. & O. R. R | 711 |
| Struthers, Ohio | N. Y., S. & W. R. R | 836 |
| Stryker, Ohio | L. S. & M. S. R. R | 714 |
| Stryker, Tex | M., K. & T. R. R | 213 |
| Strykersville (Catskills), N. Y | Appalachian Club | 1,215 |
| Stuart, Colo | Mo. Pac. Ry | 4,027 |
| Stuart, Iowa | C., R. I. & P. R. R | 1,216 |
| Stuart, Nebr | F., E. & Mo. Vy. R. R | 2,151 |
| Stuart Draft, Va | S. V. R. R | 1,388 |
| Stuartsville, Ohio | N. Y., C. & St. L. R. R | 808 |
| Stuck Junction, Wash | N. P. R. R | 100 |
| Sturdevant, Ala | Cent. R. R. of Ga | 497 |
| Sturgeon, Mich | D., S. S. & A. Ry | 1,646 |
| Sturgeon, Mo | W. W. Ry | 847 |
| Sturgeon Point, N. Y., Geodetic Station | U. S. Lake Survey | 611 |

| Station. | Authority. | Elevation. |
|---|---|---|
| Sturgeon River, Mich | M., St. P. & S. Ste. M. Ry | 623 |
| Do ..... Geodetic Station | U. S. Lake Survey | 647 |
| Sturgis, Mich | G. R. & I. R. R | 922 |
| Do | L. S. & M. S. R. R | 934 |
| Sturgis, Miss | I. C. R. R | 330 |
| Sturgis, S. Dak | F., E. & Mo. Vy. R. R | 3,487 |
| Stuttgart, Ark | St. L., A. & T. R. R | 175 |
| Stuttgart, Kans | C., K. & N. R. R | 2,001 |
| Stuyvesant, N. Y | U. S. C. & G. S | 99 |
| Styles, N. J | U. S. C. & G. S | 34 |
| Sublette, Idaho | Wheeler | 5,153 |
| Sublette, N. Mex | D. & R. G. R. R | 9,263 |
| Sucarnochee, Miss | M. & O. R. R | 225 |
| Succasuna, N. J | D., L. & W. R. R | 708 |
| Sucker or Carp Lake, Minn | Minn. State Survey | 1,289 |
| Suck Mount, Va | U. S. G. S | 2,169 |
| Sudbury, Mass | O. C. R. R | 190 |
| Do | B. & M. R. R | 127 |
| Sue Peak, Nev | King | 8,477 |
| Suffern, N. Y | N. Y., L. E. & W. R. R | 296 |
| Suffield, Conn | N. Y., N. H. & H. R. R | 138 |
| Suffield, Mich | Ch. & G. T. R. R | 799 |
| Suffolk, Va | S. & R. R. R | 31 |
| Do | N. & W. R. R | 33 |
| Sugar Creek, Ohio | P., C. & St. L. R. R | 996 |
| Sugar Creek, Pa | N. Y., P. & O. R. R | 1,012 |
| Sugar Grove, Ohio | C., H. V. & T. R. R | 760 |
| Sugar Grove, Pa | N. Y., P. & O. R. R | 1,040 |
| Sugar Hill, N. H., post-office | | 1,351 |
| Do ..... Goodnow House | Appalachian Club | 1,334 |
| Do ..... Coast Survey Signal | | 1,761 |
| Sugar Loaf, Cal | U. S. G. S | 1,274 |
| Do | U. S. G. S | 1,166 |
| Do | U. S. G. S | 3,276 |
| Do | U. S. G. S | 6,250 |
| Sugar Loaf, Colo | Hayden | 8,933 |
| Do | U. P. Ry | 6,296 |
| Sugar Loaf Mountain, Cal | Wheeler | 8,416 |
| Sugar Loaf Mountain, Md | U. S. C. & G. S | 1,293 |
| Sugar Loaf Mountain, Nev | King | 6,164 |
| Sugar Loaf Mountain, N. C | U. S. C. & G. S | 3,978 |
| Sugar Loaf Mountain, Oregon | Wheeler | 8,413 |
| Sugarloaf Mountain, Va | U. S. C. & G. S | 2,292 |
| Sugar Notch, Pa | P. & R. R. R | 620 |
| Sugar Run, Pa | W. N. Y. & P. R. R | 1,223 |
| Suisun, Cal | S. P. Co | 11 |
| Sullivan, Ill., (W., St. L. & P. R. R.) | P., D. & E. R. R | 686 |
| Sullivan, Ind | E. & T. H. R. R | 538 |
| Sullivan, Mo | St. L. & S. F. R. R | 996 |
| Sullivan, Pa | P., Ft. W. & C. R. R | 965 |
| Sullivan, Wis | C. & N. W. R. R | 856 |
| Sullivan, Ohio | P., C. & St. L. R. R | 833 |
| Sully Springs, N. Dak | N. P. R. R | 2,515 |
| Sully, Fort, S. Dak | U. S. Signal Office | 1,698 |
| Sulphur, Ky | L. & N. R. R | 687 |
| Sulphur, Tex | T. & P. R. R | 244 |
| Sulphur, Wash | O. Ry. & N. Co | 737 |
| Sulphur Peak, Cal | U. S. C. & G. S | 3,471 |
| Sulphur Springs, Ga | C., N. O. & T. P. R. R | 903 |
| Do | R. & D. R. R | 1,252 |
| Sulphur Springs, Mo | St. L., I. M. & S. R. R | 411 |
| Sulphur Springs, Nev | Wheeler | 3,978 |
| Sulphur Springs, Pa | P. R. R | 1,184 |
| Sulphur Springs, Tex | M., K. & T. R. R | 496 |
| Do | St. L., A. & T. R. R | 530 |
| Sulphur Springs, Wyo., near Bridger Pass | Hayden | 7,008 |

| Station. | Authority. | Elevation. |
|---|---|---|
| odetic Station | N. Y. State Survey | 755 |
| | N. Y. & Mass. R. R | 694 |
| l (Catskills), N. Y | Appal. Club | 1,926 |
| | W. M. R. R | 610 |
| cito, N. Mex | Wheeler | 5,083 |
| imas, N. Mex | Wheeler | 6,404 |
| | N., C. & St. L. R. R. | 705 |
| quarius plateau), Utah. | Powell | 10,670 |
| | C., St. P. & K. C. R. R | 1,338 |
| | C., M. & St. P. R. R | 1,342 |
| | Wheeler | 6,983 |
| | Wheeler | 9,282 |
| | Wheeler | 13,145 |
| | Wheeler | 8,870 |
| | N. Y., O. & W. Ry | 75 |
| | N. P. R. R | 1,762 |
| | A. V. R. R | 778 |
| | P. R. R | 757 |
| | U. S G. S | 167 |
| | P. & S. R. R | 362 |
| | T., St. L. & K. C. R. R | 823 |
| | K. C., St. J. & C. B. R. R | 919 |
| | Wheeler | 8,772 |
| | N. Y., L. E. & W. R. R | 1,438 |
| | Hayden | 10,254 |
| | Hayden | 12,176 |
| | Hayden | 12,466 |
| Y | N. Y. & N. R. R | 387 |
| | U. P. Ry | 2,597 |
| | D., T. & Ft. W. R. R | 3,183 |
| | P., W. & B. R. R | 41 |
| Station | N. Y. State Survey | 1,948 |
| | L., E. & St. L. R. R | 804 |
| | M. & N. Ga. R. R | 1,325 |
| | H. & B. T. R. R | 1,096 |
| | B. & A. R. R | 129 |
| Y | L. V. R. R | 411 |
| | D., B. C. & A. R. R | 588 |
| | A., T. & S. F. R. R | 4,836 |
| | L. E. & S. L. R. R | 481 |
| | W. R. R | 857 |
| | C., N. O. & T. P. R. R | 227 |
| | U. S. C. & G. S | 95 |
| | M. C. R. R | 781 |
| | I. C. R. R | 325 |
| | N. P. R. R | 2,488 |
| | B. & O. R. R | 901 |
| | L. & N. R. R | 309 |
| | M., K. & T. R. R | 552 |
| | Hayden | 4,627 |
| nger depot | St. P. & D. R. R | 791 |
| depot and | St. P. & D. R. R | 750 |
| , N. H. | Appal. Club | 1,406 |
| | D., S. S. & A. Ry | 1,234 |
| | U. S. G. S | 11,388 |
| | Geol. Survey of N. Y | 4,500 |
| s, Colo | U. S. G. S | 13,419 |
| | E. T., V. & G. R. R | 198 |
| | Wheeler | 3,479 |
| | E. & W. R. R. of Ala | 721 |
| | J., M. & I. R. R | 656 |
| | L. & N. R. R | 472 |
| | B. & O. R. R | 1,0 |
| | R., F. & P. R. R | |

| Station. | Authority. | Elevation. |
|---|---|---|
| Sunnyside, Ind | I. & St. L. R. R | 695 |
| Sunnyside, N. Dak | N. P. R. R | 1,858 |
| Sunnyside, Wis | C., St. P., M. & O. R. R | 997 |
| Sun Prairie, Wis | Ch., M. & St. P. R. R | 937 |
| Sunset, Colo | U. P. Ry | 7,669 |
| Sunset, Tex | D. T. & Ft. W. R. R | 997 |
| Sunset, Wash | O. Ry. & N. Co | 2,120 |
| Sunset Crossing, Ariz | Wheeler | 4,891 |
| Sunset Gap, Ariz | Wheeler | 5,755 |
| Sunset Hill, Cal | U. S. G. S | 3,309 |
| Sunset Hill, Campton Village, N. H | Appal. Club | 1,035 |
| Sunset Rock, Mass | Appal. Club | 1,992 |
| Sunset Rock (Catskills), N. Y | Appal. Club | 2,115 |
| Sunset Tanks, Ariz | Wheeler | 5,797 |
| Sunshine, Idaho | U. P. Ry | 4,423 |
| Supai, Ariz | A. & P. R. R | 6,919 |
| Superior, Iowa | B., C. R. & N. R. R | 1,500 |
| Superior, Nebr | B. & M. R. R. R | 1,581 |
| Superior, Wis | N. P. R. R | 608 |
| Do junction with N. P. R. R | C., St. P., M. & O. R. R | 635 |
| Do | C., St. P., M. & O. R. R | 643 |
| Superior Junction, Wis | C., St. P., M. & O. R. R | 1,089 |
| Superior, Lake | U. S. Lake Survey | 602 |
| Surrency, Ga | E. T., V. & G. R. R | 192 |
| Surrey, Ill | C., S. F. & C. R. R | 704 |
| Surry, N. H | C. R. R | 820 |
| Surveyor Wells, Cal | Wheeler | 3,367 |
| Susanville, Cal | Wheeler | 4,196 |
| Suspension, Ala | M. & G. R. R | 431 |
| Suspension Bridge, Mokelumne River, Cal | Wheeler | 2,092 |
| Suspension Bridge, N. Y | N. Y. C. & H. R. R. R | 569 |
| Susquehanna, Md., Susquehanna River | P., W. & B. R. R | 16 |
| Susquehanna, Pa | P. R. R | 534 |
| Do | N. Y., L. E. & W. R. R | 914 |
| Do | P. R. R | 342 |
| Susquehanna Bridge, Md | B. & O. R. R | 94 |
| Susquehanna Bridge, Pa | P. R. R | 350 |
| Susquehanna Junction, Pa | N. Y., L. E. & W. R. R | 982 |
| Sutherland, Iowa | C. & N. W. R. R | 1,428 |
| Sutherland, Ky | L. & N. R. R | 378 |
| Sutherland, Va | N. & W. R. R | 295 |
| Sutherland Falls, Vt | Cent. Vt. R. R | 433 |
| Sutro Springs, Nev | Wheeler | 5,366 |
| Sutton, Mass | P. & W. R. R | 331 |
| Sutton, Nebr | B. & M. R. R. R | 1,687 |
| Do | U. P. Ry | 1,698 |
| Sutton, Tex | H. & T. C. R. R | 372 |
| Sutton, Wash | O. Ry. & N. Co | 1,505 |
| Sutton Gap, road, Catskills, N. Y | Appal. Club | 2,235 |
| Sutton Hill (Catskills), N. Y | Appal. Club | 2,573 |
| Suver, Oregon | O. & C. R. R | 232 |
| Suwanee, Fla | S. F. & W. R. R | 177 |
| Suwanee, Ga | R. & D. R. R | 1,047 |
| Suwanee Mountain, Ga | U. S. G. S | 1,967 |
| Swains, N. Y | N. Y., L. E. & W. R. R | 1,313 |
| Swallows, Colo | D. & R. G. R. R | 4,863 |
| Swallow Park, Utah | Powell | 6,499 |
| Swan, Ind | G. R. & I. R. R | 882 |
| Swan, Ohio | C., H. V. & T. R. R | 760 |
| Swan Lake, Idaho | U. P. Ry | 4,794 |
| Swannanoa Tunnel, N. C | R. & D. R. R | 2,500 |
| Swannsville, Pa | P. R. R | 735 |
| Swanton, Nebr | B. & M. R. R. R | 1,356 |
| Swanton, Ohio | L. S. & M. S. R. R | 683 |
| Swanton, Vt | Cent. Vt. R. R | 143 |
| Swanville, Minn | N. P. R. R | 1,173 |

| Station. | Authority. | Elevation. |
|---|---|---|
| anville, Pa | N. Y., C. & St. L. R. R | 738 |
| anwick, Ill | St. L., A. & T. H. R. R | 572 |
| anzey, N. H | Conn. Riv R. R | 473 |
| arthmore, Pa | P., W. & B. R. R | 125 |
| artswood, N. J | N. Y., S. & W. R. R | 495 |
| artwood, N. Y | E., C. & N. R. R | 1,067 |
| artwout Pond, N. J | N. J. Geol. Survey | 478 |
| ayne, Kans | Mo. Pac. Ry | 1,270 |
| azees, Ind | T., St. L. & K. C. R. R | 859 |
| atara Bridge, Pa | P. R. R | 311 |
| atara Gap, Pa | P. & R. R. R | 447 |
| eat Mountain, Ga | U. S. C. & G. S | 1,694 |
| edeborg, Mo | St. L. & S. F. R. R | 1,116 |
| ede Furnace, Pa | P. & R. R. R | 66 |
| ede Grove, Minn | St. P., M. & M. Ry | 1,186 |
| eden, Tex | T. M. R. R | 444 |
| eet Briar, N. Dak | N. P. R. R | 1,806 |
| eet Hall, Va | R., Y. R. & C. R. R | 38 |
| eet Home, Ark | Mo. Pac. Ry | 254 |
| eetman Mountain, Mass | U. S. G. S | 1,503 |
| eetwater, Ariz | S. P. Co | 1,296 |
| eetwater, Tenn | E. T., V. & G. R. R | 1,023 |
| eetwater, Tex | T. & P. R. R | 2,174 |
| eetwater Mountain, Cal | Wheeler | 11,778 |
| eetwater Spring, N. Mex | Wheeler | 6,343 |
| ifton, Ark | St. L., I. M. & S. R. R | 254 |
| issvale, Colo | D. & R. G. R. R | 6,852 |
| issvale, Pa | P. R. R | 922 |
| itz City, Ind | I. & V. R. R | 526 |
| itzers Ranch, Idaho | Wheeler | 4,509 |
| oope, Va | C. & O. R. R | 1,650 |
| belles Pass, Wyo | U. P. R. R. Surveys | 7,020 |
| amore, Ill | C., St. P. & K. C. R. R | 842 |
| amore, Ind | T., St. L. & K. C. R. R | 850 |
| amore, Ohio | T. & O. C. R. R | 853 |
| amore, Va | R. & D. R. R | 733 |
| Do | C. & O. R. R | 160 |
| amore Grove, Cal | Wheeler | 447 |
| ne, Wis | C. & N. W. R. R | 893 |
| eston, N. Dak | N. P. R. R | 1,628 |
| esville, Md | B. & O. R. R | 410 |
| van, Iowa | C., St. P. & K. C. R. R | 842 |
| van, Kans | U. P. Ry | 1,547 |
| van Heights, Newton, Mass | Chamberlain | 252 |
| vania, Ohio | L. S. & M. S. R. R | 651 |
| van Lake, Minn | N. P. R. R | 1,207 |
| van Lake, N. Y | N., D. & C. R. R | 329 |
| sset, N. Y | L. I. R. R | 64 |
| snm, Tex | D., T. & Ft. W. R. R | 1,585 |
| acuse, Ind | B. & O. R. R | 869 |
| acuse, Kans | A., T. & S. F. R. R | 3,220 |
| acuse, Nebr | B. & M. R. R. R | 1,059 |
| acuse, N. Y | N. Y. C. & H. R. R. R | 403 |
| Do | W. S. R. R | 400 |
| Do yard | W. S. R. R | 408 |
| Do crossing S., O. & N. Y. R. R. | W. S. R. R | 409 |
| Do crossing S. Northern | W. S. R. R | 401 |
| acuse, N. Y | D., L. & W. R. R | 399 |
| Do city datum | Resurvey of Canals | 362 |
| Do canal | Resurvey of Canals | 401 |
| er, Tex | S. P. Co | 3,805 |
| erg, N. Y | R., W. & O. R. R | 421 |
| le Cliff, Utah | Powell | 10,070 |
| le Mountain, Cal | U. S. G. S | 6,288 |
| le Mountain (south), Colo | Hayden | 6,167 |
| Do (north), Colo | Hayden | 6,650 |

| Station. | Authority. | Elev |
|---|---|---|
| Table Mountain, N. H | Guyot | |
| Table Mountain (Catskills), N. Y | Appalachian Club | |
| Table Mountain, Wyo | Hayden | |
| Table Mountain, Yellowstone Park | U. S. G. S | |
| Table Rock, Nebr | B. & M. R. R. R | |
| Table Rock, W. Va | U. S. C. & G. S | |
| Table Rock, S. C | U. S. C. & G. S | |
| Table Rock, Wyo | King | |
| Table Rock, Cal | U. S. G. S | |
| Tabor, Mount, Lincoln, Mass | Chamberlain | |
| Tacoma, Wash | N. P. R. R | |
| Tacoma Pass, Wash | N. Transcontinental Survey | |
| Tacona, Ariz | S. P. Co | |
| Tacony, Pa | P. R. R | |
| Tafts, Conn | N. Y. & N. E. R. R | |
| Taftsville, Vt | N. B. R. R | |
| Tahawus (Marcy), N. Y | Adirondack Survey | |
| Tahoe, Cal | Wheeler | |
| Tahoe Lake, Cal | R. R. Reports | |
| Taits, Tenn | L. & N. R. R | |
| Takab, Idaho | U. P. R. R | |
| Takuhnikavatz, Mount, La Sal Mountains, Utah. | U. S. G. S | |
| Talbot, Ind | L. E. & W. R. R | |
| Talbot, Mo | M., K. & T. R. R | |
| Talcott, W. Va | C. & O. R. R | |
| Talcott Mountain, Conn., tower (top) | U. S. G. S | |
| Talcottville, Conn | N. Y. & N. E. R. R | |
| Talladega, Ala | E. T., V. & G. R. R | |
| Tallahatchie, Miss | I. C. R. R | |
| Tallapoosa, Ga | G. P. Ry | |
| Do bridge | G. P. Ry | |
| Talleys, Tenn | N., C. & St. L. R. R | |
| Tallman, Mich | F. & P. M. R. R | |
| Tallula, Ill | C. & A. R. R | |
| Tallulah, La | C., N. O. & T. P. R. R | |
| Tallulah Falls, Ga | U. S. G. S | |
| Tallulah Mountain, Ga., N. W. summit | U. S. C. & G. S | |
| Do S. E. summit | U. S. C. & G. S | |
| Talmadge, Ohio | N. Y., P. & O. R. R | |
| Talmadge Hill, Conn | N. Y., N. H. & H. R. R | |
| Talmadge Mills, Pa | W. N. Y. & P. R. R | |
| Talmage, Iowa | C., St. P. & K. C. R. R | |
| Talmage, Mo | St. L. & S. F. R. R | |
| Talmans, N. Y | N. Y., L. E. & W. R. R | |
| Talmo, Kans | U. P. Ry | |
| Talowak, Miss | C., N. O. & T. P. R. R | |
| Tama, Iowa | C. & N. W. R. R | |
| Tamalpais, Mount, Cal | Whitney | |
| Tamanend, Pa | P. & R. R. R | |
| Tamaqua, Pa | P. & R. R. R | |
| Tamarack, Mich | C. & N. W. R. R | |
| Tamarack, Minn | N. P. R. R | |
| Tamarack Flat, Cal | Wheeler | |
| Tamarack Lake, Minn | Minn. State Survey | |
| Tamora, Nebr | B. & M. R. R. R | |
| Tampa, Fla., depot | S. F. R. R | |
| Tampa, Kans | C., K. & N. R. R | |
| Tampico, Ill | C., B. & Q. R. R | |
| Tampico, Mont | St. P., M. & M. Ry | |
| Tanaga, Alaska | U. S. C. & G. S | |
| Taneytown, Md | P. R. R | |
| Tangent, Oregon | O. & C. R. R | |
| Tangipahoa, La | I. C. R. R | |
| Tank Peak, Colo | King | |
| Tannehill, Ala | C., N. O. & T. P. R. R | |

| Station. | Authority. | Elevation. |
|---|---|---|
| N. Y., Geodetic Station | N. Y. State Survey | 755 |
| , N. Y | N. Y. & Mass. R. R | 694 |
| ville Hotel (Catskills), N. Y | Appal. Club | 1,926 |
| , Md | W. M. R. R | 610 |
| de Canoncito, N. Mex | Wheeler | 5,083 |
| de las Animas, N. Mex | Wheeler | 6,404 |
| n, Tenn | N., C. & St. L. R. R. | 705 |
| Point (Aquarius plateau), Utah | Powell | 10,670 |
| linn | C., St. P. & K. C. R. R | 1,338 |
| | C., M. & St. P. R. R | 1,342 |
| Mex | Wheeler | 6,983 |
| ss, N. Mex | Wheeler | 9,282 |
| ak, N. Mex | Wheeler | 13,145 |
| tas, N. Mex | Wheeler | 8,870 |
| , N. Y | N. Y., O. & W. Ry | 75 |
| , N. Dak | N. P. R. R | 1,702 |
| m, Pa | A. V. R. R | 778 |
| | P. R. R | 757 |
| lle, Conn | U. S G. S | 167 |
| , R. I | P. & S. R. R | 362 |
| ton, Ind | T., St. L. & K. C. R. R | 823 |
| Mo | K. C., St. J. & C. B. R. R | 919 |
| Peak, Nev | Wheeler | 8,772 |
| or Kendall, Pa | N. Y., L. E. & W. R. R | 1,438 |
| l, Colo | Hayden | 10,254 |
| l Pass, Colo | Hayden | 12,176 |
| l Peak, Colo | Hayden | 12,466 |
| wn Heights, N. Y | N. Y. & N. R. R | 387 |
| Kans | U. P. Ry | 2,597 |
| , Tex | D., T. & Ft. W. R. R | 3,183 |
| Va | P., W. & B. R. R | 41 |
| N. Y., Geodetic Station | N. Y. State Survey | 1,948 |
| , Ind | L., E. & St. L. R. R. | 804 |
| ia | M. & N. Ga. R. R. | 1,325 |
| lle, Pa | H. & B. T. R. R. | 1,096 |
| , Mass | B. & A. R. R | 129 |
| nnock Falls, N. Y | L. V. R. R | 411 |
| Mich | D., B. C. & A. R. R | 588 |
| Colo | A., T. & S. F. R. R | 4,836 |
| Ind | L. E. & S. L. R. R | 481 |
| | W. R. R | 857 |
| La | C., N. O. & T. P. R. R. | 227 |
| Md | U. S. C. & G. S | 95 |
| Mich | M. C. R. R | 781 |
| Miss | I. C. R. R | 325 |
| N. Dak | N. P. R. R | 2,488 |
| Ohio | B. & O. R. R | 901 |
| Penn | L. & N. R. R | 309 |
| Tex | M., K. & T. R. R | 552 |
| Bridge, Idaho | Hayden | 4,627 |
| Falls, Minn., passenger depot | St. P. & D. R. R | 791 |
| freight depot and yard. | St. P. & D. R. R | 750 |
| Hill, West Campton, N. H | Appal. Club | 1,406 |
| Junction, Mich | D., S. S. & A. Ry | 1,234 |
| Mount, N. Mex | U. S. G. S | 11,388 |
| Mountain, N. Y | Geol. Survey of N. Y | 4,500 |
| Peak, Elk Mountains, Colo | U. S. G. S | 13,419 |
| Station, Ala | E. T., V. & G. R. R | 198 |
| ville, Cal | Wheeler | 3,479 |
| ville, Ga | E. & W. R. R. of Ala | 721 |
| ville, Ind | J., M. & I. R. R | 656 |
| ville, Ky | L. & N. R. R | 422 |
| ville, Pa | B. & O. R. R | 1,008 |
| ville, Va | R., F. & P. R. R | 119 |

| Station. | Authority. | Elevation |
|---|---|---|
| Taylorville, Ill | W. W. Ry | |
| Taylorville, Pa | D., L. & W. R. R | |
| Tchopahk, Mount., Wash | Petermann | |
| Teacheys, N. C | W. & W. R. R | |
| Teagues, Tenn | I. C. R. R | |
| Teaneck, N. J | N. Y., O. & W. Ry | |
| Tear of the Clouds, Lake, N. Y | Geol. Survey of N. Y | |
| Teanaway, Wash | N. P. R. R | |
| Teasdale, Fla | J., T. & K. W. R. R | |
| Teasdale, Pa | P., C. & St. L. R. R | |
| Tebo, Tex | T. & P. R. R | |
| Tecolote, Mount, Nev | Wheeler | |
| Tecoloto, N. Mex | A., T. & S. F. R. R | |
| Tecoma, Nev | S. P. Co | |
| Tecumseh, Kans | A., T. & S. F. R. R | |
| Tecumseh, Mich | L. S. & M. S. R. R | |
| Tecumseh, Nebr | B. & M. R. R. R | |
| Tecumseh, Ohio | O., I. & W. R. R | |
| Tecumseh, Mount, N. H | Appalachian Mountain Club | |
| Teegarden, Ind | B. & O. R. R | |
| Teegarden, Ohio | N. Y., P. & O. R. R | |
| Tefft Hill, R. I | U. S. G. S | |
| Tegua, Ariz | Powell | |
| Tehachapi, Cal | S. P. Co | |
| Tehachapi Mount, Cal | Wheeler | |
| Tehachapi Pass, Cal | Wheeler | |
| Tehama, Cal | S. P. Co | |
| Tejon, Fort, Cal | Wheeler | |
| Tejon Pass, Cal | P. R. R. Reports | |
| Tekacaset, Oregon | O. Ry. & N. Co | |
| Tekoa, Wash | O. Ry. & N. Co | |
| Tekoa Mount, Mass | U. S. G. S | |
| Tekonsha, Mich | M. C. R. R | |
| Telegraph Hill, Cal | U. S. C. & G. S | |
| Telegraph Hill, Marshfield, Mass | Mass. Trig. Survey | |
| Telescope Peak, Nev | Wheeler | |
| Telfords, Tenn | E. T., V. & G. R. R | |
| Teller, N. Y., Geodetic Station | N. Y. State Survey | |
| Temescal Mountain, Cal | Wheeler (Theod.) | |
| Temperanceville, Pa | P., C. & St. L. R. R | |
| Temple, Ga | G. P. Ry | |
| Temple, Ind | L. E. & St. L. R. R | |
| Temple, Tex | M., K. & T. R. R | |
| Do crossing of M. P. Ry | G., C. & S. F. R. R | |
| Temple Junction, Tex | G., C. & S. F. R. R | |
| Temple Peak, Wyo | Hayden | |
| Temples, Va | R. & P. R. R | |
| Templeton, Cal | S. P. Co | |
| Templeton, Ind | L. E. & W. R. R | |
| Templeton, Mass | B. & A. R. R | |
| Templeton Station, Pa | A. V. R. R | |
| Tempus, Colo | A., T. & S. F. R. R | |
| Tenavo Peak, Nev | King | |
| Tenino, Wash | N. P. R. R | |
| Ten Mile Spring, Idaho | Wheeler | |
| Tennant, Cal | S. P. Co | |
| Tennant Harbor Light, Me | U. S. C. & G. S | |
| Tenneson, Ind | L. E. & St. L. R. R | |
| Tennessee, Ill | C., B. & Q. R. R | |
| Tennessee Pass, Colo | D. & R. G. R. R | |
| Tennessee Ridge, Tenn | L. & N. R. R | |
| Tennessee River, Tenn | L. & N. R. R | |
| Tenney, Minn | M. & P. Ry | |
| Do | N. P. R. R | |
| Tensas, Ala | L. & N. R. R | |
| Teocalli, Mount, Elk Mountains, Colo | U. S. G. S | |

| Station. | Authority. | Elevation. |
|---|---|---|
| al, N. Y | W. N. Y. & P. R. R | 525 |
| Ariz | Powell | 6,070 |
| , Utah | S. P. Co | 4,544 |
| Mountain, Utah | King | 6,900 |
| Mountain, Yellowstone Park | U. S. G. S | 8,100 |
| Park, Ohio | P., C. & St. L. R. R | 555 |
| otta, Kans | U. P. Ry | 1,472 |
| e, Miss | I. C. R. R | 207 |
| nne, La | M., L. & T. R. R | 16 |
| oupee, Ind | L. S. & M. S. R. R | 759 |
| lante, Ind., I., H. & I. R. R. depot | St. L., A. & T. H. R. R | 492 |
| Rockville R. R. cross'g. | St. L., A. & T. H. R. R | 492 |
| Alton R. R. crossing | St. L., A. & T. H. R. R | 492 |
| 7th street R. R. cross'g. | St. L., A. & T. H. R. R | 496 |
| 3rd street R. R. cross'g. | St. L., A. & T. H. R. R | 494 |
| Tex | T. & P. R. R | 514 |
| | H. & T. C. R. R | 425 |
| Ridge, Utah | Powell | 11,380 |
| Miss | I. C. R. R | 291 |
| Mont | N. P. R. R | 2,242 |
| Tex | S. P. Co | 28 |
| eak, Black Hills | Jenney | 7,215 |
| lle, Conn | N. Y. & N. E. R. R | 577 |
| , Kans | U. P. Ry | 1,399 |
| Peak, N. Mex | Wheeler | 7,060 |
| ass, Wyo | Hayden | 8,464 |
| Colo | Wheeler | 14,198 |
| Mont | St. P., M. & M. Ry | 2,615 |
| olis, Ill | St. L., V. & T. H. R. R | 598 |
| ury, Me | B. & M. R. R | 129 |
| ury, Mass | B. & M. R. R. Branch | 130 |
| ana, Tex | T. & P. R. R | 300 |
| reek, Colo | D. & R. G. R. R | 6,203 |
| , Tex | D., T. & Ft. W. R. R | 4,703 |
| r, Nebr | F., E. & Mo. Vy. R. R | 2,649 |
| ty, Ill | L. & N. R. R | 505 |
| er, Colo | A., T. & S. F. R. R | 5,401 |
| er, Idaho | U. P. Ry | 4,820 |
| er Island, Mass., Signal Station | U. S. Signal Office | 48 |
| n, Va | N. & W. R. R | 950 |
| , Iowa | C., B. & Q. R. R | 1,080 |
| Kans | A., T. & S. F. R. R | 989 |
| Ill., Mississippi River, L. W | Mississippi River Com | 291 |
| Mississippi River, H. W | Mississippi River Com | 339 |
| lles, Oregon | N. P. R. R | 106 |
| rd, Nebr | B. & M. R. R | 2,853 |
| an, Minn | C., M. & St. P. R. R | 742 |
| op, Cal | S. P. Co | 3,500 |
| lest, Blue Ridge, Va | U. S. G. S | 4,080 |
| , N. Y | R., W. & O. R. R | 341 |
| Junction, N. Y | R., W. & O. R. R | 405 |
| l Springs, Mont | N. P. R. R | 4,027 |
| meter Knob, Tenn | Guyot | 6,157 |
| rone, Mass | U. S. G. S | 484 |
| ty, S. C | U. S. C. & G. S | 1,271 |
| ille, Wis | M. & N. R. R | 665 |
| nth Pond (Adirondacks), N. Y | Adirondack Survey | 1,953 |
| Creek Peak, Utah | Powell | 8,510 |
| Valley, Utah | Powell | 5,500–6,200 |
| , Mich | M. C. R. R | 1,093 |
| , Mount, N. Mex | Wheeler | 11,275 |
| Peak, Ariz | Wheeler | 11,496 |
| ton, Conn | N. Y., N. H. & H. R. R | 378 |
| ton, Ind | N. Y., C. & St. L. R. R | 689 |
| ton, Mich | D., S. S. & A. Ry | 1,330 |
| ville, Ga | S. F. & W. R. R | 248 |

| Station. | Authority. | El |
|---|---|---|
| Thompson, Ala | Cent. R. R. of Ga | |
| Thompson, Conn | N. Y. & N. E. R. R | |
| Thompson, Nebr | C., K. & N. R. R | |
| Thompson, N. Dak | St. P., M. & M. Ry | |
| Thompson, Ohio, Geodetic Station | U. S. Lake Survey | |
| Thompson, Pa | N. Y., L. E. & W. R. R | |
| Do | W. N. Y. & P. R. R | |
| Do | P., Ft. W. & C. R. R | |
| Do | P. R. R | |
| Thompson, Tenn | L. & N. R. R | |
| Thompson, Tex | St. L., A. & T. R. R | |
| Do | G., C. & S. F. R. R | |
| Do | H. & T. R. R | |
| Thompson, Va | S. V. R. R | |
| Thompson Hill, Cal | U. S. G. S | |
| Thompson Peak, Cal | U. S. G. S | |
| Thompson Ferry, Cal | Wheeler | |
| Thompson Lake, Minn | N. P. R. R | |
| Thompson Mills, Pa | B. & O. R. R | |
| Thompson Park, Colo | Hayden | |
| Thompson Pass, Wyo | Hayden | |
| Thompson Peak, Cal | Wheeler | |
| Thompson Spring, Ariz | Powell | |
| Thompson Spring, N. Mex | Wheeler | |
| Thompsontown, Pa | P. R. R | |
| Thompsonville, Conn | N. Y., N. H. & H. R. R | |
| Thomson, Ga | Ga. R. R | |
| Thomson, Ill | C., M. & St. P. R. R | |
| Thomson, Ky | C. & O. R. R | |
| Thomson, Minn | St. P. & D. R. R | |
| Do | N. P. R. R | |
| Thoms, Mo | St. L. & S. F. R. R | |
| Thor, Iowa | C. & N. W. R. R | |
| Thorn Apple, Mich | M. C. R. R | |
| Thornburg, Iowa | B., C. R. & N. R. R | |
| Thorndale, Pa | P. R. R | |
| Thorndike, Mass | B. &. A. R. R | |
| Thorndike, Me | Me. Cent. R. R | |
| Thorndike, W. Va | C. & O. R. R | |
| Thorn, Fort, N. Mex | Med. Dept., U. S. A | |
| Thorne, Tex | St. L., A. & T. R. R | |
| Thornhill, Ohio | N. Y., P. & O. R. R | |
| Thornport, Ohio | B. & O. R. R | |
| Thorn Thicket, Ill | O. & M. R. R | |
| Thornton, Ark | St. L., A. & T. R. R | |
| Thornton, Tex | H. & T. C. R. R | |
| Thornton, W. Va | B. & O. R. R | |
| Thornton Gap, Blue Ridge, Va | U. S. G. S | |
| Thornton Junction, Pa | N. Y., C. & St. L. R. R | |
| Thorntown, Ind | I. & L. R. R | |
| Thoroughfare, Va | R. & D. R. R | |
| Thorp, Wash | N. P. R. R | |
| Thorpe, Iowa | C., St. P. & K. C. R. R | |
| Thorsborg, Minn | St. P., M. & M. Ry | |
| Thorson, Minn | M. & P. Ry | |
| Thousand Lake Mountain, Utah | Powell | |
| Thousand Springs Valley, Nev | Hayden | |
| Thousand Wells, Ariz | Powell | |
| Thrall, Iowa | C. & N. W. R. R | |
| Thrall, Wash | N. P. R. R | |
| Three Bridges, N. J | L. V. R. R | |
| Three Brothers (highest), Tenn | Guyot | |
| Three Buttes (highest), Mont | Pacific R. R. Reports | |
| Three Lakes, Utah | Powell | |
| Three Locks, Ohio | S. V. R. R | |
| *Three Mile* Bay, N. Y | R., W. & O. R. R | |

| Station. | Authority. | Elevation. |
|---|---|---|
| Three Oaks, Mich | M. C. R. R | 668 |
| Three Point Block, Colo | Wheeler | 12,190 |
| Three Rivers, Mass | B. & A. R. R | 315 |
| Three River Peak, Yellowstone Park | U. S. G. S | 9,800 |
| Three Rivers, Mich | M. C. R. R | 790 |
| Three Trees Point, Utah | Powell | 6,990 |
| Thunder Butte, Colo | Hayden | 9,500 |
| Thunderer, Yellowstone Park | U. S. G. S | 10,300 |
| Thunderhead, Tenn | Guyot | 5,520 |
| Thunderknob, Tenn | Guyot | 5,682 |
| Thunder Mountain, Cal | Wheeler | 9,121 |
| Thunder Peak, N. Mex | Wheeler | 9,122 |
| Thurlow, Pa | P., W. & B. R. R | 34 |
| Thurman, N. Y | A. R. R | 585 |
| Thurston, Fla | S., F. & W. R. R | 137 |
| Thurston, Ohio | T. & O. C. R. R | 883 |
| Do.....crossing C. & E. R. R | T. & O. C. R. R | 865 |
| Thurston, Tex | S. P. Co | 1,911 |
| Tibaba Springs, Nev | Wheeler | 6,248 |
| Tibbee, Miss | M. & O. R. R | 207 |
| Tibbetts, Cal | C. & C. R. R | 3,891 |
| Tibbie Mountain, Nev | Wheeler | 7,383 |
| Tiblow, Kans | U. P. Ry | 795 |
| Ticeska, Idaho | U. P. Ry | 3,089 |
| Tichenor, Ky | L. & N. R. R | 383 |
| Ticonderoga, N. Y | D. & H. C. Co | 277 |
| Tidioute, Pa | W. N. Y. & P. R. R | 1,149 |
| Tidwell, Tenn | N., C. & St. L. R. R | 883 |
| Tierra Amarilla, N. Mex | Wheeler | 7,466 |
| Tie Siding, Wyo | U. P. R. R | 7,900 |
| Tiffin, Iowa | C., R. I. & P. R. R | 695 |
| Tiffin, Ohio | B. & O. R. R | 758 |
| Do | O., I. & W. R. R | 756 |
| Do.....station Meteor. Bureau | Ohio Meteorological Bureau | 759 |
| Tiffin, Tex | T. & P. R. R | 1,410 |
| Tiffs Hill, R. I | U. S. G. S | 255 |
| Tigart, Ky | C. & O. R. R | 777 |
| Tigerton, Wis | M., L. S. & W. R. R | 1,013 |
| Tigerville, La | Morgan's La. & Tex. R. R | 4 |
| Tijeras, N. Mex | Wheeler | 6,214 |
| Tikura, Idaho | U. P. Ry | 4,681 |
| Tilden, Ill | St. L., A. & T. H. R. R | 523 |
| Tilden, Minn | N. P. R. R | 1,116 |
| Tillatoba, Miss | I. C. R. R | 324 |
| Tilley Foster, N. Y | N. Y. & N. R. R | 401 |
| Tillman, Miss | N., J. & C. R. R | 154 |
| Tilton, Ark | St. L., A. & T. R. R | 236 |
| Tilton, Ga | W. & A. R. R | 665 |
| Tilton, Iowa | C. & N. W. R. R | 849 |
| Tilton Junction, Ill | C., V. & C. R. R | 268 |
| Tilton, Mount, Elk Mountains, Colo | U. S. G. S | 12,633 |
| Tilton, Mass | N. Y. & N. E. R. R | 148 |
| Timber, Mount, Cal | U. S. G. S | 5,142 |
| Timber, Mount, Oregon | Wheeler | 7,519 |
| Timber Grove, Md | W. Md. R. R | 550 |
| Timberville, Va | B. & O. R. R | 1,018 |
| Timbuctoo, Ill | C., M. & St. P. R. R | 613 |
| Timmonsville, Ohio | W., C. & A. R. R | 139 |
| Timpahute Mountain, Nev | Wheeler | 8,600 |
| Timpahute Spring, Nev | Wheeler | 6,892 |
| Timpanogos Mountain, Utah | King | 11,957 |
| Timonium, Md | N. C. R. R | 381 |
| Tinnahnah Springs, Nev | Wheeler | 4,080 |
| Tina, Mo | C., B. & K. C. R. R | 703 |
| Tingley Peak, Utah | Powell | 10,260 |
| Tinker Creek, Va | S. V. R. R | 961 |

| Station. | Authority. | Elevation. |
|---|---|---|
| Tintah, Minn | St. P., M. & M. Ry | |
| Tintah Junction, Minn | St. P., M. & M. Ry | |
| Tintic, Utah | U. P. Ry | |
| Tioga, Iowa | C. & N. W. R. R | |
| Tioga, N. Y | N. Y., L. E. & W. R. R | |
| Tioga, N. Dak | St. P., M. & M. Ry | |
| Tioga, Pa | P. & R. R. R | |
| Do | C., C. & A. Ry | |
| Do | N. Y., L. E. & W. R. R | |
| Tioga, Tex | M., K. & T. R. R | |
| Tioga Village, Pa | F. B. C. Co.'s Ry | |
| Tioga Junction, Pa | N. Y., L. E. & W. R. R | |
| Tiona, Pa | P. R. R | |
| Tippecanoe, Ind | N. Y., C. & St. L. R. R | |
| Tippecanoe, Ohio | C., H. & D. R. R | |
| Do | C., L. & W. R. R | |
| Tipton, Cal | S. P. Co | |
| Tipton, Ind | L. E. & W. R. R | |
| Tipton, Mo | Mo. Pac. Ry | |
| Tipton, N. Mex | A., T. & S. F. R. R | |
| Tipton, Pa | P. R. R | |
| Tipton Mesa, Ariz | Powell | |
| Tipton Peak, Ariz | Wheeler | |
| Tip Top, Colo | C., K. & N. R. R | |
| Tip Top, Ky | L. & N. R. R | |
| Tip Top, Mo | St. L., I. M. & S. R. R | |
| Do | St. L., I. M. & S. R. R | |
| Tisdale, Kans | Mo. Pac. Ry | |
| Tiskilwa, Ill | C., R. I. & P. R. R | |
| Tissapook Spring, Nev | Wheeler | |
| Titilla, Nev | Wheeler | |
| Tit Mesa, Utah | Powell | |
| Titusville, Fla | J., T. & K. W. R. R | |
| Titusville, Pa | W. N. Y. & P. R. R | |
| Do | D., A. V. & P. R. R | |
| Tivola, Pa | W. & N. B. R. R | |
| Tivoli, N. Y | U. S. C. & G. S | |
| Toano, Nev | S. P. Co | |
| Tobacco Row Mountain, Va | U. S. G. S | |
| Tobias, Nebr | U. P. Ry | |
| Do | B. & M. R. R. R | |
| Tobs Hill, Mass | U. S. G. S | |
| Tobyhanna, Pa | D. L. & W. R. R | |
| Toby, Mount, Mass | U. S. G. S | |
| Toccoa, Ga | R. & D. R. R | |
| Do | U. S. G. S | |
| Tockewanna Peak, Utah | King | |
| Tocsin, Ind | C. & A. R. R | |
| Toddville, Iowa | B., C. R. & N. R. R | |
| Tod Mountain, Texas | U. S. G. S | |
| Todos Santos Pass, Cal | Pacific R. R. Reports | |
| Togwotee Pass, Wyo | Hayden | |
| Tohacum Peak, Nev | Wheeler | |
| Toisnot, N. C | W. & W. R. R | |
| Tolands, Mich | G. R. & I. R. R | |
| Toledo, Iowa | C. & N. W. R. R | |
| Toledo, Ohio, station Meteorological Bureau. | Ohio Met. Bureau | |
| Do ..... Union Depot | L. S. & M. S. R. R | |
| Do ..... station Cherry street | W. & L. E. R. R | |
| Toledo, Mont | St. P., M. & M. Ry | |
| Tolersville, Va | C. & O. R. R | |
| Toleston, Ind | M. C. R. R | |
| Tolles, Conn | N. Y. & N. E. R. R | |
| Tolland, Conn | N. L. & N. R. R | |
| Toll Gate, Colo | D. & R. G. R. R | |

| Station. | Authority. | Elevation. |
|---|---|---|
| lona, Ill | I. C. R. R | 733 |
| lona, Mo | W. W. R. R | 859 |
| ltec, Ariz | S. P. Co | 1,507 |
| ltec, Ark | St. L., A. & T. R. R | 240 |
| ltec, N. Mex | D. & R. G. R. R | 9,450 |
| Do....tunnel (west portal) | D. & R. G. R. R | 9,622 |
| m, Mount, Northampton, Mass | Mass. Trig. Survey | 1,214 |
| m, Mount, N. H | App. Mtn. Club | 4,078 |
| m, Mount, R. I | U. S. G. S | 428 |
| n Bean, Tex | St. L., A. & T. R. R | 712 |
| mah, Me | Me. Cent. R. R | 375 |
| mah, Wis | C., M. & St. P. R. R | 966 |
| mahawk, Va | R. & D. R. R | 254 |
| males Bay, Cal | U. S. C. & G. S | 673 |
| masaki, Mount, Utah | Hayden | 12,271 |
| massee Knob, S. C | U. S. G. S | 1,797 |
| masceños Water Holes, N. Mex | Wheeler | 5,502 |
| mé, N. Mex | Wheeler | 4,879 |
| mhicken, Pa | P. R. R | 1,228 |
| mico, N. Mex | A., T. & S. F. R. R | 3,977 |
| mkin Cove, N. Y | N. Y., O. & W. Ry | 5 |
| ms Head, Coast Range, Cal | U. S. G. S | 6,775 |
| msville, Ga | Cent. R. R. of Ga | 465 |
| nah Mountain, Ga | U. S. C. & G. S | 3,168 |
| nawanda, N. Y | N. Y., L. E. & W. R. R | 572 |
| Do | N. Y. C. & H. R. R. R | 580 |
| Do....Geodetic Station | U. S. Lake Survey | 628 |
| nganoxie, Kans | U. P. Ry | 851 |
| ngne Salient, Utah | Powell | 9,980 |
| novay, Kans | Mo. Pac. Ry | 1,054 |
| n Road, Pa | P. R. R | 577 |
| ntogany, Ohio | C., H. & D. R. R | 646 |
| ocle Peak, Utah | Wheeler | 10,396 |
| olucha Peak, Cal | Wheeler | 7,022 |
| omsuba, Miss | C., N. O. & T. P. R. R | 291 |
| ons, Tenn | I. C. R. R | 391 |
| paz, Idaho | U. P. Ry | 4,939 |
| peka, Kans | A., T. & S. F. R. R | 886 |
| Do | U. P. Ry | 880 |
| Do | C., K. & N. R. R | 877 |
| peka, Minn | N. P. R. R | 1,143 |
| pinabee, Mich | M. C. R. R | 615 |
| ponce Ranch, Utah | Wheeler | 4,583 |
| ponis, Idaho | U. P. Ry | 3,581 |
| ppenish, Wash | N. P. R. R | 763 |
| psail Rock, Cal | U. S. C. & G. S | 81 |
| psham, Me | Me. Cent. R. R | 43 |
| pside, Wis | N. P. R. R | 1,151 |
| pton Junction, Pa | P. & R. R. R | 485 |
| querville, Utah | Powell | 3,100 |
| rbert Tex | S. P. Co | 4,343 |
| roweap Valley, Ariz | Powell | 4,550 |
| ronto, Ark | Mo. Pac. Ry | 191 |
| ronto, Kans | Mo. Pac. Ry | 926 |
| ronto, Pa | C. & P. R. R | 698 |
| ronto, S. Dak | B., C. R. & N. R. R | 1,994 |
| ronto, Tex | S. P. Co | 4,734 |
| rreus, Pa | P. R. R | 920 |
| rreon Springs, N. Mex | Wheeler | 5,980 |
| rresdale, Pa | P. R. R | 36 |
| rrey Peak, Colo | Hayden | 14,336 |
| rrington, Conn | N. Y., N. H. & H. R. R | 593 |
| ston, Mont | N. P. R. R | 3,915 |
| tten, Fort, N. Dak | N. P. R. R | 1,565 |
| ughkennamon, Pa | P., W. & B. R. R | 283 |
| ulme, Miss | L. & N. R. R | 12 |

| | |
|---|---|
| Tower Grove, Mo | St. L., & |
| Tower Mountain (Catskills), N. Y | Appal. C |
| Tower Rock, Cal | U. S. G. S |
| Towlerville, Mich | D., L. & |
| Town Creek, Ala | E. T., V. |
| Town Mountain, Tex | U. S. G. S |
| Town Talk, Cal | Nevada C |
| Towner, Colo | Mo. Pac. |
| Towner, N. Dak | St. P., M. |
| Towner, N. Y | N. Y., C. |
| Do | N. Y. & N |
| Towns, Ga | E. T., V. |
| Townsend, Del | P., W. & |
| Townsend, Mont | N. P. R. R |
| Do ..... Missouri River, L. W | Mo. Riv. C |
| Townsend, Ohio, Geodetic Station | U. S. Lak |
| Townsend Hill, Mass | U. S. G. S |
| Townsend Harbor, Mass | F. R. R ... |
| Do | F. R. R ... |
| Townsend Summit, Pa | P. R. R ... |
| Toyah, Tex | T. & P. Ry |
| Toyabe Peak, Nev | Wheeler |
| Tracy, Cal | S. P. Co ... |
| Tracy Lake, Fla | S. F. R. R |
| Tracy, Minn | C. & N. W |
| Tradewater, Ky | C., O. & S |
| Traer, Iowa | B., C. R. & |
| Tragedy Spring, Cal | Wheeler |
| Tramway, Wis | C., St. P., |
| Tranconia, Va | B. & P. R. |
| Transcontinental Junction, Tex | T. & P. Ry |
| Transfer, Pa | P. R. R ... |
| Trappe, Md | P., W. & |
| Trautdale, Oregon | N. P. R. R |
| Traver, Cal | S. P. Co ... |
| Traver Geodetic Station, N. Y | N. Y. State |
| Traverse, Lake, Minn., L. W | U. S. E. C. |
| Do ..... H. W | U. S. E. C. |
| Travis, Mich | G. R. & I. |
| Tray Mountain, Ga | U. S. C. & |
| Do | U. S. G. S. |
| Treasury Mountain, Colo | Hayden ... |
| Treaty, Ind | C., W. & ... |

| Station. | Authority. | Elevation. |
|---|---|---|
| ), Ill | O. & M. R. R | 500 |
| ), Kans | U. P. Ry | 1,330 |
| ), Ky | L. & N. R. R | 531 |
| ), Mich | L. S. & M. S. R. R | 584 |
| | M. C. R. R | 590 |
| ), Nebr | B. & M. R. R. R | 2,688 |
| ), N. J., Chestnut avenue bridge | P. R. R | 33 |
| Clinton street bridge | P. R. R | 31 |
| ), N. Y | R., W. & O. R. R | 840 |
| ), N. Dak | St. P., M. & M. Ry | 1,894 |
| ), Ohio | P., C. & S. L. R. R | 833 |
| ), S. C | R. & D. R. R | 620 |
| ), Tenn | M. & O. R. R | 321 |
| ), Tex | M., K. & T. R. R | 762 |
| Falls, N. Y | R., W. & O. R. R | 950 |
| Junction, N. J | P. R. R | 63 |
| rros Spring, N. Mex | Wheeler | 6,128 |
| rmanos Peak, N. Mex | Wheeler | 7,151 |
| edras, N. Mex | D. & R. G. R. R | 8,073 |
| ños, Cal | S. P. Co | 514 |
| au, Va | C. & O. R. R | 523 |
| ), Minn | C., M. & St. P. R. R | 680 |
| ton Junction, Pa | N. C. R. R | 430 |
| N. Y | N. Y., L. E. & W. R. R | 872 |
| town, Pa | C. & F. R. R | 411 |
| ant, Tenn | L. & N. R. R | 445 |
| lphia, W. Va | B. & O. R. R | 735 |
| ase, south end, East Providence, | Massachusetts State Survey | 57 |
| Hill, N. Y | N. Y., C. & H. R. R. R | 305 |
| , Mich., geodetic station | U. S. Lake Survey | 1,237 |
| Va | C. & O. R. R | 1,816 |
| er Knob, Tenn | Guyot | 6,188 |
| t Point, Ariz | Powell | 6,760 |
| Cal | S. P. Co | 126 |
| Ill | T., St. L. & K. C. R. R | 654 |
| e, Colo | D. & R. G. R. R | 6,585 |
| era, Colo | D. & R. G. R. R | 8,089 |
| | D., T. & Ft. W. R. R | 5,801 |
| | Wheeler | 7,567 |
| era Peak, Colo | Hayden | 13,546 |
| era Pass, Colo | K. P. R. R. Surveys | 7,079 |
| d, Colo., astronomical monument | Wheeler | 5,990 |
| | A., T. & S. F. R. R | 5,967 |
| | D. & R. G. R. R | 5,979 |
| d, Tex | St. L., A. & T. R. R | 317 |
| , Ala | E. T., V. & G. R. R | 634 |
| , Tex | I. & G. N. R. R | 234 |
| Mills, Tex | M., K. & T. R. R | 460 |
| Peak, Nev | King | 7,500 |
| , Ky | C. & O. R. R | 950 |
| tunnel | C. & O. R. R | 1,002 |
| creek | C. & O. R. R | 866 |
| creek bridge | C. & O. R. R | 809 |
| s, N. Mex | Wheeler | 4,347 |
| S. Dak | C., M. & St. P. R. R | 1,563 |
| , Ark | Mo. Pac. Ry | 144 |
| Junction, Ark | St. L., I. M. & S. R. R | 148 |
| amid, Mount, N. H., highest | Appalachian Club | 4,189 |
| h, Ill | C. & N. W. R. R | 689 |
| , Minn | B., C. R. & N. R. R | 1,702 |
| od, Ohio | P., C. & St. L. R. R | 840 |
| esome Peak, Colo | Hayden | 11,500 |
| , Tex | I. & G. N. R. R | 467 |
| ale, Ill | C., St. P. & K. C. R. R | 638 |
| Creek Pass, Colo | Hayden | 9,346 |

| | | |
|---|---|---|
| Troy, Ill | | St. L., V. |
| Troy, Kans | | St. Jo. & |
| Do | | C., K. & |
| Troy, N. H | | C. R. R. |
| Troy, N. Y | | D. & H. |
| Troy, Ohio | | C., H. & |
| Troy, Pa | | N. C. R. R |
| Troy, S. Dak | | M. & St. |
| Troy, Tex | | M., K. & |
| Truax, Wash | | O. Ry. & |
| Truax, Wis | | C., St. P., |
| Truchas, N. Mex | | Wheeler |
| Truchas Peak, N. Mex | | Wheeler |
| Truckee, Cal | | S. P. Co. |
| Truckee Pass, Cal | | Pacific R. |
| Truckee Valley, Nev | | Hayden |
| Truebody, Cal | | S. P. Co. |
| Trufant, Mich | | D., L. & N |
| Trumansburg, N. Y | | L. V. R. R |
| Trumbull, Ill | | L. & N. R. |
| Trumbull Mount, Ariz | | Powell |
| Trumbulls, Mich | | M. C. R. R |
| Trussville, Ala | | C., N. O. & |
| Truxton, Ariz | | A. & P. R. |
| Truxton, N. Y | | E., C. & N |
| Truxton Springs, Ariz | | Wheeler |
| Tryonville, Pa | | W. N. Y. & |
| Tryonville Junction, Pa | | W. N. Y. |
| Tryon Mountain, N. C | | U. S. C. & |
| Do | northeast summit | U. S. C. & |
| Tubib, Mount, Nev | | Wheeler |
| Tuccoa, S. C | | U. S. C. & |
| Tuckahoe, W. Va | | C. & O. R |
| Tucker, Ark | | St. L., A. |
| Tucker, Va | | N. & W. R |
| Tucker Siding, Ill | | C., M. & S |
| Tuckers Gap, Tenn | | N., C. & S |
| Tuckerton, Pa | | P. & R. R |
| Tucson, Ariz | | S. P. Co. |
| Do | Signal Station | U. S. Sign |
| Tuell, Kans | | Mo. Pac. R |
| Tufts Hill, New Braintree, Mass | | Mass. Tri |
| Tugaloo, Ga | surface of water | R. & D. R |

| Station. | Authority. | Elevation. |
|---|---|---|
| Tumichi Dome, Colo | Hayden | 11,384 |
| Tumuli, Minn | St. P., M. & M. Ry | 1,196 |
| Tuna, Colo | D. & R. G. R. R | 6,123 |
| Tuna, Tex | I. & G. N. R. R | 536 |
| Tunica Mesa, N. Mex | Wheeler | 5,510 |
| Tunis, Ariz | S. P. Co | 4,422 |
| Tunis, Mont | St. P., M. & M. Ry | 2,957 |
| Tunis, Imlaystown, N. J | U. S. C. & G. S | 228 |
| Tunkhannock, Pa., junction with Montrose R. R. | L. V. R. R | 611 |
| Tunnel, Cal | S. P. Co | 1,401 |
| Tunnel, Pa | D., L. & W. R. R | 966 |
| Tunnel Hill, Ga | W. & A. R. R | 853 |
| Tunnel, N. Y | D. & H. C. Co | 1,405 |
| Tunnel Siding, Ill | C., St. P. & K. C. R. R | 762 |
| Tunnelton, W. Va | B. & O. R. R | 1,820 |
| Tunstalls, Va | R., Y. R. & C. R. R | 58 |
| Tunupa, Idaho | U. P. Ry | 3,721 |
| Tununk Plateau, Utah | Powell | 6,500–7,000 |
| Tuolumne Grove, Cal | Wheeler | 5,794 |
| Tupelo, Miss | M. & O. R. R | 280 |
| Tuppers Lake, N. Y | Geol. Survey of N. Y | 1,554 |
| Turkey Heaven, Mount, Ala | U. S. G. S | 1,618 |
| Turk Hill, N. Y., geodetic station | U. S. Lake Survey | 931 |
| Turkey Hill, Arlington, Mass | Chamberlain | 377 |
| Turkey Hill, Mass | U. S. G. S | 647 |
| Turkey Knob, Tenn | Guyot | 4,740 |
| Turkey Mountain, Ga | U. S. G. S | 1,192 |
| Turlington, Nebr | B. & M. R. R. R | 1,215 |
| Turlock, Cal | S. P. Co | 107 |
| Turner Falls, Mass | N. Y., N. H. & H. R. R | 187 |
| Turner, Ill | C. & N. W. R. R | 762 |
| Turner, Kans | A., T. & S. F. R. R | 764 |
| Turner, Ky | L. & N. R. R | 740 |
| Turner, Oregon | O. & C. R. R | 312 |
| Turners, N. Y | N. Y., L. E. & W. R. R | 556 |
| Turners, Ohio | L. S. & M. S. R. R | 1,060 |
| Turnerville, Conn | N. Y., N. H. & H. R. R | 406 |
| Turney, Mo | W. W. Ry | 1,048 |
| Turon, Kans | Mo. Pac. Ry | 1,750 |
| Do | C., K. & N. R. R | 1,769 |
| Turpin, Ill | P., D. & E. R. R | 670 |
| Turret, Cal | U. S. G. S | 6,299 |
| Turret Mountain, Yellowstone Park | Hayden | 11,142 |
| Turtle Creek, Pa | P. R. R | 750 |
| Turtle Lake, Wis | M., St. P. & S. Ste. M. Ry | 1,258 |
| Turtle Point, Pa | W. N. Y. & P. R. R | 1,453 |
| Turton, S. Dak | C. & N. W. R. R | 1,323 |
| Tuscaloosa, Ala | C., N. O. & T. P. R. R | 177 |
| Tuscanola, Miss | C., N. O. & T. P. R. R | 223 |
| Tuscarora, N. Y | W. N. Y. & P. R. R | 767 |
| Tuscarora, Pa | P. R. R | 430 |
| Do | P. & R. R. R | 909 |
| Tuscarawas, Ohio | C., L. & W. R. R | 827 |
| Tuscola, Ill | I. C. R. R | 661 |
| Do....I. C. R. R. crossing | I., D. & W. R. R | 657 |
| Do....depot | I., D. & W. R. R | 653 |
| Tuscumbia, Ala | E. T., V. & G. R. R | 488 |
| Tustin, Mich | G. R. & I. R. R | 1,222 |
| Tuttletown, Cal | Wheeler | 1,321 |
| Tuxton, Ind | O., I. & W. R. R | 966 |
| Twin Brooks, S. Dak | C., M. & St. P. R. R | 954 |
| Twin Creek Pass, Colo | Wheeler | 8,568 |
| Twin Grove, Ill | O., I. & W. R. R | 821 |
| Twin Lakes, Cal | Wheeler | 5,106 |
| Twin Lakes, Conn | U. S. G. S | 734 |

| | |
|---|---|
| Twin Valley, Minn | N. P. R. R. |
| Twist, Tex | D., T. & Ft |
| Two Harbors Junction, Minn | D. & I. R. |
| Twohig, Tex | I. & G. N. |
| Two Ocean Pass, Wyo | U. S. G. S. |
| Two Rivers Junction, Wis | M., L. S. & |
| Tyghee Pass, Wyo | Hayden |
| Tygh Valley, Oregon | Wheeler |
| Tyler, Minn | C. & N. W |
| Tyler, N. Dak | C., M. & S |
| Tyler, S. Dak | C. & N. W. |
| Tyler, Tex | I. & G. N. |
| Tylersville, Pa | Montrose |
| Tyndall, S. Dak | C., M. & S |
| Tyre, Mich | P. H. & N. |
| Tyro, Kans | Mo. Pac. R |
| Tyrone, Colo | A., T. & S. |
| Tyrone, Ind. | I., D. & W. |
| Tyrone, Iowa | C., B. & Q |
| Tyrone, Pa | P. R. R |
| Do ....Water Station | P. R. R |
| Tyrone, Wis | C., M. & S |
| Tyty, Ga | B. & W. R. |
| Ubet, Mont | N. P. Trans |
| Ubley, Mich | P. H. & N. |
| Udall, Kans | A., T. & S. |
| Uhrichsville, Ohio | C., L. & W |
| Uinkaret Platean, Ariz | Powell |
| Uinta Valley, Utah | Powell |
| Uinta, Utah | U. P. Ry. |
| Uiyabi Pass, Nev | P. R. R. R |
| Ulao, Wis | M., L. S. & |
| Ulen, Minn | N. P. R. R. |
| Ullin, Ill | I. C. R. R. |
| Ulm, Ark | St. L., A. & |
| Ulmanville, Miss | L. & N. R. |
| Ulster, Pa | L. V. R. R. |
| Ulster Park, N. Y | W. S. R. R |
| Ulysses, Nebr | B. & M. R. |
| Umatilla, Oregon | O. Ry. & N |
| Do ....Signal Station | U. S. Signa |
| Umbagog Lake, Me | Water pow |
| Umpqua, Oregon | O. & C. R. |

| Station. | Authority. | Elevation. |
|---|---|---|
| Uncanoonuc Mountain, east peak, Goffstown, N. H. | U. S. C. & G. S | 1,333 |
| Undercliffs (Catskills), N. Y | Appal. Club | 2,200 |
| Underhill Flats, Vt | B. & Lam. R. R | 610 |
| Do north | B. & Lam. R. R | 623 |
| Underwood, Iowa | C., R. I. & P. R. R | 1,085 |
| Underwood, Minn | N. P. R. R | 1,345 |
| Undine Mount, Mass | U. S. G. S | 2,195 |
| Ungoweah Mountains, Nev | Simpson | 7,500–8,000 |
| Unimak, Alaska | U. S. C. & G. S | 8,954 |
| Union, Conn | N. Y. & N. E. R. R | 365 |
| Do | N. Y., N. H. & H. R. R | 201 |
| Union, Ill | C. & N. W. R. R | 836 |
| Do | J. S. E. R. R | 499 |
| Union, Ind | C. & A. R. R | 815 |
| Do | C., C., C. & I. R. R | 1,108 |
| Union, Mich | M. C. R. R | 899 |
| Union, N. J | W. J. R. R | 149 |
| Union, N. Y | N. Y., L. E. & W. R. R | 840 |
| Union, Ohio | B. & O. R. R | 981 |
| Union, Oregon | O. Ry. & N. Co | 2,720 |
| Union, Pa | P. R. R | 1,270 |
| Do P. & E. R. R. depot | W. N. Y. & P. R. R | 1,271 |
| Do A. & G. W. R. R. depot | W. N. Y. & P. R. R | 1,302 |
| Do | P. & R. R. R | 399 |
| Union, S. C | S. U. & C. R. R | 579 |
| Union, Tenn | E. T., V. & G. R. R | 1,457 |
| Do | M. & O. R. R | 340 |
| Union Center, Wis | C. & N. W. R. R | 931 |
| Uniondale, Pa | N. Y., L. E. & W. R. R | 1,670 |
| Union Forge, Pa | P. & R. R. R | 432 |
| Union, Fort, N. Mex | Wheeler | 6,711 |
| Union Furnace, Ohio | C., H. V. & T. R. R | 748 |
| Union Furnace, Pa | P. R. R | 800 |
| Union Grove, Ill | C. & N. W. R. R | 677 |
| Union Hill, Cal | Nevada Co. R. R | 2,700 |
| Union Market, Mass | F. R. R | 38 |
| Union Mills Junction, Ind | B. & O. R. R | 758 |
| Union Mills, Ind | Ch. & G. T. R. R | 841 |
| Union Park, Colo | Wheeler | 9,655 |
| Union Pass, Ariz | Wheeler | 3,600 |
| Union Peak, Wyo | Hayden | 11,593 |
| Union Peak, Cascade Range, Oregon | U. S. G. S | 7,881 |
| Union Point, Ga | Ga. R. R | 658 |
| Unionport, Ohio | P., C. & St. L. R. R | 946 |
| Union Springs, Ala | M. & G. R. R | 485 |
| Union Springs, N. Y | L. V. R. R | 394 |
| Uniontown, Ala., depot | E. T., V. & G. R. R | 307 |
| Uniontown, Kans | Mo. Pac. Ry | 888 |
| Uniontown, Pa | B. & O. R. R | 981 |
| Unionville, Conn | N. Y., N. H. & H. R. R | 214 |
| Unionville, Iowa | C., R. I. & P. R. R | 940 |
| Unionville, Mich | S., T. & H. R. R | 620 |
| Unionville, Mo | C., B. & K. C. R. R | 1,066 |
| Unionville, N. J | N. Y., S. & W. R. R | 506 |
| Unionville, Ohio | N. Y., C. & St. L. R. R | 708 |
| Do | L. S. & M. S. R. R | 704 |
| Unionville, Pa | P. R. R | 782 |
| United States Mountain, N. Mex | Medical Dept. U. S. Army | 10,734 |
| Unithland, Fla | S. F. R. R | 59 |
| Unity, Ill | St. L. & C. R. R | 331 |
| Unity, Me | Me. Cent. R. R | 223 |
| Unity, Oregon | O. Ry. & N. Co | 3,128 |
| Unity, Wis | W. C. R. R | 1,333 |
| Upham, N. Mex | A., T. & S. F. R. R | 4,539 |
| Upland, Del | B. & O. R. R | 58 |

| | |
|---|---|
| Upper Saranac Lake, N. Y | |
| Upper Soda Springs, Cal | S. P. Co. |
| Upton, Ill | L. & N. R. |
| Upton, Ky | L. &. N. R. |
| Upton, Pa | P. R. R. |
| Upton, Texas | M., K. & T. |
| Urbana, Ill | O., I. & W. |
| Urbana, Ind | C., W. & |
| Urbana, Kans | M., K. & T. |
| Urbana, N. Dak | N. P. R. R. |
| Urbana, Ohio | O., I. & W. |
| Do.....C., S. & C. and P. C. & St. L. R. R. crossing. | N. Y., P. & |
| Urichsville, Ohio | P., C. & St. |
| Ursa, Ill | C., B. & Q. |
| Ursina, Pa., junction Ursina and North Fork R. R. | B. & O. R. |
| Ushers, N. Y | F. R. R. |
| Utah Lake, Utah, mean stage | U. S. R. R. |
| Utah Valley, Utah | Powell |
| Ute Peak, Colo., Middle Park | Hayden |
| Ute Peak, Colo. (El Laté) | Hayden |
| Ute Peak, N. Mex | Wheeler |
| Ute Peak, Utah | King |
| Utica, Ill | C., R. I. & |
| Utica, Kans | Mo. Pac. R. |
| Utica, Mich | M. C. R. R. |
| Utica, Minn | C. & N. W. |
| Utica, Miss | N. & J. C. |
| Utica, Mo | H. & St. J. |
| Utica, Mont | N. P. Trans |
| Utica, Nebr | B. & M. R. |
| Utica, N. Y | W. S. R. R. |
| Do....crossing C. & S. V. R. R | W. S. R. R |
| Do....crossing V. C. & B. R. R | W. S. R. R |
| Do | N. Y. C. & |
| Do | Erie Canal |
| Utica, Ohio | Cin., Leb. |
| Utica, Pa | N. Y. P. & |

| Station. | Authority. | Elevation. |
|---|---|---|
| Valeda, Kans | Mo. Pac. Ry | 855 |
| Valencia, Kans | C., K. & N. R. R | 904 |
| Valencia, N. Mex | Wheeler | 4,980 |
| Valentine, Ind | G. R. & I. R. R | 968 |
| Valentine, Nebr | T., E. & M. V. R. R | 2,579 |
| Valentine, Tex | S. P. Co | 4,424 |
| Valeria, Iowa | C., St. P. & K. C. R. R | 847 |
| Do | C., St. P. & K. C. R. R | 848 |
| Valle Citron, Cal | Emory | 1,529 |
| Vallecito Post-office, Cal | Wheeler | 1,748 |
| Vallejo, Cal | U. S. C. & G. S | 87 |
| Vallejo, Colo | D. & R. G. R. R | 6,207 |
| Vallejo Junction, Cal | S. P. Co | 12 |
| Valley, Nebr | U. P. Ry | 1,155 |
| Valley, N. J | P. & R. R. R | 398 |
| Valley, N. Y | N. Y., L. E. & W. R. R | 300 |
| Valley, N. Dak | N. P. R. R | 1,220 |
| Valley, R. I | P. & W. R. R | 68 |
| Valley Center, Kans | A., T. & S. F. R. R | 1,341 |
| Valley Coal Mines, Pa | B. & O. R. R | 1,035 |
| Valley Creek Quarry | P. R. R | 305 |
| Valley Falls, Kans | U. P. Ry | 1,012 |
| Do | K. C., W. & N. W. R. R | 939 |
| Do....junction with Kansas Cent. R. R. | A., T. & S. F. R. R | 909 |
| Valley Falls, Mass | N. Y. & N. E. R. R | 70 |
| Valley Falls, N. Y | F. R. R | 377 |
| Valley Forge, Pa | P. & R. R. R | 98 |
| Valley Grove, Wash | O. Ry. & N. Co | 878 |
| Valley Head, Ala | C., N. O. & T. P. R. R | 1,027 |
| Valley Junction, N. Dak., James River Valley R. R. | N. P. R. R | 1,403 |
| Valley Junction, Iowa, D., M. & Ft. D. Ry. | C., R. I. & P. R. R | 824 |
| Valley Junction, Ohio | C., I., St. L. & C. R. R | 499 |
| Do | Wh. & L. E. R. R | 867 |
| Do | V. Ry | 882 |
| Valley Junction, Wis | C., M. & St. P. R. R | 931 |
| Valley Mill, Ohio | N. Y., P. & O. R. R | 838 |
| Valley Mills, Ind | I. & V. R. R | 759 |
| Valley Mills, N. Y | N. Y., O. & W. Ry | 685 |
| Valley Mills, Tex | G., C. & S. F. R. R | 591 |
| Valley Springs, S. Dak | C., St. P., M. & O. Ry | 1,395 |
| Valley Spring Peak, Cal | U. S. G. S | 1,225 |
| Valley Store, Pa | P. & R. R. R | 295 |
| Valley Works, Pa | P. R. R | 1,075 |
| Vallie, Colo | D. & R. G. R. R | 6,520 |
| Valparaiso, Ind | Ch. & G. T. R. R | 806 |
| Do | P., F. W. & C. R. R | 738 |
| Valparaiso, Nebr | U. P. Ry | 1,317 |
| Valverde, N. Mex | A., T. & S. F. R. R | 4,471 |
| Van Alstyne, Tex | H. & T. C. R. R | 803 |
| Van Bibber, Md | B. & O. R. R | 22 |
| Van Brummer, N. Mex | Wheeler | 8,557 |
| Van Buren, Ark | St. L. & S. F. R. R | 438 |
| Van Buren, Ind | T., St. L. & K. C. R. R | 840 |
| Do....geodetic station | U. S. Lake Survey | 950 |
| Vance, Kans | K. C., W. & N. W. R. R | 1,019 |
| Do | K. C. & Pac. R. R | 1,062 |
| Vanceboro, Me | Me. Cent. R. R | 394 |
| Vance, Ala | C., N. O. & T. P. R. R | 510 |
| Vanceville, La | St. L., A. & T. R. R | 182 |
| Vancluse, S. C | R. & D. R. R | 299 |
| Van Cortlandt, N. Y | N. Y. & N. R. R | 19 |
| Vancouver, Fort, Wash | Medical Dept. U. S. Army | 50 |
| Vandalia, Ill | I. C. R. R | 504 |
| Do....crossing I. C. R. R | St. L., V. & T. H. R. R | 497 |

| | |
|---|---|
| Vanhoesen, N. Y | B. & A. |
| Vanhorne, Mich | M., St. P. |
| Vanhorns, Mich | M. C. R. |
| Vanhorn, Tex | T. & P. R |
| Vanmeter, Iowa | C., R. I. |
| Vannest, N. Y | N. Y., N. |
| Vanns Valley, Ga | E. T., V. |
| Vanscoyoc, Pa | B. G. R. R |
| Do | P. R. R |
| Van Sickles, N. J | N. Y., S. |
| Van Tassel, Wyo | F., E. & |
| Van Wagners, N. Y | N. Y. & |
| Vanwert, Ohio | P., F. W |
| Vanwie, N. Y., Geodetic Station | New Yor |
| Vanwinkle, Mich | M., St. P |
| Vanwinkles, N. J | N. Y., S. |
| Varco, Minn | C., St. P. |
| Varner, Ark | Mo. Pac. |
| Varnsville, S. C | C. R. R. |
| Varnum, Colo | Wheeler |
| Vassar, Kans | Mo. Pac. |
| Vassar, Mich | M. C. R. |
| Do | P. H. & |
| Vaughn Gap, Tenn | N., C. & S |
| Vaughns, Miss | I. C. R. R |
| Vaughn, Nev | Nevada C |
| Veazie, Me | Me. Cent |
| Veazie, Wis | C., St. P. |
| Vedder, N. Y., Geodetic Station | New Yor |
| Veedersburg, Ind | T., St. L. |
| Vega, Cal | S. P. Co. |
| Vegas, Colo | D. & R. G |
| Vegas Village, N. Mex | Emory |
| Velpen, Ind | L. E. & S |
| Velie Peak, Colo | Parry |
| Venado Spring, N. Mex | Wheeler |
| Venango, Nebr | B. & M. |
| Venango, Pa | N. Y., P. |
| Venedy, Ill | L. & N. R |
| Venedocia, Ohio | T., St. L. |
| Venetia, Ala | L. & N. R |
| Venice, Ill | W. R. R |
| Do | I. & St. L |

| Station. | Authority. | Elevation. |
|---|---|---|
| Vergennes, Vt | Cent. Vt. R. R | 201 |
| Vermejo, N. Mex | Wheeler | 7,823 |
| Vermilion, Ind | I. & St. L. R. R. | 684 |
| Vermilion, Kans | Mo. Pac. Ry | 1,189 |
| Vermilion, Minn | C., M. & St. P. R. R | 825 |
| Vermilion, Ohio | L. S. & M. S. R. R | 596 |
| Do | N. Y., C. & St. L. R. R | 603 |
| Vermilion, S. Dak | C., M. & St. P. R. R | 1,150 |
| Do Missouri River, L. W., 1880. | Missouri River Com | 1,131 |
| Do Missouri River, H. W., 1881. | Missouri River Com | 1,144 |
| Vermilionville, La | M., L. & T. R. R | 42 |
| Vermont, Ill | C., B. & Q. R. R | 657 |
| Vermont, Ind | T., St. L. & K. C. R. R | 826 |
| Vermont, Pa | D., A. V. & P. R. R | 1,295 |
| Vermontville, Mich | M. C. R. R | 816 |
| Vernal Springs, N. Mex | Emory | 6,299 |
| Verndale, Minn | N. P. R. R | 1,349 |
| Verndon, Nebr | Mo. Pac. Ry | 931 |
| Verner, Kans | U. P. Ry | 3,183 |
| Vernon, Ala | E. T., V. & G. R. R | 201 |
| Vernon, Conn | N. Y. & N. E. R. R | 327 |
| Vernon, Ind | J., M. & I. R. R | 686 |
| Vernon, Mich | D., G. H. & M. R. R | 769 |
| Vernon, N. Y | W. S. R. R | 598 |
| Do | L. & H. R. R | 392 |
| Vernon, Ohio | C., C., C. & I. Ry | 1,129 |
| Vernon, Tex | D., T. & Ft. W. R. R | 1,211 |
| Vernon Center, Conn | N. Y. & N. E. R. R | 289 |
| Vernon Center, Church, Vt | U. S. G. S | 290 |
| Vernon Center, Nebr | C., St. P., M. & O. R. R | 1,022 |
| Vernon Furnace, Tenn | L. & N. R. R | 369 |
| Vernon, Mount, Colo | Parry | 6,479 |
| Vernoy, N. J | C. R. R. of N. J | 491 |
| Verona, Ky | L. & N. R. R | 862 |
| Verona, Ill | C., S. F. & C. R. R | 635 |
| Verona, Ind | T. H. & I. R. R | 756 |
| Verona, Mont | St. P., M. & M. Ry | 2,708 |
| Verona, Miss | M. & O. R. R | 307 |
| Verona, Mo | St. L. & S. F. R. R | 1,264 |
| Verona, Nebr | U. P. Ry | 1,788 |
| Verona, N. Y | N. Y., C. & H. R. R. R | 467 |
| Verona, N. Dak | N. P. R. R | 1,387 |
| Verona, Pa | A. V. R. R | 746 |
| Verona, Wis | C. & N. W. R. R | 977 |
| Verona, Va | B. & O. R. R | 1,272 |
| Verplanck, N. Y | U. S. C. & G. S | 34 |
| Versailles, Conn | N. Y. & N. E. R. R | 153 |
| Versailles, Mo | Mo. Pac. Ry | 1,021 |
| Versailles, Ohio | C., C., C. & I. R. R | 977 |
| Verstova, Alaska | U. S. C. & G. S | 3,374 |
| Vesper, Kans | U. P. Ry | 1,500 |
| Vesta, Nebr | B. & M. R. R. R | 1,239 |
| Vesuvius, Va | S. V. R. R | 1,420 |
| Veta Pass, Colo | D. & R. G. R. R | 9,378 |
| Veto, Ala | E. T., V. & G. R. R | 186 |
| Veto, Tenn | L. & N. R. R | 621 |
| Venado Peak, Colo | Hayden | 12,800 |
| Vibbard, Mo | W. W. Ry | 1,051 |
| Vicker, Va | N. & W. R. R | 1,791 |
| Vickery, Ohio | L. E. & W. R. R | 603 |
| Vicksburg, Mich | G. R. & I. R. R | 858 |
| Vicksburg, Miss., Mississippi River, zero of gauge. | Mississippi River Com | 45 |
| Do extreme L. W., 1872 | Mississippi River Com | 43 |

| | | |
|---|---|---|
| Victoria, Tenn | | N., C. & |
| Do | | M. & B. |
| Victory, N. Y., Geodetic Station | | U. S. La |
| Victory Mills, N. Y | | F. R. R |
| Victory, Wis., Mississippi River, L. W | | Mississip |
| Do | H. W | Mississip |
| Viele, Iowa | | C., B. & |
| Do | | C., S. F. |
| Vienna, Ala | | U. S. G. |
| Vienna, Ind | | J., M. & |
| Vienna, Mich | | L. S. & |
| Vienna, Ohio, town line | | N. Y., P. |
| Do | end of track | N. Y., P. |
| Do | | C., W. & |
| Vienna, S. Dak | | St. P., M. |
| Vienna, Va | | R. & D. |
| Vienna, N. Y., Geodetic Station | | N. Y. Sta |
| Vienna Junction, Ohio | | N. Y., P. |
| Viento, Oregon | | N. P. R. R |
| View Tree Mountain, Va | | U. S. C. & |
| Vigo, Tex | | T. & P. |
| Vilas, N. Dak | | C. & N. W |
| Villa Grove, Colo | | D. & R. G |
| Villanova, Pa | | P. R. R. |
| Villard, Minn | | N. P. R. R |
| Villarica, Ga | | G. P. Ry |
| Villisca, Iowa | | C., B. &. |
| Vina, Cal | | S. P. Co. |
| Vincennes, Ind | | O. & M. |
| Do | Bench mark on center of top of easternmost stone pier of U. S. C. & G. S. astronomical observatory, court-house grounds. | U. S. C. & |
| Vincent, Ala | | Cent. R. |
| Vincent, Camp, N. Mex | | Wheeler |
| Vincents, Ohio | | C., W. & |
| Vineland, Kans | | A., T. & S |
| Vineland, Mo | | St. L., I. |
| Vineland, N. J | | Cent. R. |
| Do | | W. J. R. |
| Vineyard, Pa | | |

| Station. | Authority. | Elevation. |
|---|---|---|
| ola, Minn | C. & N. W. R. R | 1,129 |
| ola Center, Minn | C. & N. W. R. R | 1,121 |
| olet, Nebr | B. & M. R. R. R | 1,265 |
| rden, Ill | J. S. E. R. R | 691 |
| Do | C. & A. R. R | 689 |
| rgil, S. Dak | C., M. & St. P. R. R | 1,341 |
| rgin Peak, Utah | Powell | 8,000 |
| rgin Valley (lower), Nev | Powell | 700–2,000 |
| rginia, Ill | O. & M. R. R | 608 |
| Do | J. S. E. R. R | 613 |
| rginia, Mont | Hayden | 5,824 |
| Do Signal Station | U. S. Signal Office | 5,480 |
| rginia, Nebr | C., K. & N. Ry | 1,532 |
| rginia, S. Dak | C., M. & St. P. R. R | 1,206 |
| rginia, Nev | S. P. Co | 6,205 |
| Do astronomical monum't | Wheeler | 6,339 |
| rginia Peak, Colo | Hayden | 10,600 |
| rginia Peak, Wyo | Hayden | 10,444 |
| rginia Point, Tex | G., C. & S. F. R. R | 5 |
| salia, Cal | Williamson | 384 |
| Do Signal Station | U. S. Signal Office | 348 |
| sta, Colo | D. & R. G. R. R | 5,657 |
| sta, Tex | T. & P. R. R | 2,391 |
| stula, Ind | L. S. & M. S. R. R | 808 |
| lale, or Fly Mountain (Catskills), N. Y | Appal. Club | 3,531 |
| lets, Kans | Mo. Pac. Ry | 1,160 |
| olant, Pa | W. N. Y. & P. R. R | 931 |
| olcanic Cone, Wyo | Hayden | 10,583 |
| olcano, Cal | Wheeler | 2,075 |
| olcano, N. Mex | D. & R. G. R. R | 8,472 |
| olcano Springs, Cal | S. P. Co | —225 |
| olga, S. Dak | C. & N. W. R. R | 1,636 |
| olin, S. Dak | C. & N. W. R. R | 1,181 |
| olland, Kans | C., K. & N. R. R | 1,176 |
| olunteer, Ariz | A. & P. R. R | 7,099 |
| ona, Colo | C., K. & N. R. R | 4,498 |
| oorhees, Ind | T., St. L. & K. C. R. R | 667 |
| oorhees, N. Y., crossing Albany and Susquehanna R. R. | W. S. R. R | 344 |
| oorheesville, N. Y | W. S. R. R | 331 |
| Do | D. & H. C. Co | 326 |
| ose Spur, N. H | Appal. Mountain Club | 4,276 |
| oss, N. Dak | N. P. R. R | 842 |
| ossburg, Miss | C., N. O. & T. P. R. R | 424 |
| otaw, Ind | G. R. & I. R. R | 1,120 |
| sevidof, Alaska | U. S. C. & G. S | 8,868 |
| ulcan, Mich | C. & N. W. R. R | 932 |
| ulcan Crest, Colo | Wheeler | 13,971 |
| ulcan, Mich., Geodetic Station | U. S. Lake Survey | 1,328 |
| Vaas, Mount, Utah | Hayden | 12,561 |
| Vaban, Mass | B. & A. R. R | 122 |
| Vaban Hill, Newton, Mass | Chamberlain | 306 |
| Vabash, Ind | W. R. Ry | 740 |
| Vabash Crossing, Ill | L. E. & W. R. R | 743 |
| Vabash Junction, Ind | Ft. W., C. & L. R. R | 785 |
| Vabash River, Ind | O. & M. R. R | 421 |
| Vabash Station, Ill | L. & N. R. R | 370 |
| Vabasha, Minn | C., M. & St. P. R. R | 711 |
| Do L. W | Miss. Riv. Com | 662 |
| Do H. W | Miss. Riv. Com | 681 |
| Vabuska, Nev | C. & C. R. R | 4,260 |
| Vabassior, Ark | St. L., A. & T. R. R | 160 |
| Vabaunsee, Kans | A., T. & S. F. R. R | 1,013 |
| Do | C., K. & N. R. R | 1,044 |
| Vabik, Mich | C. & N. W. R. R | 1,633 |
| Vabler Lake House, Cal | Wheeler | 6,808 |

Wadena, Minn
Wadena Junction, Minn
Wades Peak, Cal
Wadesville, Va
Wadham Mills, N. Y
Wadsworth, Ill
Wadsworth, Mass
Wadsworth, Mich
Wadsworth, Nev
Wadsworth, Ohio
Waelder, Tex
Wagathile Spring, Ariz
Wagare, Mich
Waggaman, La
Wagner, Mont
Wagoner, Ind. T
Wagon Mound, N. Mex
Wagon Wheel Gap, Colo
Wagon Works Junction, Ohio
Wahalak, Miss
Wahatoya, Colo
Wahoo, Nebr
Do
Wahpeton, N. Dak., crossing N. P., F. and B. H. Ry.
Do depot
Do
Wahyabah Springs, Nev
Wahguyhe Mountain, Cal
Waitsburg, Wash
Waits Lake, Wash
Wakarusa, Kans
Wake, N. C
Wakeeney, Kans
Wakefield, Kans
Wakefield, Mass
Wakefield, Mich
Wakefield, Nebr
Wakefield, N. H
Wakefield, Va
Wakelee, Mich

| Station. | Authority. | Elevation. |
|---|---|---|
| Walden, Vt., summit | B. & M. R. R | 1,703 |
| Waldo, Ark | St. L., A. & T. R. R | 345 |
| Waldo, Fla | S. F. & W. R. R | 147 |
| Waldo, Kans | U. P. Ry | 1,821 |
| Waldo, N. Mex | A., T. & S. F. R. R | 5,606 |
| Waldo, Tex | S. P. Co | 1,015 |
| Waldo, Wis | M. & N. R. R | 839 |
| Waldron, Ind | C., I., St. L. & C. R. R | 819 |
| Waldron, Mo | K. C., St. J. & C. B. R. R | 758 |
| Waldsburg, Utah | Powell | 5,600 |
| Wales, Mich | P. H. & N. W. R. R | 683 |
| Wales, N. Y | W. N. Y. & P. R. R | 990 |
| Wales, Tenn | L. & N. R. R | 670 |
| Wales, Wis | C. & N. W. R. R | 999 |
| Walesboro, Ind | J., M. & I. R. R | 613 |
| Walhalla, S. C | U. S. G. S | 1,061 |
| Do | C. & G. R. R | 985 |
| Walhalla Church, S. C | U. S. C. & G. S | 1,118 |
| Walker, Iowa | B., C. R. & N. R. R | 890 |
| Walker, Kans | U. P. Ry | 1,946 |
| Walker, Mo | M., K. & T. R. R | 840 |
| Walker, Oregon | O. & C. R. R | 620 |
| Walker, Tex | S. P. Co | 87 |
| Walker Creek, Va | N. & W. R. R | 1,607 |
| Walker, Mount, Ga | U. S. G. S | 2,730 |
| Walker Peak, Tex | U. S. G. S | 1,551 |
| Walker Ford, Va | R. & A. R. R | 431 |
| Walker Lake, Nev | C. & C. R. R | 4,147 |
| Walker Mill, Pa | P., C. & St. L. R. R | 833 |
| Walker Pass, Cal | Wheeler | 5,322 |
| Walkerton Junction, Ind | B. & O. R. R | 718 |
| Walkertown, Pa | P. R. R | 388 |
| Wall, Pa | P. R. R | 751 |
| Wallace, Ala | L. & N. R. R | 160 |
| Wallace, Kans | U. P. Ry | 3,303 |
| Wallace, Mich | Ch. & G. T. R. R | 902 |
| Do | C. & N. W. R. R | 697 |
| Wallace, Minn | C., M. & St. P. R. R | 902 |
| Wallace, Mont | N. P. R. R | 3,450 |
| Wallace, N. Dak | St. P., M. & M. Ry | 2,182 |
| Wallace, Nebr | B. & M. R. R. R | 3,116 |
| Wallace, N. Mex | A., T. & S. F. R. R | 5,248 |
| Wallace, N. Y | N. Y., L. E. & W. R. R | 1,235 |
| Wallace, Va | N. & W. R. R | 1,880 |
| Wallace Hill, Bethlehem, N. H | Appal. Club | 2,124 |
| Wallace Run, Pa | P., F. W. & C. R. R | 896 |
| Wallacetown, Pa | P. R. R | 1,727 |
| Wallawalla, Wash | O. Ry. & N. Co | 926 |
| Wallen, Ind | G. R. & I. R. R | 862 |
| Waller, Tex | H. & T. C. R. R | 252 |
| Wallface Mountain, N. Y | Adirondack Survey | 3,893 |
| Walling, Tenn | N., C. & St. L. R. R | 909 |
| Wallingford, Conn | N. Y., N. H. & H. R. R | 73 |
| Wallingford, Iowa | B., C. R. & N. R. R | 1,279 |
| Wallingford, Pa | P., W. & B. R. R | 168 |
| Wallingford, Vt | Benn. & Rut. R. R | 635 |
| Wallington, N. Y., track R., W. & D. Ry | N. C. R. R | 409 |
| Wallis, Tex | G., C. & S. F. R. R | 131 |
| Wallkill, N. J | N. J. Geological Survey | 383 |
| Wallkill Valley Junction, N. Y | U. & D. R. R | 188 |
| Wall Lake, Iowa | C. & N. W. R. R | 1,237 |
| Wall Lake, Minn | N. P. R. R | 1,292 |
| Wall Lake Junction, Iowa | C. & N. W. R. R | 1,264 |
| Wall Spring, Nev | Wheeler | 3,912 |
| Wallula, Kans | K. C., W. & N. W. R. R | 974 |
| Wallula Junction, Wash | N. P. R. R | 326 |

| | |
|---|---|
| Walnut Hill, Me | Me. Cent. |
| Walnut Hill, Nebr | Mo. Pac. R. |
| Walnut Port, Pa | C. R. R. of |
| Walnut Ridge, Ark | St. L., I. M |
| Walnut Ridge, Kans | A., T. & S. |
| Walnut Springs, Tex | T. C. R. R. |
| Walpato, Oregon | O. & C. R. |
| Walpi, Ariz | Powell |
| Walpole, N. H | C. R. R |
| Walpole, Mass | N. Y. & N. |
| Walpole Junction, Mass., B., H. & E. R. R. | O. C. R. R. |
| Walsenburg, Colo. | D. & R. G. |
| Walter, Mount, Utah | Powell |
| Walters, Cal | S. P. Co. |
| Walters, Nev | Nev. Cent. |
| Walthall, Cal | S. P. Co. |
| Waltham, Mass | B. & M. R. |
| Do | F. R. R |
| Waltham, Minn | C., St. P. & |
| Walthena, Kans | C., K. & N |
| Walthourville, Ga. | S., F. & W |
| Walton, Ill | C., B. & Q. |
| Walton, Kans | A., T. & S. |
| Walton, Ky | L. & N. R. |
| Walton, Mich | G. R. & I. |
| Walton, N. Y | N. Y., O. & |
| Waltz, Mich | F. & P. M. |
| Walworth, N. Y., Geodetic Station | U. S. Lake |
| Wamego, Kans | U. P. Ry. |
| Wamesit, Mass | B. & M. R. |
| Wampatuck Hill, Quincy, Mass | Chamberla |
| Wampsville, N. Y | W. S. R. R |
| Wampum, Pa | P., Ft. W. |
| Wampum, Wis., Geodetic Station | U. S. Lake |
| Wanamie, Pa | P. & R. R. |
| Wanatah, Ind | P., Ft. W. |
| Waneta, Iowa | C., M. & St |
| Wann, Ill | I. & St. L. |
| Wanseon, Ohio, station Meteorological Bureau. | Ohio Met. |
| Wanship, Utah | U. P. Ry. |
| Wantastiquet Mountain, Vt | U. S. G. S. |
| Wantubbee, Miss | C., N. O. & |

| Station. | Authority. | Elevation. |
|---|---|---|
| Peak, Mont | U. S. G. S | 10,267 |
| o timber line | Hayden | 9,156 |
| , Mass | B. & M. R. R | 467 |
| o | B. & A. R. R | 488 |
| ham, Mass | O. C. R. R | 4 |
| ham, Minn | St. P., M. & M. Ry | 1,082 |
| house Point, Conn | N. Y., N. H. & H. R. R | 59 |
| sboro, Ga | B. & W. R. R | 117 |
| uinster, Va | R. & A. R. R | 332 |
| a Springs, Cal | S. P. Co | 46 |
| a Springs, Sonora Road, Cal | Wheeler | 7,385 |
| a Spring, Utah | Wheeler | 3,807 |
| a Springs, N. Mex | Wheeler | 5,008 |
| a Spring Agency, Oregon | Wheeler | 1,574 |
| er, Ga | E. & W. R. R. of Ala | 1,010 |
| er, Ind. T | M., K. & T. R. R | 546 |
| er, Minn | C., St. P., M. & O. R. R | 1,465 |
| er, N. H | B. & M. R. R | 422 |
| o sill of Simond's High School Building. | B. & M. R. R | 498 |
| er, N. Y | W. S. R. R | 433 |
| er, S. Dak | C., M. & St. P. R. R | 1,301 |
| ers, N. Y | N. Y. C. & H. R. R. R | 427 |
| er, Camp, Oregon | Wheeler | 5,730 |
| er Lake Flat, Oregon | Wheeler | 4,544 |
| er Mountain, Ala | U. S. G. S | 1,468 |
| er Mountain, Mass | U. S. G. S | 1,835 |
| er Pass, Cal | P. R. R. Reports | 3,870 |
| erville, Nebr | U. P. Ry | 1,608 |
| nock, Ohio | B. & O. R. R | 986 |
| nock Knob, Ala | U. S. G. S | 1,459 |
| ren, Ark | St. L., I. M. & S. R. R | 211 |
| o | L. R. & Ft. S. R. R | 292 |
| ren, Ill | I. C. R. R | 1,009 |
| o Geodetic Station | U. S. Lake Survey | 730 |
| ren, Ind | L. S. & M. S. R. R | 730 |
| o | T., St. L. & K. C. R. R | 831 |
| ren, Iowa | C., B. & K. C. R. R | 706 |
| ren, Mass | B. & A. R. R | 593 |
| ren, Mich | M. C. R. R | 621 |
| ren, Minn | St. P., M. & M. Ry | 853 |
| ren, N. H | B. & M. R. R | 736 |
| ren, N. Dak | N. P. R. R | 926 |
| ren, Ohio | N. Y., P. & O. R. R | 878 |
| o | C., W. & B. R. R | 671 |
| o | P., F. W. & C. R. R | 875 |
| ren, Pa | D., A. V. & P. R. R | 1,200 |
| o | P. R. R | 1,186 |
| o | P. R. R | 61 |
| ren, R. I | O. C. R. R | 24 |
| ren, S. C | R. & D. R. R | 545 |
| ren, Tex | G., C. & S. F. R. R | 703 |
| ren, Va | R. & A. R. R | 299 |
| ren, Wis | C., St. P., M. & O. R. R | 825 |
| rendale, Minn | N. P. R. R | 925 |
| ren Junction, Pa | W. N. Y. & P. R. R | 1,179 |
| ren Mountain, Cal | U. S. G. S | 12,270 |
| ren Peak, Cal | Wheeler | 9,668 |
| ren Peak, S. Dak | Jenny | 6,900 |
| rensburg, Mo | Mo. Pac. Ry | 830 |
| rensburg, Ill | P., D. & E. R. R | 699 |
| rensville, Ohio, Geodetic Station | U. S. Lake Survey | 1,214 |
| renton, Ga | Ga. R. R | 506 |
| renton, Ill | C., M. & St. P. R. R | 708 |
| renton, Mo | W. W. Ry | 853 |
| renton, N. C | R. & G. R. R | 451 |

| Station. | Authority. | Elevation |
|---|---|---|
| Warrenton Junction, Va. | R. & D. R. R | |
| Warrington, N. J | N. Y., S. & W. R. R | |
| Warrior, Ala | L. & N. R. R | |
| Warrior Ridge, Pa | P. R. R | |
| Warsaw, Ind | C., W. & M. R. R | |
| Do | P., F. W. & C. R. R | |
| Warsaw, Minn | M. & St. L. R. R | 1,0 |
| Do | W., M. & P. Ry | 1,0 |
| Warsaw, N. Y | N. Y., L. E. & W. R. R | 1,0 |
| Do | B., R. & P. R. R | 1,1 |
| Warsaw, N. C | W. & W. R. R | |
| Wartrace, Tenn | N., C. & St. L. R. R | |
| Warwick, Kans | Mo. Pac. Ry | 1,0 |
| Warwick, N. Y | L. & H. R. R | |
| Warwick, Ohio | C., L. & W. R. R | |
| Warwick, Tex | S. P. Co | 4,0 |
| Wasatch, Utah | U. P. Ry | 6,0 |
| Wasatch Plateau, Utah | Powell | 8,0<br>11,0 |
| Wasco, Ill | C., St. P. & K. C. R. R | |
| Waseca, Minn | M. & St. L. Ry | 1,0 |
| Do | C. & N. W. R. R | 1,0 |
| Wasepi, Mich | M. C. R. R | |
| Washakie, Wyo | U. P. Ry | 6,7 |
| Washakie Mountain, Wyo | King | 7,0 |
| Washakie Needle, Wyo | Hayden | 12,0 |
| Do timber line | | 10,0 |
| Washburn, Iowa | B., C., R. & N. Ry | |
| Washburn, Mo | St. L. & S. F. R. R | 1,0 |
| Washburn, Tex | D., T. & Ft. W. R. R | 3,0 |
| Washburn, Wis | C., St. P., M. & O. R. R | |
| Washburne, Mount, Yellowstone Park | U. S. G. S | 10,0 |
| Do | Hayden | 10,2 |
| Do timber line | Hayden | 2,0 |
| Washington, D. C., depot Pa. R. R | U. S. C. & G. S | |
| Do south end Long Bridge | U. S. C. & G. S | |
| Do Capitol Dome | U. S. C. & G. S | |
| Do Insane Asylum, mound at N. front of tower. | U. S. C. & G. S | |
| Do Insane Asylum, top of balustrade on tower. | U. S. C. & G. S | |
| Do Soldiers Home, top of old balustrade. | U. S. C. & G. S | |
| Do Soldiers Home, foot of tower, south side. | U. S. G. & G. S | |
| Do Smithsonian Institution, top of balust'de on highest tower. | U. S. C. & G. S | |
| Do Smithsonian Institution, ground N. front highest tower. | U. S. C. & G. S | |
| Do Coast Survey Office, floor of vestibule. | U. S. C. & G. S | |
| Do Coast Survey Office, roof at flagstaff. | U. S. C. & G. S | |
| Do Naval Observatory, top small dome. | U. S. C. & G. S | |
| Do Navy-yard, platform foot of flagstaff. | U. S. C. & G. S | |
| Do Navy-yard, bench-mark. | U. S. C. & G. S | |
| Do Navy-yard, curbstone east end of bridge. | U. S. C. & G. S | |
| Do Navy-yard, tide gauge. | U. S. C. & G. S | |
| Washington, Ill | T., P. & W. R. R | |
| Do | C., S. F. & C. R. R | |

| Station. | Authority. | Elevation. |
|---|---|---|
| gton, Ind | O. & M. R. R | 484 |
| B. M. on sill of basement window S.E. corner of court-house. | U. S. C. & G. S | 510 |
| gton, Iowa | C., R. I. & P. R. R | 769 |
| | B. & N. W. R. R | 738 |
| gton, Kans | B. & M. R. R. R | 1,343 |
| gton, La | M., L. & T. R. R | 42 |
| gton, Mass | B. & A. R. R | 1,437 |
| gton, Mo | Mo. Pac. Ry | 490 |
| Missouri Riv., L. W. 1879. | Missouri River Com | 458 |
| H. W. 1879. | Missouri River Com | 474 |
| gton, Nev | Wheeler | 6,992 |
| gton, N. J | D., L. & W. R. R | 507 |
| gton, Ohio | W. R. R | 670 |
| | P., C. & St. L. R. R | 975 |
| gton, Ohio | C. & C. M. R. R | 980 |
| | D., Ft. W. & C. R. R | 959 |
| gton, Pa | B. & O. R. R | 1,049 |
| | P., C. & St. L. R. R | 1,031 |
| gton, R. I | N. Y. & N. E. R. R | 250 |
| gton, Utah | Powell | 2,720 |
| gton Gulch, Colo | Wheeler | 10,132 |
| gton Heights, Ill | C., R. I. & P. R. R | 822 |
| gton Junction, Md | B. & O. R. R | 229 |
| gton, Mount, Cal | Wheeler | 10,802 |
| gton, Mount, N. H., Lions Head | Appal. Club | 5,016 |
| Nelson's Crag. | Appal. Club | 5,615 |
| Signal Sta | U. S. Signal Office | 6,286 |
| top south wall Huntington ravine. | Appal. Club | 5,432 |
| timberline | Bost., Con. & Mont. R. R | 4,150 |
| gton Pass, Ariz | Wheeler | 8,825 |
| gton Crossing, N. J | P. R. R | 67 |
| gtonville, N. J | N. Y., S. & W. R. R | 601 |
| gtonville, N. Y | N. Y., L. E. & W. R. R | 310 |
| gtonville, Ohio | N. Y., P. & O. R. R | 1,059 |
| , Idaho | N. P. R. R | 2,152 |
| City, Nev | Wheeler | 5,021 |
| Lake, Nev | Wheeler | 5,046 |
| t, Mo | St. L. & S. F. R. R | 972 |
| ena, Wash | O. Ry. & N. Co | 1,012 |
| n, Tex | T. & P. R. R | 294 |
| Ind | G. R. & I. R. R | 852 |
| , Tex | M., K. & T. R. R | 304 |
| Minn | N. P. R. R | 1,053 |
| , Ill | C., B. & Q. R. R | 829 |
| k Mountain, Ashburnham, Mass | Mass. Trig. Survey | 1,847 |
| a, Tex | M., K. & T. R. R | 613 |
| Mountain, Tex | U. S. G. S | 1,620 |
| oro, Me., Ossipee Hill | U. S. G. S | 1,050 |
| s, Iowa | C. & N. W. R. R | 816 |
| e, Minn | M. & P. Ry | 1,162 |
| s, N. Y | N. C. R. R | 451 |
| | S., G. & C. Ry | 1,020 |
| oro Center, Me | U. S. G. S | 312 |
| oro, N. Y | N. Y., P. & O. R. R | 1,276 |
| ury, Conn | N. Y., N. H. & H. R. R | 260 |
| | N. Y. & N. E. R. R | 264 |
| ury, Vt | Cent. Vt. R. R | 434 |
| ll, Wyo | U. P. Ry | 6,796 |
| rd, Conn | N. L. & N. R. R | 11 |
| | N. Y., N. H. & H. R. R | 44 |
| rd, Ind | C., W. & M. R. R | 781 |
| rd Mass | P. & W. R. R | 188 |

| Station. | Authority. | Elevat |
|---|---|---|
| Waterford, Mich | D., G. H. & M. R. R | |
| Do | F. & P. M. R. R | |
| Waterford, Minn | C., M & St. P. Ry | |
| Waterford, Miss | I. C. R. R | |
| Waterford, N. J | C. & A. R. R | |
| Waterford, N. Y | D. & H. C. Co | |
| Waterford, Pa | P. R. R | |
| Waterford Junction, N. Y | D. & H. C. Co | |
| Waterford, Wis., geodetic station | U S. Lake Survey | |
| Water Lick, Va | R. & D. R. R | |
| Waterloo, Ill | St. L. & C. R. R | |
| Waterloo, Ind., crossing of L. S. & M. C. R. R. | Ft. W. & J. R. R | |
| Do | I. & V. R. R | |
| Do | L. S. & M. S. R. R | |
| Waterloo, Iowa | B., C. R. & N. R. R | |
| Do | I. C. R. R | |
| Waterloo, N. J | D., L. & W. R. R | |
| Waterloo, Wis | C., M. & St. P. R. R | |
| Waterloo, Va | B. & P. R. R | |
| Waterman, Cal | A. & P. R. R | |
| Waterpocket Fold, Utah | Powell | 6,000- |
| Waterport, N. Y | R., W. & O. R. R | |
| Waters, Tex | St. L., A. & T. R. R | |
| Waterside, Pa | P. R. R | |
| Watersmeet, Mich | C. & N. W. R. R | |
| Watertown, Conn | N. Y., N. H. & H. R. R | |
| Watertown, Ill | C., M. & St. P. R. R | |
| Watertown, Mass | F. R. R | |
| Watertown, N. Y | R., W. & O. R. R | |
| Watertown, S. Dak | M. & St. L. R. R | |
| Do | St. P., M. & M. Ry | |
| Do | C. & N. W. R. R | |
| Watertown Junction, N. Y | R., W. & O. R. R | |
| Do | R., W. & O. R. R | |
| Watertown Junction, S. Dak | C. & N. W. R. R | |
| Watervale, N. Mex | D., T. & Ft. W. R. R | |
| Water Valley, Miss | I. C. R. R | |
| Waterville, Conn | N. Y., N. H. & H. R. R | |
| Do | N. Y. & N. E. R. R | |
| Waterville, Kans | Mo. Pac. Ry | |
| Waterville, Mass | B. & A. R. R | |
| Waterville, Minn | M. & St. L. R. R | |
| Waterville, Me | Me. Cent. R. R | |
| Waterville, N. H | Appal. Club | |
| Waterville, N. Y | D., L. & W. R. R | |
| Waterville, Ohio | T., St. L. & K. C. R. R | |
| Waterville, Pa | P C. Ry | |
| Watosco, Minn | N. P. R. R | |
| Watrous, N. Mex | A., T. & S. F. R. R | |
| Watseka, Ill., crossing T., P. & W. R. R. | C. & E. I. R. R | |
| Do | T., P. & W. R. R | |
| Do geodetic station | U. S. Lake Survey | |
| Watsessing, N. J | D., L. & W. R. R | |
| Watson, Ind | O. & M. R. R | |
| Do | I. & V. R. R | |
| Watson, Minn | C., M. & St. P. R. R | |
| Watson, Mo | K. C., St. J. & C. B. R. R | |
| Watson, Mont | St. P., M. & M. Ry | |
| Watson, N. Mex | A., T. & S. F. R. R | |
| Watsontown, Pa | P. R. R | |
| Watts, Nev | Nevada Cent. R. R | |
| Watts, Pa | P. R. R | |
| Do | B. & O. R. R | |
| Watts Flats, N. Y | N. Y., P. & O. R. R | |
| Watumpi Lake, Oregon | Wheeler | |
| Wagahonupe Valley, Nev | Simpson | |

| Station. | Authority. | Elevation. |
|---|---|---|
| h, Ind | N. Y., C. & St. L. R. R | 729 |
| , N. Dak | C., M. & St. P. R. R | 1,813 |
| za, Idaho | U. P. Ry | 4,073 |
| ah, Mich | C. & N. W. R. R | 894 |
| a Peak, Cal | Wheeler | 11,267 |
| hi Peak, Nev | King | 8,528 |
| chee, Tenn | C., N. O. & T. P. R. R | 686 |
| an, Ill | C. & N. W. R. R | 596 |
| , Iowa | D., M. & N. W. R. R | 1,038 |
| | C. R. I & P. R. R | 1,039 |
| ha, Wis | C. & N. W. R. R | 818 |
| Junction, Iowa | C., M. & St. P. R. R | 631 |
| tee, Wis | C. & N. W. R. R | 922 |
| a, Kans | Mo. Pac. Ry | 938 |
| a, Wis | W. C. R. R | 899 |
| an, Conn | N. Y. & N. E. R. R | 220 |
| , Wis | C., M. & St. P. R. R | 1,224 |
| | M., L. S. & W. R. R | 1,167 |
| Junction, Wis | M., L. S. & W. R. R | 1,194 |
| kee, Wis | M. & N. R. R | 745 |
| n, Ohio | L. S. & M. S. R. R | 767 |
| nd, Ind | T. H. & I. R. R | 738 |
| nd, Miss | L. & N. R. R | 20 |
| , Ala | Cent. R. R. of Ga | 805 |
| , Cal | S. P. Co | 214 |
| , Ill | J. S. E. R. R | 691 |
| , Iowa | I., C., C., F. & M. R. R | 948 |
| , La | C., N. O. & T. P. R. R | 89 |
| , Mass | F. R. R | 74 |
| | B. & M. R. R | 132 |
| , Minn | St. P., M. & M. Ry | 999 |
| , Mo., Missouri River, extreme L. W., 1878. | Missouri River Commission | 645 |
| Missouri River, extreme H. W., 1885. | Missouri River Commission | 669 |
| , Nebr | B. & M. R. R. R | 1,132 |
| , N. Y | N. Y., L. E. & W. R. R | 836 |
| , Ohio, depot | S. V. R. R | 572 |
| crossing O. R. R | S. V. R. R | 570 |
| station Meteorological Bureau. | Ohio Met. Bureau | 590 |
| , S. Dak | M. & St. L. R. R | 1,993 |
| , Tenn | N., C. & St. L. R. R | 525 |
| , Tex | I. & G. N. R. R | 365 |
| , Va | N. & W. R. R | 114 |
| y Junction, Pa., junction with N. Y., L. E. & W. R. R. | L. V. R. R | 826 |
| | L. V. R. R | 832 |
| a, Ind | L. S. & M. S. R. R | 895 |
| ss, Ga | S., F. & W. R. R | 124 |
| d, Mass | B. & M. R. R | 113 |
| d, Mich | G. R. & I. R. R | 754 |
| d, Mo | K. & W. R. R | 531 |
| d, N. Y | N. Y., L. E. & W. R. R | 1,387 |
| d Summit, N. Y | N. Y., L. E. & W. R. R | 1,415 |
| d, R. I | N. Y. & N. E. R. R | 95 |
| Ill | C. & N. W. R. R | 750 |
| Ill | L., E. & St. L. R. R | 463 |
| Kans | B. & M. R. R. R | 1,414 |
| Mich | M. C. R. R | 661 |
| Junction, Mich | M. C. R. R | 661 |
| Mont | St. P., M. & M. Ry | 2,332 |
| Nebr | C., St. P., M. & O. R. R | 1,448 |
| Ohio | P., C. & St. L. R. R | 756 |

| Station. | Authority. | Elevation |
|---|---|---|
| Waterford, Mich | D., G. H. & M. R. R | |
| Do | F. & P. M. R. R | |
| Waterford, Minn | C., M & St. P. Ry | |
| Waterford, Miss | I. C. R. R | |
| Waterford, N. J | C. & A. R. R. | |
| Waterford, N. Y | D. & H. C. Co | |
| Waterford, Pa | P. R. R | |
| Waterford Junction, N. Y | D. & H. C. Co | |
| Waterford, Wis., geodetic station | U S. Lake Survey | |
| Water Lick, Va | R. & D. R. R | |
| Waterloo, Ill | St. L. & C. R. R | |
| Waterloo, Ind., crossing of L. S. & M. C. R. R. | Ft. W. & J. R. R | |
| Do | I. & V. R. R | |
| Do | L. S. & M. S. R. R | |
| Waterloo, Iowa | B., C. R. & N. R. R | |
| Do | I. C. R. R | |
| Waterloo, N. J | D., L. & W. R. R | |
| Waterloo, Wis | C., M. & St. P. R. R | |
| Waterloo, Va | B. & P. R. R | |
| Waterman, Cal | A. & P. R. R | |
| Waterpocket Fold, Utah | Powell | 6,000± |
| Waterport, N. Y | R., W. & O. R. R | |
| Waters, Tex | St. L., A. & T. R. R | |
| Waterside, Pa | P. R. R | |
| Watersmeet, Mich | C. & N. W. R. R | |
| Watertown, Conn | N. Y., N. H. & H. R. R | |
| Watertown, Ill | C., M. & St. P. R. R | |
| Watertown, Mass | F. R. R | |
| Watertown, N. Y | R., W. & O. R. R | |
| Watertown, S. Dak | M. & St. L. R. R | |
| Do | St. P., M. & M. Ry | |
| Do | C. & N. W. R. R | |
| Watertown Junction, N. Y | R., W. & O. R. R | |
| Do | R., W. & O. R. R | |
| Watertown Junction, S. Dak | C. & N. W. R. R | |
| Watervale, N. Mex | D., T. & Ft. W. R. R | |
| Water Valley, Miss | I. C. R. R | |
| Waterville, Conn | N. Y., N. H. & H. R. R | |
| Do | N. Y. & N. E. R. R | |
| Waterville, Kans | Mo. Pac. Ry | |
| Waterville, Mass | B. & A. R. R | |
| Waterville, Minn | M. & St. L. R. R | |
| Waterville, Me | Me. Cent. R. R | |
| Waterville, N. H | Appal. Club | |
| Waterville, N. Y | D., L. & W. R. R | |
| Waterville, Ohio | T., St. L. & K. C. R. R | |
| Waterville, Pa | P C. Ry | |
| Watosco, Minn | N. P. R. R | |
| Watrous, N. Mex | A., T. & S. F. R. R | |
| Watseka, Ill., crossing T., P. & W. R. R. | C. & E. I. R. R | |
| Do | T., P. & W. R. R | |
| Do geodetic station | U. S. Lake Survey | |
| Watsessing, N. J | D., L. & W. R. R | |
| Watson, Ind | O. & M. R. R | |
| Do | I. & V. R. R | |
| Watson, Minn | C., M. & St. P. R. R | |
| Watson, Mo | K. C., St. J. & C. B. R. R | |
| Watson, Mont | St. P., M. & M. Ry | |
| Watson, N. Mex | A., T. & S. F. R. R | |
| Watsontown, Pa | P. R. R | |
| Watts, Nev | Nevada Cent. R. R | |
| Watts, Pa | P. R. R | |
| Do | B. & O. R. R | |
| Watts Flats, N. Y | N. Y., P. & O. R. R | |
| Watumpi Lake, Oregon | Wheeler | |
| Wauahonupe Valley, Nev | Simpson | |

| Station. | Authority. | Elevation. |
|---|---|---|
| iner, Ark | St. L., A. & T. R. R | 283 |
| ir, Nebr | B. & M. R. R. R | 3,470 |
| ir, Kans | K. C., Ft. S. & M. R. R | 923 |
| ir, Minn | C., St. P., M. & O. R. R | 916 |
| isburg, Ind | C., I., St. L. & C. R. R | 929 |
| iser, Idaho | U. P. Ry | 2,125 |
| isner, Mount, Ala | U. S. G. S | 1,928 |
| issport, Pa | C. R. R. of N. J | 475 |
| lborn, Ky | L. & N. R. R | 486 |
| lborn, Tex | H. & T. C. R. R | 323 |
| ch, La | S. P. Co | 32 |
| ch, Minn | C., M. & St. P. R. R | 719 |
| ch Mountain, N. H., lower peak | Appalachian Club | 2,657 |
| Do ..... higher peak, or Dicky Mountain. | Appalachian Club | 2,788 |
| ch Station, Nev | Wheeler | 5,236 |
| da, Kans | A., T. & S. F. R. R | 1,102 |
| den, Cal | Wheeler | 2,668 |
| don, N. J | C. R. R. of N. J | 1,061 |
| don, N. C | S. & R. R. R | 80 |
| ds, Cal | Wheeler | 2,217 |
| lan, Ohio | B. & O. R. R | 909 |
| lfleet, Mass | O. C. R. R | 8 |
| lfleet, Nebr | B. & M. R. R. R | 2,814 |
| lington, Ill | C. & E. I. R. R | 702 |
| lington, Kans | C., K. & N. R. R | 1,193 |
| Do | A., T. & S. F. R. R | 1,221 |
| lington, Mass | B. & M. R. R | 13 |
| lington, Ohio | C., C., C. & I. Ry | 854 |
| Do | Wh. & L. E. R. R | 856 |
| lington Hill, Belmont, Mass | Chamberlain | 310 |
| lington Mountain, Cal | Wheeler | 7,665 |
| lman, Iowa | B., C. R. & N. R. R | 702 |
| ls, Cal | S. P. Co | 671 |
| ls, Iowa | B., C. R. & N. R. R | 1,058 |
| ls, Me | B. & M. R. R | 103 |
| ls, Minn | C., M. & St. P. R. R | 1,161 |
| ls, Nev | S. P. Co | 5,629 |
| ls, N. Y | N. Y., L. E. & W. R. R | 995 |
| ls, Oregon | O. & C. R. R | 247 |
| ls, Tenn | L. & N. R. R | 244 |
| ls, Tex | St. L., A. & T. R. R | 338 |
| ls River, Vt | M. & W. R. R. R | 443 |
| ls Bridge, N. Y | D. & H. C. Co | 1,050 |
| lsboro, Ind | Ch. & G. T. R. R | 753 |
| lsboro, Pa | F. B. C. Co.'s R. R | 1,319 |
| lsburg, Mich | D., S. S. & A. Ry | 818 |
| lsburg, N. Y | N. Y., L. E. & W. R. R | 831 |
| lsford, Kans | W. & W. R. R | 2,110 |
| Do | C., K. & N. R. R | 2,120 |
| lston, Ohio | D., Ft. W. & C. R. R | 716 |
| lsville, Kans | A., T. & S. F. R. R | 1,045 |
| lsville, Mich | L. S. & M. S. R. R | 690 |
| lsville, Ohio | C., G. & P. R. R | 837 |
| lsville, Pa | C. & P. R. R | 688 |
| lsville, Utah | Hayden | 4,568 |
| lsville, Va | N. & W. R. R | 420 |
| mple, N. Y | W. S. R. R | 91 |
| ndell, Mass | F. R. R | 499 |
| ndell, Minn | M., St. P. & S. Ste. M. Ry | 1,144 |
| ndell, Tex | S. P. Co | 4,224 |
| ndells, Ind | P. D. & E. R. R | 528 |
| ndover, Wyo | U. P. Co | 4,444 |
| nonah, Va | N. & W. R. R | 1,557 |
| ntworth, Ill | C., S. F. & C. R. R | 609 |
| ntworth, Mo | St. L. & S. F. R. R | 1,232 |

| Station. | Authority. | Elevation |
|---|---|---|
| Wayne, Pa | P. & R. R. R | |
| Do | P. R. R | |
| Do | Beech Creek R. R | |
| Do | P. R. R | |
| Wayne, Tenn | L. & N. R. R | |
| Wayne, Tex | T. & P. R. R | |
| Wayneport, N. Y | W. S. R. R | |
| Waynesboro, Miss | M. & O. R. R | |
| Waynesboro, Va | C. & O. R. R | |
| Waynesburg, Ky | C., N. O. & T. P. R. R | |
| Waynesburg, Pa | C. & P. R. R | |
| Do | P. R. R | |
| Waynesville, Ind | J., M. & I. R. R | |
| Waynesville, N. C | R. & D. R. R | |
| Waynetown, Ind | O., I. & W. R. R | |
| Ways, Ga | S., F. & W. R. R | |
| Ways Bluff, Miss | I. C. R. R | |
| Wayside, Tenn | N., C. & St. L. R. R | |
| Wayville, N. Y | F. R. R | |
| Wayzata, Minn | St. P., M. & M. Ry | |
| Weahbah Range, Nev | Simpson | 7,000 |
| Weasel, N. J., U. S. C. & G. S. station | U. S. C. & G. S | |
| Weatherford, Tex | T. & P. R. R | |
| Do | G., C. & S. F. R. R | |
| Weatherly, Oregon | O. Ry. & N. Co | |
| Weatherly, Pa | L. V. R. R | |
| Weaver, Minn | C., M. & St. P. R. R | |
| Weaver, Ohio | P. C. & St. L. R. R | |
| Weaver, Tex | St. L., A. & T. R. R | |
| Weaver Knob, Va | U. S. G. S | |
| Webb, Md | U. S. C. & G. S | |
| Webb, Mo | Mo. Pac. Ry | |
| Do | St. L. & S. F. R. R | |
| Webb, Tex | I. & G. N. R. R | |
| Webb, Ohio, summit | C., H. V. & T. R. R | |
| Do station | C., H. V. & T. R. R | |
| Webberville, Mich | D., L. & N. R. R | |
| Weber, Utah | U. P. Ry | |
| Webster, Colo | U. P. Ry | |
| Webster, Iowa | B., C. R. & N. R. R | |
| Webster, Iowa | I. C. R. R | |
| Do | C. & N. W. R. R | |
| Webster, Me | Me. Cent. R. R | |
| Webster, Mass | N. Y. & N. E. R. R | |
| Webster, N. Y | R., W. & O. R. R | |
| Do | S., O. & N. Y. R. R | |
| Do | N. Y., L. E. & W. R. R | |
| Webster, N. C | R. & D. R. R | |
| Webster, N. Dak | C., M. & St. P. R. R | |
| Webster, Fort, N. Mex | Med. Dept., U. S. A | |
| Webster, Mount, N. H | Appalachian Mountain Club | |
| Webster Mills, Pa | N. Y., L. E. & W. R. R | |
| Wedge Mount, Mont | U. S. G. S | |
| Wedron, Ill | C., B. & Q. R. R | |
| Weeden, Wis | M., L. S. & W. R. R | |
| Weedersburg, Ind | O., I. & W. R. R | |
| Weedsport, N. Y | N. Y. C. & H. R. R. R | |
| Do | Pa. & N. Y. R. R | |
| Do | W. S. R. R | |
| Do crossing S. C. R. R | W. S. R. R | |
| Weehawken, N. J., east portal of tunnel | N. Y., O. & W. Ry | |
| Weeminuche Pass, Colo | Hayden | |
| Weeping Water, Nebr | Mo. Pac. Ry | |
| Weetamoo Mountain, Campton, N. H | Appalachian Club | |
| Wegee, Ohio | B., Z. & C. R. R | |
| Weimar, Tex | S. P. Co | |

| Station. | Authority. | Elevation. |
|---|---|---|
| oncord, Vt | B. & M. R. R | 851 |
| onshohocken, Pa | P. & R. R. R | 61 |
| tt, Minn | C., M. & St. P. R. R | 883 |
| anby, N. Y | L. V. R. R | 872 |
| anville, Vt | B. & M. R. R | 1,558 |
| eerfield, Mass., junction with T. R. R. | B. & M. R. R | 267 |
| es Moines, Iowa | C., R. I. & P. R. R | 811 |
| etroit, Mich | M. C. R. R | 595 |
| over, Ohio | N. Y., C. & St. L. R. R | 631 |
| .....Church, Vt | U. S. G. S | 1,714 |
| udley, Mass | N. Y. & N. E. R. R | 390 |
| ummerston Church, Vt | U. S. G. S | 391 |
| urham (Catskills), N. Y | Appalachian Club | 1,884 |
| au Claire, Wis | C., St. P., M. & O. R. R | 880 |
| lgin, Ill | C. & N. W. R. R | 748 |
| lk Peak, Colo | Hayden | 12,920 |
| nd, N. J | N. Y. & L. B. R. R | 26 |
| | L. V. R. R | 465 |
| nglewood, N. J | N. Y., O. & W. Ry | 73 |
| nterprise, Miss | C., N. O. & T. P. R. R | 256 |
| ly, R. I | N. Y., P. & B. R. R | 33 |
| n, Iowa | C., R. I. & P. R. R | 1,049 |
| n, Nebr | B. & M. R. R. R | 1,479 |
| n, N. Y | W. N. Y. & P. R. R | 1,438 |
| n Bald Mountain, N. C | Guyot | 5,692 |
| ville, Ohio, Station Meteorological au. | Ohio Meteorological Bureau | 850 |
| almouth, Me | Me. Cent. R. R | 43 |
| armington, Me | Me. Cent. R. R | 388 |
| arms, N. Y | N. Y., N. H. & H. R. R | 13 |
| ayette, N. Y | L. V. R. R | 609 |
| ld, Conn | N. Y., N. H. & H. R. R | 35 |
| ld, Iowa | C., M. & St. P. R. R | 1,131 |
| ld, Mass | B. & A. R. R | 147 |
| ld, N. J | P. & R. R. R | 133 |
| ld, N. Y | L. S. & M. S. R. R | 697 |
| | N. Y., C. & St. L. R. R | 705 |
| ld, Pa | F. B. C. Co.'s Ry., C. V. Br | 1,361 |
| ld, Tex | I. & G. N. R. R | 114 |
| ld, Wis | Wis. Cent. R. R | 860 |
| ld, Ill., Geodetic Station | U. S. Lake Survey | 773 |
| ld, N. Y., Geodetic Station | U. S. Lake Survey | 1,479 |
| itchburg, Mass | F. R. R | 559 |
| ork, Ark | St. L. & S. F. R. R | 1,339 |
| ork, Oregon | O. C. R. R | 1,045 |
| rankfort, N. Y | W. S. R. R | 405 |
| reehold, N. J., Mount's Corner | U. S. C. & G. S | 183 |
| allinas Mountain, N. Mex | Wheeler | 8,464 |
| te, Iowa | C., St. P. & K. C. R. R | 1,088 |
| te, Nev | Wheeler | 4,504 |
| reenbush, Mich | D., B. C. & A. R. R | 636 |
| reenville, Wis | M., L. S. & W. R. R | 891 |
| rove, Iowa | C., B. & K. C. R. R | 941 |
| rove, Pa | P., W. & B. R. R | 444 |
| roveton, Mass | F. R. R | 240 |
| alifax, Vt., Cong. Church | U. S. G. S | 1,180 |
| am, Va | R. & A. R. R | 115 |
| arpeth, Tenn | L. & N. R. R | 672 |
| arrisville, Mich | D., B. C. & A. R. R | 779 |
| artford, Conn | U. S. G. S | 146 |
| artford, Vt | Cent. Vt. R. R | 431 |
| aven, Conn | N. Y., N. H. & H. R. R | 27 |
| opkinton, N. H | B. & M. R. R | 392 |
| urley, N. Y | U. & D. R. R | 534 |
| efferson, Ohio | P., C. & St. L. R. R | 905 |

| Station. | Authority. | Elevation. |
|---|---|---|
| Werley, Wis | C. & N. W. R. R | |
| Wernersville, Pa | Lebanon V. R. R | |
| Wernway, Pa | W. N. Y. & P. R. R | |
| Wesley, Ind | O., I. & W. R. R | |
| Wesley, Iowa | C., M. & St. P. R. R | |
| Wesley, Md | P., W. & B. R. R | |
| Wesleyville, Pa | L. S. & M. S. R. R | |
| Do | N. Y., C. & St. L. R. R | |
| Wessington, S. Dak | C. & N. W. R. R | |
| Wesson, Miss | I. C. R. R | |
| West, Miss | I. C. R. R | |
| West, Tex | M., K. & T. R. R | |
| West Acton, Mass | F. R. R | |
| West Albany, N. Y | N. Y. C. & H. R. R. R | |
| West Alexander, Pa | B. & O. R. R | |
| West Andover, N. H | B. & M. R. R | |
| West Athens, N. Y | W. S. R. R | |
| West Atlantic Peak, Wyo | Hayden | |
| West Baldwin Station, Me | B. & M. R. R | |
| West Barnstable, Mass | O. C. R. R | |
| West Bay City, Mich | M. C. R. R | |
| West Bend, Iowa | B., C. R. & N. R. R | |
| West Bend, Wis | C. & N. W. R. R | |
| West Berlin, Mass | B. & M. R. R | |
| West Bethel, Me | G. T. R. R | |
| West Biddeford, Me | B. & M. R. R | |
| Do | B. & M. R. R | |
| Westboro, Mo | K. C., St. J. & C. B. R. R | |
| Westboro, N. J | B. & A. R. R | |
| Westboro, Wis | W. C. R. R | |
| West Boylston, Mass | B. & M. R. R | |
| West Branch, Iowa | B., C. R. & N. R. R | |
| West Branch, Mich | M. C. R. R | |
| West Brattleboro, Vt., Congregational Church. | U. S. G. S | |
| West Brimfield, Mass | B. & A. R. R | |
| Westbrook, Conn | N. Y., N. H. & H. R. R | |
| Westbrook, Me | Me. Cent. R. R | |
| Westbrook, Tex | T. & P. R. R | |
| West Brookfield, Pa | B. & A. R. R | |
| West Brownsville, Pa | P. R. R | |
| West Burlington, Iowa, depot | C., B. & Q. R. R | |
| West Campton, N. H., Rising Sun Church. | Appalachian Club | |
| Do post-office | Appalachian Club | |
| Do Sanborn's Hotel | Appalachian Club | |
| Do Blair's Hotel | Appalachian Club | |
| West Camden, N. Y | R. W. & O. R. R | |
| Westcamp, N. Y | W. S. R. R | |
| West Canaan, N. H | B. & M. R. R | |
| West Candor, N. Y | E., C. & N. R. R | |
| West Chatteroi Junction, Ky | C. & O. R. R | |
| West Chazy, N. Y | D. & H. C. Co | |
| Westchester, Conn | N. Y., N. H. & H. R. R | |
| Westchester, N. Y | N. Y., N. H. & H. R. R | |
| Westchester, Ohio | C., C., C. & I. R. R | |
| Westchester, Pa., Market street | P. R. R | |
| Do Gay street | P. R. R | |
| Do | P., W. & B. R. R | |
| West Chesterfield Church, Vt | U. S. G. S | |
| Westchester Junction, Pa., West Chester & Phila. R. R. | P., W. & B. R. R | |
| West Claremont, Vt | Cent. Vt. R. R | |
| West Cleveland, Ohio | L. S. & M. S. R. R | |
| Westcliffe, Colo | D. & R. G. R. R | |
| West Concord, Minn | C., St. P. & K. C. R. R | |
| West Concord, N. H | B. & M. R. R | |

| Station. | Authority. | Elevation. |
|---|---|---|
| West Point, Miss., crossing Ill. Cent. R. R. | M. & O. R. R | 242 |
| Do.....crossing M. & O. and G. P. Ry. | G. P. Ry | 259 |
| West Point, Nev | Wheeler | 1,755 |
| West Point, N. Y | N. Y., O. & W. Ry | 8 |
| West Point, Tex | M., K. & T. R. R | 308 |
| West Point, Va | R., Y. R. & C. R. R | 7 |
| Westport, Conn | N. Y., N. H. & H. R. R | 28 |
| Westport, Minn | N. P. R. R | 1,334 |
| Westport, N. H | Conn. R. R. R | 470 |
| Westport, N. Y | D. & H. C. Co | 281 |
| Westport, N. Dak | C., M. & St. P. R. R | 1,333 |
| Westport, Pa | P. R. R | 691 |
| West Providence, R. I | N. Y. & N. E. R. R | 60 |
| West Quincy, Mo | St. L., K. & N. W. R. R | 485 |
| Do | H. & St. J. R. R | 483 |
| West Rock, Conn | U. S. C. & G. S | 405 |
| West Rosendale, Wis | C. & N. W. R. R | 918 |
| West Rush, N. Y | N. Y. C. & H. R. R. R | 562 |
| West Rutland, N. Y | D. & H. C. Co | 494 |
| West Salem, Ill | P., D. & E. R. R | 582 |
| West Salem, Ohio | N. Y., P. & O. R. R | 1,094 |
| West Salem, Wis | C. & N. W. R. R | 746 |
| West Saugerties, N. Y., quarry bank | Appalachian Club | 660 |
| West Sawteeth, Minn., Geodetic Station | U. S. Lake Survey | 1,532 |
| West Seneca, N. Y | N. Y., C. & St. L. R. R | 600 |
| Do | W. N. Y. & P. R. R | 572 |
| West Shoals, Ind., B. M. on center of cross on face of stone cap of basement window on west side of court-house. | U. S. C. & G. S | 523 |
| Westside, Ind | I. & St. L. R. R | 694 |
| Westside, Iowa | C. & N. W. R. R | 1,330 |
| Westside, Nebr | Mo. Pac. Ry | 1,078 |
| West Somers, N. Y | N. Y. & N. R. R | 517 |
| West Somerville, Mass | B. & M. R. R | 27 |
| West Springfield, Mass | B. & A. R. R | 100 |
| West Springfield, Ohio | O., I. & W. R. R | 946 |
| West Spring Mill, Pa | P. & R. R. R | 61 |
| West St. Cloud, Minn | St. P., M. & M. Ry | 1,025 |
| Western Springs, Ill | C., B. & Q. R. R | 671 |
| West Superior, Wis | C., St. P., M. & O. Ry | 622 |
| Do.....junction with N. P. R. R. | C., St. P., M. & O. Ry | 623 |
| West Thompson, Conn | N. Y. & N. E. R. R | 314 |
| West Toccoi, Fla | J., T. & K. W. R. R | 15 |
| West Toledo, Ohio | M. C. R. R | 601 |
| West Town, N. J | N. Y., S. & W. R. R | 468 |
| West Townsend, Mass | F. R. R | 324 |
| West Troy, N. Y | D. & H. C. Co | 951 |
| West Union, Iowa | B., C. R. & N. R. R | 1,115 |
| West Union, Minn | St. P., M. & M. Ry | 1,337 |
| West Valley Falls, N. Y | F. R. R | 307 |
| West Vienna, N. Y | N. Y., O. & W. Ry | 412 |
| West View, Ohio | C., C., C. & I. R. R | 782 |
| West View, Va | R. & A. R. R | 183 |
| Westville, Fla | L. & N. R. R | 61 |
| Westville, Ill | C. & E. I. R. R | 667 |
| Westville, Ind | L., N. A. & C. R. R | 786 |
| Westville, N. H | B. & M. R. R | 89 |
| Westville, N. J | W. J. R. R | 9 |
| West Waco, Tex | T. & P. R. R | 5 |
| West Ware, Mass | B. & A. R. R | 387 |
| West Warren, Mass | B. & A. R. R | 514 |
| West Waterford, N. Y | D. & H. C. Co | 68 |
| West Waterloo, Iowa | C., St. P. & K. C. R. R | 845 |
| Westwego, La | T. & P. R. R | 5 |
| West Wheeling, Ohio | C., L. & W. R. R | 648 |

| Station. | Authority. | Elevation. |
|---|---|---|
| West Wichita, Kans | Mo. Pac. Ry | 1,9 |
| West Winsted, Conn | U. S G. S | 77 |
| Do | H. & C. W. R. R | 72 |
| Westwood, Mich | G. R. & I. R. R | 1,0 |
| Westwood Junction, Pa | P. & R. R. R | 6 |
| West Wrentham, Mass | N. Y. & N. E. R. R | 2 |
| Wethersfield, Conn | N. Y., N. H. & H. R. R | 3 |
| Wetmore, Kans | Mo. Pac. Ry | 1,0 |
| Wetmore, Ohio | S. V. R. R | 5 |
| Wetmore, Pa | P. R. R | 1,8 |
| Wetmore, Tex | N. R. R | 8 |
| Wet Prairie, Ohio | V. & T. R. R | 8 |
| Wetterhorn, Colo | r | 14,0 |
| Wetumpka, Ala | R. R | 1 |
| Wetzell, Mich | I. R. R | 1,1 |
| Wever, Iowa | & K. C. R. R | 5 |
| Weverton, Md | R. R | 2 |
| Weyauwega, Wis | R. R | 8 |
| Weyerhaeuser, Mich | P. & S. Ste. M. Ry | 1,2 |
| Weyer Cave, Va | R | 1,1 |
| Whalan, Minn | & St. P. R. R | 7 |
| Whale Peak, Colo | | 13,1 |
| Whaleys, Tex | R. R | 3 |
| Whallonsburg, N. Y | L. C. Co | 2 |
| Whatcheer, Iowa | R. & N. R. R | 7 |
| Do | W. R. R | 7 |
| Whately, Mass | Conn. R. R. R | 1 |
| Do | N. Y., N. H. & H. R. R | 191 |
| Whately, Mont | St. P., M. & M. Ry | 2,0 |
| Wheal Kate, Mich., Geodetic Station | U. S. Lake Survey | 1,5 |
| Wheatfield, Mich | M. C. R. R | 5 |
| Wheatland, Cal | S. P. Co | 4 |
| Wheatland, Colo | U. P. Ry | 5,4 |
| Wheatland, N. Dak | N. P. R. R | 9 |
| Wheatland, Iowa | C. & N. W. R. R | 6 |
| Do crossing C. & N. W. R. R | C., M. & St. P. R. R | 6 |
| Wheatland, N. J | C. R. R. of N. J | 1 |
| Wheatland, Pa | P. R. R | 8 |
| Wheatland, Tex | D., T. & Ft. W. R. R | 1,2 |
| Wheatland, Wyo | U. P. Ry | 4,7 |
| Wheatland Center, Mich | D., L. & N. R. R | 1,0 |
| Wheatland, Mich., Geodetic Station | U. S. Lake Survey | 1,2 |
| Wheatsheaf, Pa | P. R. R | 1 |
| Wheatstone Mountain, Colo | U. S. G. S | 12,5 |
| Wheaton, Ill | C. & N. W. R. R | 7 |
| Wheaton, Kans | U. P. Ry | 1,4 |
| Wheaton, Minn | C., M. & St. P. R. R | 1,0 |
| Wheaton, Conn | N. Y. & N. E. R. R | 4 |
| Wheeler, Ark | St. L., I. M. & S. R. R | 2 |
| Wheeler, Colo | Colo. Mid. R. R | 6,3 |
| Do | D. & R. G. R. R | 9,7 |
| Wheeler, Ind | P., Ft. W. & C. R. R | 6 |
| Do | N. Y., C. & St. L. R. R | 6 |
| Wheeler, Kans | B. & M. R. R. R | 3,4 |
| Wheeler, Minn | St. P., M. & M. Ry | 1,1 |
| Wheeler Mount, Utah | U. S. G. S | 7,7 |
| Wheeler, Ohio | Cin., Leb. & N. R. R | 8 |
| Wheeler Peak, Nev | Wheeler | 13,0 |
| Do timber line on | Wheeler | 11,5 |
| Wheeler Crag, Utah | Powell | 7,8 |
| Wheelersburg, Ohio | S. V. R. R | 5 |
| Wheeling, Mo | H. & St. J. R. R | 7 |
| Wheeling, W. Va | B. & O. R. R | 6 |
| Wheelock, Minn | N. P. R. R | 1,2 |
| Wheelock, N. Dak | St. P., M. & M. Ry | 2,3 |
| Whetham, Pa | P. R. R | 6 |

| Station. | Authority. | Elevation. |
|---|---|---|
| West Point, Miss., crossing Ill. Cent. R. R. | M. & O. R. R | 242 |
| Do.....crossing M. & O. and G. P. Ry. | G. P. Ry | 259 |
| West Point, Nev | Wheeler | 1,755 |
| West Point, N. Y | N. Y., O. & W. Ry | 8 |
| West Point, Tex | M., K. & T. R. R | 308 |
| West Point, Va | R., Y. R. & C. R. R | 7 |
| Westport, Conn | N. Y., N. H. & H. R. R | 28 |
| Westport, Minn | N. P. R. R | 1,334 |
| Westport, N. H | Conn. R. R. R | 470 |
| Westport, N. Y | D. & H. C. Co | 281 |
| Westport, N. Dak | C., M. & St. P. R. R | 1,333 |
| Westport, Pa | P. R. R | 691 |
| West Providence, R. I | N. Y. & N. E. R. R | 60 |
| West Quincy, Mo | St. L., K. & N. W. R. R | 485 |
| Do | H. & St. J. R. R | 483 |
| West Rock, Conn | U. S. C. & G. S | 405 |
| West Rosendale, Wis | C. & N. W. R. R | 918 |
| West Rush, N. Y | N. Y. C. & H. R. R. R | 562 |
| West Rutland, N. Y | D. & H. C. Co | 494 |
| West Salem, Ill | P., D. & E. R. R | 582 |
| West Salem, Ohio | N. Y., P. & O. R. R | 1,094 |
| West Salem, Wis | C. & N. W. R. R | 746 |
| West Saugerties, N. Y., quarry bank | Appalachian Club | 680 |
| West Sawteeth, Minn., Geodetic Station | U. S. Lake Survey | 1,532 |
| West Seneca, N. Y | N. Y., C. & St. L. R. R | 600 |
| Do | W. N. Y. & P. R. R | 572 |
| West Shoals, Ind., B. M. on center of cross on face of stone cap of basement window on west side of court-house. | U. S. C. & G. S | 523 |
| Westside, Ind | I. & St. L. R. R | 694 |
| Westside, Iowa | C. & N. W. R. R | 1,330 |
| Westside, Nebr | Mo. Pac. Ry | 1,078 |
| West Somers, N. Y | N. Y. & N. R. R | 517 |
| West Somerville, Mass | B. & M. R. R | 97 |
| West Springfield, Mass | B. & A. R. R | 100 |
| West Springfield, Ohio | O., I. & W. R. R | 946 |
| West Spring Mill, Pa | P. & R. R. R | 61 |
| West St. Cloud, Minn | St. P., M. & M. Ry | 1,025 |
| Western Springs, Ill | C., B. & Q. R. R | 671 |
| West Superior, Wis | C., St. P., M. & O. Ry | 622 |
| Do.....junction with N. P. R. R. | C., St. P., M. & O. Ry | 623 |
| West Thompson, Conn | N. Y. & N. E. R. R | 314 |
| West Tocoi, Fla | J., T. & K. W. R. R | 15 |
| West Toledo, Ohio | M. C. R. R | 601 |
| West Town, N. J | N. Y., S. & W. R. R | 468 |
| West Townsend, Mass | F. R. R | 394 |
| West Troy, N. Y | D. & H. C. Co | 951 |
| West Union, Iowa | B., C. R. & N. R. R | 1,115 |
| West Union, Minn | St. P., M. & M. Ry | 1,337 |
| West Valley Falls, N. Y | F. R. R | 307 |
| West Vienna, N. Y | N. Y., O. & W. Ry | 412 |
| West View, Ohio | C., C., C. & I. R. R | 782 |
| West View, Va | R. & A. R. R | 183 |
| Westville, Fla | L. & N. R. R | 61 |
| Westville, Ill | C. & E. I. R. R | 667 |
| Westville, Ind | L., N. A. & C. R. R | 786 |
| Westville, N. H | B. & M. R. R | 89 |
| Westville, N. J | W. J. R. R | 9 |
| West Waco, Tex | T. & P. R. R | 5 |
| West Ware, Mass | B. & A. R. R | 387 |
| West Warren, Mass | B. & A. R. R | 514 |
| West Waterford, N. Y | D. & H. C. Co | 68 |
| West Waterloo, Iowa | C., St. P. & K. C. R. R | 845 |
| Westwego, La | T. & P. R. R | 5 |
| West Wheeling, Ohio | C., L. & W. R. R | 648 |



L., S. A. & C. R. R. ..... 574
Wheeler ..... 4,436
W., C. & A. R. R. ..... 57
D. & R. G. R. R. ..... 4,651
Mo. Pac. Ry. ..... 1,343
C., K. & N. R. R. ..... 1,321
S. P. Co. ..... 1,126
D., E. & M. V. R. R. ..... 3,640
St. L., A. & T. R. R. ..... 651
M., K. & T. R. R. ..... 752
A. & W. P. R. R. ..... 771
P. R. R. ..... 359
L. & N. R. R. ..... 555
L. S. & M. S. R. R. ..... 606
L. E. & Mo. Vy. R. R. ..... 1,069
C., K. & N. R. R. ..... 1,103

| Station. | Authority. | Elevation. |
|---|---|---|
| Whipple, Ohio | C. & M. R. R | 656 |
| Whipple, Fort, Ariz | Wheeler | 5,318 |
| Whipple, Mass | B. & A. R. R | 385 |
| Whippoorwill, Ky | L. & N. R. R | 539 |
| Whiskey Peak, Wyo | Hayden | 9,273 |
| Whistler, Ala | M. & O. R. R | 41 |
| Whitaker, Md | B. & O. R. R | 147 |
| Whitakers, N. C | W. & W. R. R | 119 |
| Whitcomb, Wis | M., L. S. & W. R. R | 1,115 |
| White, Kans | C., K. & N. R. R | 1,427 |
| Do | M., K. & T. R. R | 1,469 |
| White, S. Dak | B., C. R. & N. R. R | 1,778 |
| White Bear, Pa | W. & A. R. R | 349 |
| White Birch, Wis | C., St. P., M. & O. Ry | 1,081 |
| White Bluff, Tenn | N., C. & St. L. R. R | 819 |
| White Bluff Spring, Nev | Wheeler | 5,020 |
| Whitebreast, Iowa | C., B. & Q. R. R | 1,043 |
| White Cañon, Wyo | Hayden | 9,866 |
| White Church, Kans | K. C., W. & N. W. R. R | 1,017 |
| White Church, N. Y | E., C. & N. R. R | 966 |
| White Cloud, Kans | B. & M. R. R. R | 848 |
| Do....Missouri River, extreme L. W., 1884. | Missouri River Commission | 829 |
| Do....Missouri River, extreme H. W., 1881. | Missouri River Commission | 852 |
| White Earth, N. Dak | St. P., M. & M. Ry | 2,087 |
| White Earth Creek P. O., Colo | Wheeler | 8,163 |
| Whiteface, Mount, N. H | Appalachian Mountain Club | 4,057 |
| Whiteface Mountain, N. Y | Adirondack Survey | 4,871 |
| Whiteface Peak, Colo | Hayden | 11,493 |
| White Feather, Mich | M. C. R. R | 603 |
| Whitefield, N. H | B. & M. R. R | 931 |
| Do....Mountain View House | Bost., Con. & Mont. R. R | 931 |
| Do....Cherry Mountain House | Appal. Club | 1,249 |
| White Fish River, Minn | M., St. P. & S. Ste. M. Ry | 596 |
| White Granite Mountain, Cal | Wheeler | 7,045 |
| Whitehall, Ill | C. & A. R. R | 600 |
| Whitehall, N. J | P. R. R | 735 |
| Whitehall Junction, N. Y | D. & H. C. Co | 142 |
| Whitehall, N. Y | D. & H. C. Co | 142 |
| Whitehaven, Miss | I. C. R. R | 303 |
| Whitehaven, Pa | P. & R. R. R | 1,120 |
| Do | L. V. R. R | 1,145 |
| White Hall, Pa | L. V. R. R | 303 |
| Whitehead, Colo | King | 10,817 |
| White Head Light, Me | U. S. C. & G. S | 44 |
| Whitehearts, N. C | R. & D. R. R | 976 |
| Whitehorse, N. J | P. R. R | 69 |
| Whitehorse, Pa | P. & R. R. R | 612 |
| Do | P. & R. R. R | 339 |
| Whitehouse, N. J | P. & R. R. R | 181 |
| Do | U. S. C. & G. S | 64 |
| Whitehouse, N. Y | N. Y., L. E. & W. R. R | 1,530 |
| Whitehouse, Ohio | W. R. R | 653 |
| Whitehouse, Pa., foot cross | | 322 |
| Do....swing-wall, E. abut | | 305 |
| Whitehouse, Va | R., Y. R. & C. R. R | 16 |
| Whitehouse, Tex | I. & G. N. R. R | 471 |
| White Knob, Utah | Powell | 6,800 |
| White Lake, S. Dak | C., M. & St. P. R. R | 1,646 |
| White Lake, Utah | Powell | 7,950 |
| Whiteland, Ind | J., M. & I. R. R | 805 |
| Whiteland, Pa | P. R. R | 384 |
| Whitelaw, Kans | Mo. Pac. Ry | 3,550 |
| Whitelock, N. Dak | St. P., M. & M. Ry | 2,400 |
| White Mills, N. Y | N. Y., L. E. & W. R. R | 940 |

| Station. | Authority. | Elevation. |
|---|---|---|
| Wild Yankee Hill, Cal | U. S. G. S | 2,[illegible] |
| Wiley, Amador road, Cal | Wheeler | 5,0[illegible] |
| Wilhite, Ala | L. & N. R. R | [illegible] |
| Wilkesbarre, Pa | L. V. R. R | [illegible] |
| Do | C. R. R. of N. J | [illegible] |
| Wilkins, Ark | St. L., A. & T. R. R | [illegible] |
| Wilkins, Tex | G., S. & St. L. R. R | [illegible] |
| Wilkinsburg, Pa | P. R. R | [illegible] |
| Wilkinson, Ind | L., E. & St. L. R. R | [illegible] |
| Do | O. I., & W. R. R | 1,0[illegible] |
| Wilkinson, Mount, Colo | U. S. G. S | 11,0[illegible] |
| Willard, Kans | [illegible] & N. R. R | [illegible] |
| Willard, Mich | [illegible] St. P. & S. Ste. M. Ry | 1,[illegible] |
| Willard, Mo | [illegible] & S. F. R. R | 1,[illegible] |
| Willard, Utah | [illegible] Ry | 4,3[illegible] |
| Willard, N. C | [illegible] W. R. R | [illegible] |
| Willard, Tex | [illegible] K. & T. R. R | [illegible] |
| Willcox, Ariz | [illegible] Co | 4,1[illegible] |
| Willett, N. Y., geodeti[illegible] | [illegible] State Survey | [illegible] |
| Willets Point, N. Y | [illegible] R. R | [illegible] |
| Willey, Mount, N. H | [illegible] al. Mountain Club | 4,3[illegible] |
| Williams, Ala | [illegible] N. R. R | [illegible] |
| Williams, Ariz | [illegible] P. R. R | 6,7[illegible] |
| Williams, Cal | [illegible] Co | [illegible] |
| Williams, Ind | [illegible], V. & T. H. R. R | [illegible] |
| Do | [illegible] & I. R. R | [illegible] |
| Williams, Md | [illegible] W. & B. R. R | 4[illegible] |
| Williams, Mich | M. C. R. R | 7[illegible] |
| Williams, Mont | N. P. R. R | 6,576 |
| Williams Bridge, N. Y | N. Y. C. & H. R. R. R | 62 |
| Williamsburg, Md | P., W. & B. R. R. | 38 |
| Williamsburg, Mass | N. Y., N. H. & H. R. R | 494 |
| Williamsburg, Pa | P. R. R | 845 |
| Do railroad junction | P. R. R | 876 |
| Williams College, Mass., old observatory | Appalachian Club | 708 |
| Williams Cross Roads, Ala | C., N. O. & T. P. R. R | 510 |
| Williamsfield, Ill | C., S. F. & C. R. R | 711 |
| Williams, N. Y., geodetic station | N. Y. State Survey | 1,163 |
| Williams, Mount, Colo | Hayden | 11,413 |
| Williamsons, Ky | L. & N. R. R | 597 |
| Williamson, S. C | C. & G. R. R | 840 |
| Williams Ranch, Ariz | Wheeler | 7,4[illegible]7 |
| Williamsport, Ind | W. R. R | 619 |
| Williamsport, Md | W. M. R. R | 305 |
| Williamsport, Ohio | P., C. & St. L. R. R | 77[illegible] |
| Williamsport, Md., B. M. on top stone of west side aqueduct C. & O. Canal. | U. S. C. & G. S | 35[illegible] |
| Williamsport, Pa | N. C. R. R | 53[illegible] |
| Do depot | P. & E. R. R | 52[illegible] |
| W[illegible] M[illegible] | [illegible] L. & N. R. R | [illegible] |
| W[illegible] Kans | N. P. R. R | 85[illegible] |
| W[illegible] Ky | C., N. O. & T. P. R. R | 94[illegible] |
| W[illegible] | P. R. R | 60[illegible] |
| W[illegible] N. Y | R., W. & O. R. R | 61[illegible] |
| W[illegible] [illegible] R. R | [illegible] Branch Colliery | 1,1[illegible] |
| W[illegible] | [illegible] & A. R. R | 6[illegible] |
| W[illegible] Mass | [illegible] & A. R. R | [illegible] |
| W[illegible] | St. L., [illegible] M. & S. R. R | 4[illegible] |
| W[illegible] | [illegible] S. [illegible] S | 5[illegible] |
| W[illegible] | [illegible] & W. R. R | [illegible] |
| W[illegible] Mass | [illegible] R. R | [illegible] |
| W[illegible] | N. Y. & N. E. R. R | 2[illegible] |
| W[illegible] | [illegible] Ry | 1,[illegible] |
| W[illegible] | [illegible] P. & S. Ste. M. Ry | 1,6[illegible] |
| W[illegible] | [illegible] R. R | 47[illegible] |
| Willis, Tex | [illegible] & [illegible] N. R. R | 3[illegible] |

| Station. | Authority. | Elevation. |
|---|---|---|
| lis Mountain, Va | U. S. C. & G. S | 1,159 |
| lliston, N. Dak | St. P., M. & M. Ry | 1,854 |
| lliston, N. Dak | St. P., M. & M. Ry | 1,855 |
| lliston, Ohio | Wh. & L. E. R. R | 599 |
| lliston, S. C | S. C. R. R | 361 |
| lliston, Vt | Cent. Vt. R. R | 312 |
| lls, Iowa | C., B. & K. C. R. R | 601 |
| lmar, Minn | St. P., M. & M. Ry | 1,131 |
| loughby, Ohio | L. S. & M. S. R. R | 635 |
| Do | N. Y. C. & St. L. R. R | 649 |
| Do geodetic station | U. S. Lake Survey | 613 |
| low, Ohio | V. Ry | 598 |
| low Branch, Ind | O., I. & W. R. R | 943 |
| low Brook, N. Y | N. Y. & M. R. R | 351 |
| low City, N. Dak | St. P., M. & M. Ry | 1,471 |
| low Creek, N. Mex | D. & R. G. R. R | 7,727 |
| low Creek, N. Y | L. V. R. R | 749 |
| low Creek Pass, Colo | Hayden | 9,683 |
| low Grove, Pa | P. R. R | 737 |
| Do | D., L. & W. R. R | 516 |
| Do | P. C. & St. L. R. R | 986 |
| Do | P. & R. R. R | 259 |
| low Island, Nebr. | U. P. Ry | 2,530 |
| low Lake, Cal | Wheeler | 5,382 |
| low Lakes, S. Dak | St. P., M. & M. Ry | 1,786 |
| low Oak, S. C | U. S. C. & G. S | 135 |
| low River, Minn | St. P. & D. R. R | 1,038 |
| low Spring, Cal | Wheeler | 420 |
| Do head of Willow Creek | Wheeler | 5,084 |
| low Springs, Ill | C., S. F. & C. R. R | 601 |
| Do geodetic station | U. S. Lake Survey | 729 |
| low Spring, N. Mex | Wheeler | 6,677 |
| low Tree Spring, Cal | Wheeler | 2,500 |
| lows, Oregon | N. P. R. R | 234 |
| lows, Cal | S. P. Co | 136 |
| lows, Mont | St. P., M. & M. R. R | 1,889 |
| lows Junction, Oregon | O. Ry. & N. Co | 241 |
| ls, W. Va | N. & W. R. R | 1,635 |
| lsboro, N. Y | D. & H. C. Co | 231 |
| lseyville, N. Y | E., C. & N. R. R | 948 |
| ls Point, Tex | T. & P. R. R | 437 |
| lshire, Ohio | T., St. L. & K. C. R. R | 798 |
| lton, N. H | B. & M. R. R | 328 |
| ly, Ill | W. R. R | 630 |
| mar, Minn | St. P., M. & M. Ry | 1,124 |
| marth, Pa | P. R. R | 1,447 |
| mar, Ark | St. L., I., M. & S. R. R | 154 |
| mette, Ill | C. & N. W. R. R | 614 |
| mington, Del | W. & N. R. R | 12 |
| Do Delaware avenue | B. & O. R. R | 132 |
| Do | P., W. & B. R. R | 7 |
| mington, Ill | C. & A. R. R | 560 |
| mington, Mass | B. & M. R. R | 89 |
| mington Junction, Mass | B. & M. R. R | 90 |
| mington, N. C | C. C. R. R | 10 |
| Do W., C. & O. R. R | W. & W. R. R | 33 |
| mington, Ohio | P., C. & St. L. R. R | 1,008 |
| Do | C. & C. M. R. R | 1,023 |
| mington Depot, N. C., signal station | U. S. Signal Office | 52 |
| mington, Vt., Baptist Church | U. S. G. S | 1,548 |
| mington Junction, Pa | W. N. Y. & P. R. R | 824 |
| mington Village, N. Y., Adirondacks | Adirondack Survey | 1,058 |
| more, Ky | C., N. O. & T. P. R. R | 874 |
| more, Pa | P. R. R | 1,557 |
| mot, Ariz | S. P. Co | 2,664 |
| mot, Mich | P., O. & P. A. R. R | 753 |

| Station. | Authority. | Elev |
|---|---|---|
| Wilmot, N. Dak | C., M. & St. P. R. R | |
| Wilna, Ariz | S. P. Co | |
| Wilsey, Kans | Mo. Pac. Ry | |
| Wilson, Conn | N. Y., N. H. & H. R. R | |
| Wilson, Colo | U. P. Ry | |
| Wilson, Kans | St. L. & S. F. R. R | |
| Do | U. P. Ry | |
| Wilson, Mass | N. Y. & N. E. R. R | |
| Wilson, Md | B. & P. R. R | |
| Wilson, Mich | C. & N. W. R. R | |
| Wilson, Minn | M., St. P. & S. Ste. M. Ry | |
| Wilson, N. C | W. W. Ry | |
| Wilson, N. Y | R., W. & O. R. R | |
| Wilson, S. Dak | M. & St. L. R. R | |
| Wilson, Va | N. & W. R. R | |
| Wilson, Wis | C., St. P., M. & O. R. R | |
| Wilson Junctio[illegible] | C., St. P. & K. C. R. R | |
| Wilson Knob, [illegible] | U. S. G. S | |
| Wilson Lake, [illegible] | C., St. P., M. & O. R. R | |
| Wilson Mount, [illegible] | U. S. G. S | |
| Wilson Mount, [illegible] | Hayden | |
| Wilson Peak, [illegible] | U. S. G. S | |
| Wilson Point, [illegible] | Miss. River Com | |
| Do [illegible] | Miss. River Com | |
| Do [illegible] | Miss. River Com | |
| [illegible] | [illegible] | |

| Station. | Authority. | Elevation. |
|---|---|---|
| r, N. J., bridge over Assampink .. | P. R. R | 85 |
| r, N. Y | N. Y., P. & O. R. R | 1,066 |
| | D. & H. C. Co | 942 |
| r, Pa | Peach Bottom R. R | 598 |
| r, S. C | S. C. R. R | 392 |
| r, Vt | Cent. Vt. R. R | 331 |
| railroad bridge | Cent. Vt. R. R | 352 |
| bridge over mill brook | Cent. Vt. R. R | 341 |
| r, Va | N. & W. R. R | 84 |
| r Locks, Conn | N. Y., N. H. & H. R. R | 38 |
| ake, Fla | S. F. R. R | 208 |
| d, Ill | C. & N. W. R. R | 731 |
| d, Ind | Ch. & At. R. R | 701 |
| d, Kans | Mo. Pac. Ry | 1,117 |
| | A., T. & S. F. R. R | 1,124 |
| d, Mo | St. L., K. & N. W. R. R | 449 |
| e, Ind | T., St. L. & K. C. R. R | 776 |
| e, N. Mex | A. & P. R. R | 6,714 |
| e, Fort, N. Mex | Wheeler | 7,038 |
| e, Fort, Sun Dial, N. Mex | U. S. Geol. Survey (levels) | 6,997 |
| a, Va | R. & A. R. R | 350 |
| ton, Mich | F. & P. M. R. R | 824 |
| de Junction, W. Va | C. & O. R. R | 616 |
| k, Wash | N P. R. R | 328 |
| Me | Me. Cent. R. R | 201 |
| ago, Ill | C. & N. W. R. R | 581 |
| ago City, Minn | C., M. & St. P. R. R | 1,104 |
| agoshish Lake, Minn | Miss. River Com | 1,208 |
| ago, Lake, Wis | M. & N. R. R | 748 |
| nucca, Nev | S. P. Co | 4,332 |
| Signal Office | U. S. Signal Office | 4,327 |
| nucca Lake, Nev | Wheeler | 3,825 |
| nucca Peak, Nev | U. S. Geol. Survey | 6,740 |
| isaukes, N. H | B. & M. R. R | 500 |
| ka, Ill | C. & N. W. R. R | 655 |
| auk, Conn | Housatonic R. R | 72 |
| eg Junction, Minn | N. P. R. R | 1,181 |
| oro, S. C | R. & D. R. R | 543 |
| , Minn | C., M. & St. P. R. R | 660 |
| | C. & N. W. R. R | 664 |
| Miss. River, L. W | Miss. River Com | 639 |
| H. W | Miss. River Com | 656 |
| , Miss | I. C. R. R | 380 |
| | G. P. Ry | 403 |
| , Ohio | C., H. V. & T. R. R | 744 |
| , Tex | St. L., A. & T. R. R | 321 |
| Junction, Wash | O. Ry. & N. Co | 1,492 |
| Junction, Wis | C. & N. W. R. R | 656 |
| ki, Vt | Cent. Vt. R. R | 190 |
| w, Ariz | A. & P. R. R | 4,824 |
| w, Ark | St. L. & S. F. R. R | 1,734 |
| w, Ind | L., E. & St. L. R. R | 467 |
| w, Iowa | B., C. R. & N. R. R | 884 |
| w, Mass | N. Y. & N. E. R. R | 103 |
| w Junction, N. J. (N. J. S. R. R.) | C. & A. R. R | 203 |
| , Mich | P., O. & P. A. R. R | 648 |
| d, Conn | U. S. G. S | 724 |
| | N. Y., N. H. & H. R. R | 729 |
| d, Tenn | N. C. & St. L. R. R | 619 |
| n, Ga | G. P. Ry | 1,132 |
| s, Ga | G. P. Ry | 800 |
| Spring, N. Mex | Wheeler | 7,182 |
| set, Iowa | C., R. I. & P. R. R | 1,129 |
| ton, N. Y | N. Y., O. & W. R. R | 575 |
| op, Iowa | I. C. R. R | 1,047 |

| Station. | Authority. | Elev |
|---|---|---|
| Winthrop, Me | Me. Cent. R. R | |
| Winthrop, Min | M. & St. L. R. R. | |
| Winthrop, Mo | K. C., St. J. & C. B. R. R. | |
| Winthrop Junc on, Mich | D., S. S. & A. Ry | |
| Wiota, Iowa | C., R. I. & P. R. R. | |
| Wirts, Ind | J., M. & I. R. R. | |
| Wiscoy, N. Y | W. N. Y. & P. R. R. | |
| Wisconsin Vall Junction, Wis., crossing C., M. & St. R. R. | C., St. P., & M. O. R. R. | |
| Wise, Tex | M., K. & T. R. R | |
| Wissahickon, P | P. & R. R. R | |
| Wissakode, Mi | D. & I. R. R. | |
| Wissinoming, I | P. R. R. | |
| Wistar, Pa | P. R. R. | |
| Wisterman, Ol | T., St. L. & K. C. R. R | |
| Witbeck, Mich | M. & N. R. R. | |
| Witcher Knob, | U. S. G. S. | |
| Withe, Tenn | L. & N. R. R. | |
| Withrow, Minn | M., St. P. & S. Ste. M. Ry. | |
| Witt, Ill | I. & S. L. R. R. | |
| Wittenberg, Wi | M., L. S. & W. R. R. | |
| Wixom, Mich | F. & P. M. R. R. | |
| Woburn, Mass | B. & M. R. R. | |
| Wofford, S. C | U. S. C. & G. S. | |
| Wolcott, Ind | W. R. R. | |
| Wolcott, N. Y | R., W. & O. R. R. | |
| Wolcott, Vt | B. & M. R. R | |
| Wolf Butte, Mont | N. P. Transcon. Survey | |
| Wolfe, N. Y., geodetic station | U. S. Lake Survey | |
| Wolfe, Tex | St. L., A. & T. R. R. | |
| Wolf Creek, Mount, Cal | U. S. G. S. | |
| Wolf Creek, Ohio | C., H. V. & T. R. R. | |
| Wolf Lick, Ky | L. & N. R. R. | |
| Wolf Point, Mont | St. P., M. & M. Ry | |
| Wolf Run, N. Y | W. N. Y. & P. R. R | |
| Wolfsburg, Pa | P. R. R. | |
| Wolfton, Pa | P. R. R | |
| Wolf Trap, Va | R. & D. R. R | |
| Wolfeboro Junction, N. H | B. & M. R. R. | |
| Wolsey, S. Dak | C. & N. W. R. R | |
| Do | C., M. & St. P. R. R | |
| Wolverine, Mich | M. C. R. R | |
| Wolverton, Minn | St. P., M. & M. Ry | |
| Wolverton, Pa | P. R. R | |
| Womelsdorf, Pa | Leb. Val. R. R | |
| Wonewoc, Wis | C. & N. W. R. R | |
| Wonsits Plain, Ariz | Powell | |
| Wonsits Valley, Utah | Powell | |
| Woodard, Kans | A., T. & S. F. R. R. | |
| Woodard, Tenn | L. & N. R. R | |
| Woodbine, Ill | C., St. P. & K. C. R. R. | |
| Woodbine, Iowa | C. & N. W. R. R. | |
| Woodbine, Kans | C., K. & N. R. R | |
| Woodbine, Pa | Peach Bottom R. R. | |
| Woodbine, Tex | M., K. & T. R. R | |
| Woodbourne, Pa | P. & R. R. R. | |
| Woodburn, Ind | W. R. R | |
| Woodburn, Iowa | C., B. & Q. R. R. | |
| Woodburn, Ky | L. & N. R. R. | |
| Woodburn, Ohio | P., C. & St. L. R. R. | |
| Woodburn, Oregon | O. & C. R. R. | |
| Woodbury, Ill | St. L., V. & T. H. R. R | |
| Woodbury, N. Y | N. Y., L. E. & W. R. R. | |
| Woodbury, N. J., bridge | W. J. R. R. | |

| Station. | Authority. | Elevation. |
|---|---|---|
| ury, N. J., station | W. J. R. R | 34 |
| ury, Pa | P. R. R | 1,236 |
| nburg, Md | B. & H. R. R | 703 |
| rd, Va | R., F. & P. R. R | 125 |
| rds, Cal | Wheeler | 5,676 |
| rds, Me | Me. Cent. R. R | 61 |
| Hill, Mass | U. S. G. S | 939 |
| ull, Ill | C., B. & Q. R. R | 820 |
| ull, N. Dak | C., M. & St. P. R. R | 952 |
| Lake, Me | Water-power of Maine | 1,094 |
| Lake, Mich | G. R. & I. R. R | 890 |
| Lake, Minn | M. & St. L. R. R | 1,059 |
| Lake, Nebr | F., E. & Mo. Vy. R. R | 2,697 |
| and, Ill | C. & E. I. R. R | 641 |
| and, Ky | L. & N. R. R | 623 |
| and, Mass | B. & A. R. R | 104 |
| and, Mich | C., K. & S. R. R | 852 |
| and, Mo | H. & St. J. R. R | 679 |
| and, N. Y | N. Y., P. & O. R. R | 949 |
| and, Ohio | P., F. W. & C. R. R | 1,245 |
| and, Oregon | U. S. C. & G. S | 107 |
| and, Pa | P. R. R | 1,472 |
| | P. R. R | 574 |
| | Beech Creek R. R | 1,460 |
| and, Utah | N. P. R. R | 4,336 |
| and, Wis., geodetic station | U. S. Lake Survey | 1,189 |
| and Mills, Tenn | N., C. & St. L. R. R | 360 |
| awn, Ala | Cent. R. R. of Ga | 679 |
| awn, Ill | L. & N. R. R | 495 |
| awn, Nebr | B. & M. R. R. R | 1,186 |
| awn, R. I | P. & W. R. R | 56 |
| awn, Tex | T. & P. R. R | 310 |
| yo, Ill | J. S. E. R. R | 701 |
| ansie, N. J | C. R. R. of N. J | 154 |
| nan, Wis | C. & N. W. R. R | 580 |
| nere, Mich | M. C. R. R | 589 |
| ont, Conn | N. Y., N. H. & H. R. R | 142 |
| River, Nebr | U. P. Ry | 1,995 |
| River Junction, R. I | N. Y., P. & B. R. R | 56 |
| uff, Nebr | B. & M. R. R. R | 2,015 |
| uff Valley, Nev | Simpson | 6,000 |
| uffs, N. J | C. R. R. of N. J | 87 |
| , Ind | G. R. & I. R. R | 1,187 |
| , N. Dak | N. P. R. R | 952 |
| boro, Md | P. R. R | 400 |
| Corners, Mich | D., L. & N. R. R | 850 |
| field, Ohio | B., Z. & C. R. R | 1,173 |
| Holl, Mass., signal station | U. S. Signal Office | 35 |
| ide, Del | P., W. & B. R. R | 62 |
| ide, Ohio | T. & O. C. R. R | 670 |
| , Lake of the, Minn | Hinds | 978 |
| Mill, Mich | D., L. & W. R. R | 925 |
| on, Ark | Mo. Pac Ry | 249 |
| Peak, Cal | Whitney | 10,552 |
| Run, Pa | P., F. W. & C. R. R | 731 |
| lock, Ala | C., N. O. & T. P. R. R | 515 |
| lock, Ga | M. & N. Ga. R. R | 902 |
| lock, Minn | C., St. P., M. & O. R. R | 1,825 |
| lock, Nebr | C., St. P., M. & O. R. R | 1,826 |
| lock, N. H | Appalachian Club | 749 |
| lock, N. Y | E., C. & N. R. R | 1,295 |
| lock, Vt | N. B. R. R | 697 |
| lock, Va | B. & O. R. R | 820 |
| lock, Mich., geodetic station | U. S. Lake Survey | 1,191 |
| lock Hotel (Catskills), N. Y | Appalachian Club | 594 |
| ton, Kans | Mo. Pac. Ry | 1,717 |

| Station. | Authority. | Elevation |
|---|---|---|
| Winthrop, Me | Me. Cent. R. R | |
| Winthrop, Minn | M. & St. L. R. R | |
| Winthrop, Mo | K. C., St. J. & C. B. R. R | |
| Winthrop Junction, Mich | D., S. S. & A. Ry | |
| Wiota, Iowa | C., R. I. & P. R. R | |
| Wirts, Ind | J., M. & I. R. R | |
| Wiscoy, N. Y | W. N. Y. & P. R. R | |
| Wisconsin Valley Junction, Wis., crossing C., M. & St. P. R. R. | C., St. P., & M. O. R. R | |
| Wise, Tex | M., K. & T. R. R | |
| Wissahickon, Pa | P. & R. R. R | |
| Wissakode, Minn | D. & I. R. R | |
| Wissinoming, Pa | P. R. R | |
| Wistar, Pa | P. R. R | |
| Wisterman, Ohio | T., St. L. & K. C. R. R | |
| Witbeck, Mich | M. & N. R. R | |
| Witcher Knob, Va | U. S. G. S | |
| Withe, Tenn | L. & N. R. R | |
| Withrow, Minn | M., St. P. & S. Ste. M. Ry | |
| Witt, Ill | I. & S. L. R. R | |
| Wittenberg, Wis | M., L. S. & W. R. R | |
| Wixom, Mich | F. & P. M. R. R | |
| Woburn, Mass | B. & M. R. R | |
| Wofford, S. C | U. S. C. & G. S | |
| Wolcott, Ind | W. R. R | |
| Wolcott, N. Y | R., W. & O. R. R | |
| Wolcott, Vt | B. & M. R. R | |
| Wolf Butte, Mont | N. P. Transcon. Survey | |
| Wolfe, N. Y., geodetic station | U. S. Lake Survey | |
| Wolfe, Tex | St. L., A. & T. R. R | |
| Wolf Creek, Mount, Cal | U. S. G. S | |
| Wolf Creek, Ohio | C., H. V. & T. R. R | |
| Wolf Lick, Ky | L. & N. R. R | |
| Wolf Point, Mont | St. P., M. & M. Ry | |
| Wolf Run, N. Y | W. N. Y. & P. R. R | |
| Wolfsburg, Pa | P. R. R | |
| Wolfton, Pa | P. R. R | |
| Wolf Trap, Va | R. & D. R. R | |
| Wolfeboro Junction, N. H | B. & M. R. R | |
| Wolsey, S. Dak | C. & N. W. R. R | |
| Do | C., M. & St. P. R. R | |
| Wolverine, Mich | M. C. R. R | |
| Wolverton, Minn | St. P., M. & M. Ry | |
| Wolverton, Pa | P. R. R | |
| Womelsdorf, Pa | Leb. Val. R. R | |
| Wonewoc, Wis | C. & N. W. R. R | |
| Wonsits Plain, Ariz | Powell | |
| Wonsits Valley, Utah | Powell | |
| Woodard, Kans | A., T. & S. F. R. R | |
| Woodard, Tenn | L. & N. R. R | |
| Woodbine, Ill | C., St. P. & K. C. R. R | |
| Woodbine, Iowa | C. & N. W. R. R | |
| Woodbine, Kans | C., K. & N. R. R | |
| Woodbine, Pa | Peach Bottom R. R | |
| Woodbine, Tex | M., K. & T. R. R | |
| Woodbourne, Pa | P. & R. R. R | |
| Woodburn, Ind | W. R. R | |
| Woodburn, Iowa | C., B. & Q. R. R | |
| Woodburn, Ky | L. & N. R. R | |
| Woodburn, Ohio | P., C. & St. L. R. R | |
| Woodburn, Oregon | O. & C. R. R | |
| Woodbury, Ill | St. L., V. & T. H. R. R | |
| Woodbury, N. Y | N. Y., L. E. & W. R. R | |
| Woodbury, N. J., bridge | W. J. R. R | |

| Station. | Authority. | Elevation. |
|---|---|---|
| , Nebr | B. & M. R. R. R | 1,329 |
| re, N. Dak | N. P. R. R | 1,602 |
| Ark | St. L., I. Mt. & S. R. R | 261 |
| rood, Pa | P. R. R | 316 |
| g, Del | P., W. & B. R. R | 41 |
| g, Ill | C., B. & Q. R. R | 721 |
| g, Mass | B. & M. R. R | 50 |
| g, Minn | St. P. & D. R. R | 900 |
| g, N. Y | B., R. & P. R. R | 965 |
| g, Pa | D., L. & W. R. R | 588 |
| g, Wyo | U. P. Ry | 7,067 |
| g Peak, Wyo | Hayden | 11,490 |
| ing, Pa | L. V. R. R | 720 |
| lock, Me | Me. Cent. R. R | 343 |
| lle, Va | N. & W. R. R | 2,230 |
| hio | P., C. & St. L. R. R | 928 |
| | D., Ft. W. & C. R. R | 906 |
| Butte, Oregon | U. S. G. S | 7,277 |
| Wash | N. P. R. R | 1,069 |
| Pass, Wash | N. Transcontinental Survey | 3,625 |
| Dak | St. P., M. & M. Ry | 1,340 |
| ant, Colo | Hayden | 14,187 |
| le, Conn | N. Y., N. H. & H. R. R | 105 |
| Divide, Ariz | A. & P. R. R | 5,559 |
| , Ariz | A. & P. R. R | 5,554 |
| Peak, Colo | King | 5,092 |
| Plateau, Utah | Powell | 6,000–7,000 |
| Peak, Oregon | U. S. G. S | 8,242 |
| , S. Dak | C. & N. W. R. R | 1,206 |
| | C., M. & St. P. R. R | 1,196 |
| Missouri River, L. W., 1881. | Mo. River Com | 1,161 |
| Missouri River, extreme L. W., 1881. | Mo. River Com | 1,157 |
| Missouri River, extreme H. W., 1881. | Mo. River Com | 1,196 |
| Signal Station | U. S. Signal Office | 1,328 |
| Conn | N., L. & N. R. R | 118 |
| Mont | St. P., M. & M. Ry | 2,431 |
| e, N. J | P. R. R | 53 |
| Pa | P. & R. R. R | 79 |
| th, Iowa | B. & N. W. R. R | 696 |
| th, Me | Me. Cent. R. R | 88 |
| | G. T. R. R | 95 |
| junction | G. T. R. R | 89 |
| h, Mass | O. C. R. R | 40 |
| l | C., B. & Q. R. R | 695 |
| dieh | M. C. R. R | 684 |
| nter, Kans | Mo. Pac. Ry | 1,112 |
| wa | C., R. I. & P. R. R | 1,148 |
| Miss | I. C. R. R | 116 |
| own, Pa | P. R. R | 534 |
| Head Mountain, Tex | U. S. G. S | 1,069 |
| Cneb, N. C | Guyot | 5,975 |
| Mud Village, Ohio | P., C. & St. L. R. R | 748 |
| Butte, Wyo | Hayden | 8,456 |
| Creek, Ill | C., St. P. & K. C. R. R | 895 |
| Creek, Ohio | C. & P. R. R | 694 |
| Creek Village, Pa | P. R. R | 936 |
| Jacket Pass, Colo | Hayden | 7,493 |
| Mountain, N. C | Guyot | 5,108 |
| Peak, Colo | Wheeler | 13,618 |
| Peak, Nev | U. S. G. S | 7,465 |
| ine, N. Y., Geodetic Station | N. Y. State Survey | 460 |
| ranie, Tex | G., C. & S. F. R. R | 449 |

| tation. | Authority. | Eleva |
|---|---|---|
| Woodsville, Ind | T. H. & I. R. R | |
| Woodsville, N. H | B. & M. R. R | |
| Woodville, Ala. | E. T., V. & G. R. R | |
| Woodville, Ga.. | Ga. R. R | |
| Woodville, Ill.. | C., B. & Q. R. R | |
| Woodville, Oreg | O. & C. R. R | |
| Woodville, Pa.. | P., C. & St. L. R. R | |
| Woodville, Wis.. | C., St. P., M. & O. R. R | |
| Do | M. & N. R. R | |
| Woodwards, S. C | R. & D. R. R | |
| Do | . S. C. & G. S | |
| Woody, Mo | . & St. J. R. R | |
| Woody Creek, C | . & R. G. R. R | |
| Woody Hill, R. I | . S. G. S | |
| Woonsocket, R. I | . & W. R. R | |
| Do | . Y. & N. E. R. R | |
| Woonsocket, S. I | ., M. & St. P. R. R | |
| Woonsocket Jun | . Y. & N. E. R. R | |
| Woolseys, Ark | t. L. & S. F. R. R | |
| Woolstock, Iowa | . & N. W. R. R | |
| Woolton, Colo | ., T. & S. F. R. R | |
| Wooster, Ohio, st | hio Meteor. Bureau | |
| Worcester, Mass | . & A. R. R | |
| Do | . & M. R. R | |
| Worcester, N. Y | . & H. C. Co | |
| Worcester, Wis | C. R. R | |
| Worden, Ill | W. R. R | |
| Workman Hill, Cal | Wheeler | |
| Worm Lake, Mich | D., S. S. & A. Ry | |
| Wortendyke, N. J | N. Y., S. & W. R. R | |
| Wortham, Tex | H. & T. C. R. R | |
| Worthing, S. Dak | C., M. & St. P. R. R | |
| Worthington, Ind | T. H. & S. E. R. R | |
| Worthington, Minn | C., St. P., M. & O. R. R | |
| Worthington, Ohio | C., C., C. & I. R. R | |
| Worthington Peak, Nev | Wheeler | |
| Worthville, Ky | L. & N. R. R | |
| Wortsville, Ohio | N. Y., C. & St. L. R. R | |
| Wray, Colo | B. & M. R. R. R | |
| Wrays, Ind | J., M. & I. R. R | |
| Wreford, Kans | M., K. & T. R. R | |
| Wright, Minn | N. P. R. R | |
| Wright, Wis | C., St. P., M. & O. R. R | |
| Wright Lake, Cal | Pacific R. R. Reports | |
| Wrightsboro, N. C | W. & W. R. R | |
| Wrightstown, N. J | U. S. C. & G. S | |
| Wrightsville, Ark | Mo. Pac. Ry | |
| Wrightsville, Pa | P. R. R | |
| Wunpost, Cal | S. P. Co | |
| Wurtsboro, N. Y | N. Y., O. & W. Ry | |
| Wyaconda, Mo | C., S. F. & C. R. R | |
| Wyalusing, Pa | L. V. R. R | |
| Wyandotte, Kans | Mo. Pac. Ry | |
| Wyandotte, Mich | L. S. & M. S. R. R | |
| Do | M. C. R. R | |
| Wyanet, Ill | C., R. I. & P. R. R | |
| Do | C., B. & Q. R. R | |
| Wyckoff, Kans | M., K. & T. R. R | |
| Wyckoff, N. J | N. Y., S. & W. R. R | |
| Wykoff, Minn | C., M. & St. P. R. R | |
| Wyckoffs, N. Y | Pa. & N. Y. R. R | |
| Wyerhauser, Minn | M., St. P. & S. Ste. M. Ry | |
| Wyeth, Oregon | O. Ry. & N. Co | |
| Wylie, Tex | St. L., A. & T. R. R | |
| Wylie, Pa | P. R. R | |
| Wyman, Mich | D., L. & N. R. R | |

| Station. | Authority. | Elevation. |
|---|---|---|
| ...ymere, Nebr | B. & M. R. R. R | 1,333 |
| ...ndmere, N. Dak | N. P. R. R | 1,062 |
| ...rme, Ark | St. L., I. Mt. & S. R. R | 261 |
| ...nnewood, Pa | P. R. R | 316 |
| ...oming, Del | P., W. & B. R. R | 41 |
| ...oming, Ill | C., B. & Q. R. R | 721 |
| ...oming, Mass | B. & M. R. R | 50 |
| ...oming, Minn | St. P. & D. R. R | 900 |
| ...oming, N. Y | B., R. & P. R. R | 965 |
| ...oming, Pa | D., L. & W. R. R | 588 |
| ...oming, Wyo | U. P. Ry | 7,087 |
| ...oming Peak, Wyo | Hayden | 11,490 |
| ...ysanking, Pa | L. V. R. R | 720 |
| ...ytopitlock, Me | Me. Cent. R. R | 343 |
| ...ytheville, Va | N. & W. R. R | 2,230 |
| ...enia, Ohio | P., C. & St. L. R. R | 928 |
| Do | D., Ft. W. & C. R. R | 906 |
| ...alnax Butte, Oregon | U. S. G. S | 7,277 |
| ...akima, Wash | N. P. R. R | 1,069 |
| ...akima Pass, Wash | N. Transcontinental Survey | 3,625 |
| ...ale, S. Dak | St. P., M. & M. Ry | 1,340 |
| ...ale, Mount, Colo | Hayden | 14,187 |
| ...alesville, Conn | N. Y., N. H. & H. R. R | 105 |
| ...ampai Divide, Ariz | A. & P. R. R | 5,559 |
| ...anpais, Ariz | A. & P. R. R | 5,554 |
| ...anma Peak, Colo | King | 8,022 |
| ...anpa Plateau, Utah | Powell | 6,000–7,000 |
| ...anney Peak, Oregon | U. S. G. S | 8,242 |
| ...ankton, S. Dak | C. & N. W. R. R | 1,206 |
| Do | C., M. & St. P. R. R | 1,196 |
| Do | Missouri River, L. W., 1881. Mo. River Com | 1,161 |
| Do | Missouri River, extreme L. W., 1881. Mo. River Com | 1,157 |
| Do | Missouri River, extreme H. W., 1881. Mo. River Com | 1,198 |
| Do | Signal Station U. S. Signal Office | 1,228 |
| ...antic, Conn | N., L. & N. R. R | 118 |
| ...antic, Mont | St. P., M. & M. Ry | 2,431 |
| ...ardville, N. J | P. R. R | 53 |
| ...ardley, Pa | P. & R. R. R | 79 |
| ...armouth, Iowa | B. & N. W. R. R | 696 |
| ...armouth, Me | Me. Cent. R. R | 88 |
| Do | G. T. R. R | 95 |
| Do | junction G. T. R. R | 89 |
| ...armouth, Mass | O. C. R. R | 40 |
| ...ates, Ill | C., B. & Q. R. R | 665 |
| ...ates, Mich | M. C. R. R | 674 |
| ...ates Center, Kans | Mo. Pac. Ry | 1,112 |
| ...ava, Iowa | C., R. I. & P. R. R | 1,148 |
| ...azoo, Miss | I. C. R. R | 116 |
| ...eagertown, Pa | P. R. R | 534 |
| ...earling Head Mountain, Tex | U. S. G. S | 1,669 |
| ...eates Knob, N. C | Guyot | 5,975 |
| ...ellow Bud Village, Ohio | P., C. & St. L. R. R | 748 |
| ...ellow Butte, Wyo | Hayden | 8,456 |
| ...ellow Creek, Ill | C., St. P. & K. C. R. R | 825 |
| ...ellow Creek, Ohio | C. & P. R. R | 694 |
| ...ellow Creek Village, Pa | P. R. R | 936 |
| ...ellow Jacket Pass, Colo | Hayden | 7,493 |
| ...ellow Mountain, N. C | Guyot | 5,108 |
| ...ellow Peak, Colo | Wheeler | 13,618 |
| ...ellow Peak, Nev | U. S. G. S | 7,465 |
| ...ellow Pine, N. Y., Geodetic Station | N. Y. State Survey | 460 |
| ...ellow Prairie, Tex | G., C. & S. F. R. R | 420 |

| Station. | Authority. | Elevation |
|---|---|---|
| Yellow Springs, Ohio, station Meteorological Bureau. | Ohio Met. Bureau | |
| Yellow Spring, Ohio | P., C. & St. L. R. R | |
| Yellow Spring, Pa | P. & R. R. R | |
| Yellowstone Lake, Yellowstone Park | Hayden | |
| Yelm Prairie, Wash | N. P. R. R | |
| Yemassee, S. C | U. S. C. & G. S | |
| Do | S., F. & W. R. R | |
| Do crossing C. & S. R. R | C. R. R. & B. Co. of Ga. | |
| Yerba Buena, Cal | U. S. C. & G. S | |
| Yerke, Pa | P. & R. R. R | |
| Yoakum, Oregon | O. Ry. & N. Co | |
| Yocum Knob, W. Va | U. S. G. S | |
| Yolo, Cal | S. P. Co | |
| Yonah Mount, Ga | U. S. G. S | |
| Yoncalla, Oregon | O. & C. R. R | |
| York, Ala | C., N. O. & T. P. R. R | |
| York, Ill | I. & St. L. R. R | |
| York, Kans | U. P. Ry | |
| York, Mich | P. H. & N. W. R. R | |
| York, Nebr | B. & M. R. R. R | |
| York, Nebr | U. P. Ry | |
| York, N. Y | W. N. Y. & P. R. R | |
| York, N. Dak | St. P., M. & M. Ry | |
| York, Ohio | C., L. & W. R. R | |
| York, Pa | N. C. R. R | |
| Do | Peach Bottom R. R | |
| York Beach, Me | B. & M. R. R | |
| York Harbor, Me | B. & M. R. R | |
| Yorkshire, N. Y | W. N. Y. & P. R. R | |
| Yorktown, Ind | C., C., C. & I. R. R | |
| Yorktown, N. Y | N. Y. & N. R. R | |
| Yorktown Crossing, Pa | L. V. R. R | |
| Yorkville, Ill | C., B. & Q. R. R | |
| Yorkville, Ohio | C. & A. R. R | |
| Yosemite Valley, Cal | Whitney | |
| Do cliffs and domes about it range from 7,000 to 9,000 feet above sea. | Wheeler | |
| Yosts, N. Y | N. Y. C. & H. R. R. R | |
| You Bet, Cal | Nevada Co. R. R | |
| Young America, Minn | M. & St. L. R. R | |
| Young Point, Utah | Powell | |
| Youngs, N. Y | N. Y., O. & W. Ry | |
| Youngstown, Ohio | N. Y., P. & O. R. R | |
| Do | P., F. W. & C. R. R | |
| Do Station Meteorological Bureau. | Ohio Met. Bureau | |
| Youngsville, Pa | D., A. V. & P. R. R | |
| Do | P. R. R | |
| Youngville, N. C | R. & G. R. R | |
| Youngwood, Pa | P. R. R | |
| Yount Peak, Wyo | Hayden | |
| Yountville, Cal | S. P. Co | |
| Ypsilanti, Mich | M. C. R. R | |
| Ypsilanti, N. Dak | N. P. R. R | |
| Yreka, Cal | U. S. G. S | |
| Yreka Gap, Cal | Whitney | |
| Ysleta, Tex | S. P. Co | |
| Yucca, Ariz | A. & P. R. R | |
| Yucca, Cal | A. & P. R. R | |
| Yucca, Camp, N. Mex | Wheeler | |
| Yule, N. Y., Geodetic Station | N. Y. State Survey | |
| Yule Spring, N. Mex | Wheeler | |
| Yuma, Ariz | S. P. Co | |

| Station. | Authority. | Elevation. |
|---|---|---|
| ., Ariz., Signal Station | U. S. Signal Office | 141 |
| ., Colo | B. & M. R. R. R | 4,149 |
| ., Kans | Mo. Pac. Ry | 1,379 |
| a, Nebr | U. P. Ry | 1,194 |
| sville, Ohio | B. & O. R. R | 742 |
| )o | P., C. & St. L. R. R | 732 |
| dale, Kans | C., K. & N. R. R | 1,007 |
| S. Dak | C. & N. W. R. R | 1,365 |
| bia Peak, Colo | King | 9,297 |
| Iowa | C., B. & Q. R. R | 925 |
| Ky | L. & N. R. R | 664 |
| sville, Ind | I. & L. R. R | 886 |
| l Mountain, Colo | King | 12,126 |
| Mass | F. R. R | 621 |
| Ohio | Wh. & L. E. R. R | 873 |
| Pa | C. & P. R. R | 887 |
| )ro Falls, Minn | C., M. & St. P. R. R | 835 |
| )rota, Minn | C., M. & St. P. R. R | 979 |
| )o | C. & N. W. R. R | 971 |
| )rota Junction, Minn | C. & N. W. R. R | 999 |
| walt, Wash | O. Ry. & N. Co | 1,593 |
| N. Mex | S. P. Co | 4,187 |
| Va | N. & W. R. R | 28 |
| h, Kans | U. P. Ry | 2,313 |
| h, Mont | St. P., M. & M. Ry | 2,368 |
| h, N. Y | N. C. Ry., S. B. Div | 445 |
| , Kans | C., K. & N. R. R | 1,227 |
| iite, Mass | B. & A. R. R | 726 |